КАРТА-ПЛАН ТЕРРИТОРИИ

Пояснительная записка

1. Сведения о территории выполнения комплексных кадастровых работ: 47:15:0106005, Комплексные кадастровые работы проведены в границах квартала 47:15:0106005 рамках проекта межевания территории

(наименование субъекта Российской Федерации, муниципального образования, населенного пункта, уникальные учетные номера кадастровых кварталов, иные сведения, позволяющие определить местоположение территории, на которой выполняются комплексные кадастровые работы, например, наименование садоводческого или огороднического некоммерческого товарищества, гаражного кооператива, элемента планировочной структуры)

2. Основания выполнения комплексных кадастровых работ:

Наименование, дата и номер документа, на основании которого выполняются комплексные кадастровые работы: КОНТРАКТ на оказание услуг по выполнению комплекса кадастровых работ, "12" апреля 2024 г. , 154

3. Дата подготовки карты-плана территории: "03" сентября 2024 г.

4. Сведения о заказчике(ах) комплексных кадастровых работ:

В отношении юридического лица, органа местного самоуправления муниципального района, муниципального округа или городского округа либо уполномоченного исполнительного органа государственной власти субъекта Российской Федерации:

полное или сокращенное (в случае, если имеется) наименование: Администрация муниципального образования Сосновоборского городского округа Ленинградской области
основной государственный регистрационный номер: 1024701760698
идентификационный номер налогоплательщика: 4714011083

В отношении физического лица или представителя физических или юридических лиц:

фамилия, имя, отчество (последнее - при наличии): -
страховой номер индивидуального лицевого счета в системе обязательного пенсионного страхования Российской Федерации (СНИЛС): -

Наименование и реквизиты документа, подтверждающие полномочия представителя заказчика(ов) комплексных кадастровых работ: -
Адрес электронной почты (для направления уведомления о результатах внесения сведений в Единый государственный реестр недвижимости): adm@sbor.ru

5. Сведения об исполнителе комплексных кадастровых работ:

Полное или сокращенное (в случае, если имеется) наименование и адрес юридического лица, с которым заключен государственный или муниципальный контракт либо договор подряда на выполнение комплексных кадастровых работ: -, Санкт-Петербург, ул. Взлетная, д. 13, кв. 8

Фамилия, имя. отчество кадастрового инженера (последнее - при наличии): Фомина Евгения Борисовна и основной государственный регистрационный номер кадастрового инженера индивидуального предпринимателя (ОГРНИП): 316784700293482

Страховой номер индивидуального лицевого счета в системе обязательного пенсионного страхования Российской Федерации (СНИЛС) кадастрового инженера: 147-890-356 06

Уникальный реестровый номер кадастрового инженера в реестре саморегулируемой организации кадастровых инженеров и дата внесения сведений о физическом лице в такой реестр: 2426, 2024-04-05

Полное или (в случае, если имеется) сокращенное наименование саморегулируемой организации кадастровых инженеров, членом которой является кадастровый инженер: СРО Ассоциация «Гильдия кадастровых инженеров» (Ассоциация «ГКИ»)

Контактный телефон: +79118285501

Почтовый адрес и адрес электронной почты, по которым осуществляется связь с кадастровым инженером: fomin-3@yandex.ru

6. Перечень документов, использованных при подготовке карты-плана территории					
№ п/п	Реквизиты документа				
	Вид	Дата	Номер	Наименование	Иные сведения
1	2	3	4	5	6
1	Кадастровый план территории	16.08.2024	****-***/****-*********	Кадастровый план территории кадастрового квартала 47:15:0106005	-
2	Кадастровая выписка	30.08.2024	КУВИ-001/2024-218845052	Выписка из Единого государственного реестра недвижимости об объекте недвижимости с кадастровым номером 47:01:0000000:48786	-
3	Кадастровая выписка	30.08.2024	КУВИ-001/2024-218845052	Выписка из Единого государственного реестра недвижимости об объекте недвижимости с кадастровым номером 47:01:0000000:48786	-
4	Кадастровая выписка	30.08.2024	КУВИ-001/2024-218940171	Выписка из Единого государственного реестра недвижимости об объекте недвижимости с кадастровым номером 47:14:0000000:7853	-
5	Кадастровая выписка	30.08.2024	КУВИ-001/2024-218992323	Выписка из Единого государственного реестра недвижимости об объекте недвижимости с кадастровым номером 47:15:0000000:311	-
6	Кадастровая выписка	30.08.2024	КУВИ-001/2024-218940171	Выписка из Единого государственного реестра недвижимости об объекте недвижимости с кадастровым номером 47:15:0000000:362	-
7	Кадастровая выписка	30.08.2024	КУВИ-001/2024-218940171	Выписка из Единого государственного реестра недвижимости об объекте недвижимости с кадастровым номером 47:15:0000000:982	-
8	Кадастровая выписка	30.08.2024	КУВИ-001/2024-218992323	Выписка из Единого государственного реестра недвижимости об объекте недвижимости с кадастровым номером 47:15:0000000:1016	-
9	Кадастровая выписка	30.08.2024	КУВИ-001/2024-218845052	Выписка из Единого государственного реестра недвижимости об объекте недвижимости с кадастровым номером 47:01:0000000:48786	-
10	Кадастровая выписка	30.08.2024	КУВИ-001/2024-218992323	Выписка из Единого государственного реестра недвижимости об объекте недвижимости с кадастровым номером 47:15:0000000:1083	-
11	Кадастровая выписка	30.08.2024	КУВИ-001/2024-218940171	Выписка из Единого государственного реестра недвижимости об объекте недвижимости с кадастровым номером 47:15:0000000:1633	-
12	Кадастровая выписка	30.08.2024	КУВИ-001/2024-218940171	Выписка из Единого государственного реестра недвижимости об объекте недвижимости с кадастровым номером 47:15:0000000:2135	-
13	Кадастровая выписка	30.08.2024	КУВИ-001/2024-218940171	Выписка из Единого государственного реестра недвижимости об объекте недвижимости с кадастровым номером 47:15:0000000:2136	-
14	Кадастровая выписка	30.08.2024	КУВИ-001/2024-218940171	Выписка из Единого государственного реестра недвижимости об объекте недвижимости с кадастровым номером 47:15:0000000:2150	-

6. Перечень документов, использованных при подготовке карты-плана территории					
№ п/п	Реквизиты документа				
	Вид	Дата	Номер	Наименование	Иные сведения
1	2	3	4	5	6
15	Кадастровая выписка	30.08.2024	КУВИ-001/2024-218940171	Выписка из Единого государственного реестра недвижимости об объекте недвижимости с кадастровым номером 47:15:0000000:2331	-
16	Кадастровая выписка	30.08.2024	КУВИ-001/2024-218992323	Выписка из Единого государственного реестра недвижимости об объекте недвижимости с кадастровым номером 47:15:0000000:2461	-
17	Кадастровая выписка	30.08.2024	КУВИ-001/2024-218940171	Выписка из Единого государственного реестра недвижимости об объекте недвижимости с кадастровым номером 47:15:0000000:2468	-
18	Кадастровая выписка	30.08.2024	КУВИ-001/2024-218940171	Выписка из Единого государственного реестра недвижимости об объекте недвижимости с кадастровым номером 47:15:0000000:2499	-
19	Кадастровая выписка	30.08.2024	КУВИ-001/2024-218940171	Выписка из Единого государственного реестра недвижимости об объекте недвижимости с кадастровым номером 47:15:0000000:2810	-
20	Кадастровая выписка	30.08.2024	КУВИ-001/2024-218992323	Выписка из Единого государственного реестра недвижимости об объекте недвижимости с кадастровым номером 47:15:0000000:2999	-
21	Кадастровая выписка	30.08.2024	КУВИ-001/2024-218992323	Выписка из Единого государственного реестра недвижимости об объекте недвижимости с кадастровым номером 47:15:0000000:4516	-
22	Кадастровая выписка	30.08.2024	КУВИ-001/2024-218940171	Выписка из Единого государственного реестра недвижимости об объекте недвижимости с кадастровым номером 47:15:0000000:25778	-
23	Кадастровая выписка	30.08.2024	КУВИ-001/2024-218940171	Выписка из Единого государственного реестра недвижимости об объекте недвижимости с кадастровым номером 47:15:0000000:25779	-
24	Кадастровая выписка	30.08.2024	КУВИ-001/2024-218940171	Выписка из Единого государственного реестра недвижимости об объекте недвижимости с кадастровым номером 47:15:0106004:181	-
25	Кадастровая выписка	30.08.2024	КУВИ-001/2024-218992323	Выписка из Единого государственного реестра недвижимости об объекте недвижимости с кадастровым номером 47:15:0106005:81	-
26	Кадастровая выписка	30.08.2024	КУВИ-001/2024-218992323	Выписка из Единого государственного реестра недвижимости об объекте недвижимости с кадастровым номером 47:15:0106005:98	-
27	Кадастровая выписка	30.08.2024	КУВИ-001/2024-218992323	Выписка из Единого государственного реестра недвижимости об объекте недвижимости с кадастровым номером 47:15:0106005:105	-
28	Кадастровая выписка	30.08.2024	КУВИ-001/2024-218992323	Выписка из Единого государственного реестра недвижимости об объекте недвижимости с кадастровым номером 47:15:0106005:107	-

6. Перечень документов, использованных при подготовке карты-плана территории					
№ п/п	Реквизиты документа				
	Вид	Дата	Номер	Наименование	Иные сведения
1	2	3	4	5	6
29	Кадастровая выписка	30.08.2024	КУВИ-001/2024-218992323	Выписка из Единого государственного реестра недвижимости об объекте недвижимости с кадастровым номером 47:15:0106005:107	-
30	Кадастровая выписка	30.08.2024	КУВИ-001/2024-218992323	Выписка из Единого государственного реестра недвижимости об объекте недвижимости с кадастровым номером 47:15:0106005:108	-
31	Кадастровая выписка	30.08.2024	КУВИ-001/2024-218992323	Выписка из Единого государственного реестра недвижимости об объекте недвижимости с кадастровым номером 47:15:0106005:109	-
32	Кадастровая выписка	30.08.2024	КУВИ-001/2024-218992323	Выписка из Единого государственного реестра недвижимости об объекте недвижимости с кадастровым номером 47:15:0106005:110	-
33	Кадастровая выписка	30.08.2024	КУВИ-001/2024-218992323	Выписка из Единого государственного реестра недвижимости об объекте недвижимости с кадастровым номером 47:15:0106005:114	-
34	Кадастровая выписка	30.08.2024	КУВИ-001/2024-218992323	Выписка из Единого государственного реестра недвижимости об объекте недвижимости с кадастровым номером 47:15:0106005:115	-
35	Кадастровая выписка	30.08.2024	КУВИ-001/2024-218992323	Выписка из Единого государственного реестра недвижимости об объекте недвижимости с кадастровым номером 47:15:0106005:118	-
36	Кадастровая выписка	30.08.2024	КУВИ-001/2024-218992323	Выписка из Единого государственного реестра недвижимости об объекте недвижимости с кадастровым номером 47:15:0106005:123	-
37	Кадастровая выписка	30.08.2024	КУВИ-001/2024-218992323	Выписка из Единого государственного реестра недвижимости об объекте недвижимости с кадастровым номером 47:15:0106005:127	-
38	Кадастровая выписка	30.08.2024	КУВИ-001/2024-218992323	Выписка из Единого государственного реестра недвижимости об объекте недвижимости с кадастровым номером 47:15:0106005:123	-
39	Кадастровая выписка	30.08.2024	КУВИ-001/2024-218992323	Выписка из Единого государственного реестра недвижимости об объекте недвижимости с кадастровым номером 47:15:0106005:128	-
40	Кадастровая выписка	30.08.2024	КУВИ-001/2024-218992323	Выписка из Единого государственного реестра недвижимости об объекте недвижимости с кадастровым номером 47:15:0106005:129	-
41	Кадастровая выписка	30.08.2024	КУВИ-001/2024-218997160	Выписка из Единого государственного реестра недвижимости об объекте недвижимости с кадастровым номером 47:15:0106005:134	-
42	Кадастровая выписка	30.08.2024	КУВИ-001/2024-218997160	Выписка из Единого государственного реестра недвижимости об объекте недвижимости с кадастровым номером 47:15:0106005:137	-

6. Перечень документов, использованных при подготовке карты-плана территории					
№ п/п	Реквизиты документа				
	Вид	Дата	Номер	Наименование	Иные сведения
1	2	3	4	5	6
43	Кадастровая выписка	30.08.2024	КУВИ-001/2024-218997160	Выписка из Единого государственного реестра недвижимости об объекте недвижимости с кадастровым номером 47:15:0106005:138	-
44	Кадастровая выписка	30.08.2024	КУВИ-001/2024-218997160	Выписка из Единого государственного реестра недвижимости об объекте недвижимости с кадастровым номером 47:15:0106005:140	-
45	Кадастровая выписка	30.08.2024	КУВИ-001/2024-218997160	Выписка из Единого государственного реестра недвижимости об объекте недвижимости с кадастровым номером 47:15:0106005:141	-
46	Кадастровая выписка	30.08.2024	КУВИ-001/2024-218997160	Выписка из Единого государственного реестра недвижимости об объекте недвижимости с кадастровым номером 47:15:0106005:142	-
47	Кадастровая выписка	30.08.2024	КУВИ-001/2024-218997160	Выписка из Единого государственного реестра недвижимости об объекте недвижимости с кадастровым номером 47:15:0106005:144	-
48	Кадастровая выписка	30.08.2024	КУВИ-001/2024-218997160	Выписка из Единого государственного реестра недвижимости об объекте недвижимости с кадастровым номером 47:15:0106005:148	-
49	Кадастровая выписка	30.08.2024	КУВИ-001/2024-218997160	Выписка из Единого государственного реестра недвижимости об объекте недвижимости с кадастровым номером 47:15:0106005:149	-
50	Кадастровая выписка	30.08.2024	КУВИ-001/2024-218997160	Выписка из Единого государственного реестра недвижимости об объекте недвижимости с кадастровым номером 47:15:0106005:154	-
51	Кадастровая выписка	30.08.2024	КУВИ-001/2024-218997160	Выписка из Единого государственного реестра недвижимости об объекте недвижимости с кадастровым номером 47:15:0106005:155	-
52	Кадастровая выписка	30.08.2024	КУВИ-001/2024-218997160	Выписка из Единого государственного реестра недвижимости об объекте недвижимости с кадастровым номером 47:15:0106005:156	-
53	Кадастровая выписка	30.08.2024	КУВИ-001/2024-218997160	Выписка из Единого государственного реестра недвижимости об объекте недвижимости с кадастровым номером 47:15:0106005:162	-
54	Кадастровая выписка	30.08.2024	КУВИ-001/2024-218997160	Выписка из Единого государственного реестра недвижимости об объекте недвижимости с кадастровым номером 47:15:0106005:163	-
55	Кадастровая выписка	30.08.2024	КУВИ-001/2024-218997160	Выписка из Единого государственного реестра недвижимости об объекте недвижимости с кадастровым номером 47:15:0106005:169	-
56	Кадастровая выписка	30.08.2024	КУВИ-001/2024-218997160	Выписка из Единого государственного реестра недвижимости об объекте недвижимости с кадастровым номером 47:15:0106005:177	-

6. Перечень документов, использованных при подготовке карты-плана территории					
№ п/п	Реквизиты документа				
	Вид	Дата	Номер	Наименование	Иные сведения
1	2	3	4	5	6
57	Кадастровая выписка	30.08.2024	КУВИ-001/2024-218997160	Выписка из Единого государственного реестра недвижимости об объекте недвижимости с кадастровым номером 47:15:0106005:183	-
58	Кадастровая выписка	30.08.2024	КУВИ-001/2024-218997160	Выписка из Единого государственного реестра недвижимости об объекте недвижимости с кадастровым номером 47:15:0106005:186	-
59	Кадастровая выписка	30.08.2024	КУВИ-001/2024-218997160	Выписка из Единого государственного реестра недвижимости об объекте недвижимости с кадастровым номером 47:15:0106005:187	-
60	Кадастровая выписка	30.08.2024	КУВИ-001/2024-218997160	Выписка из Единого государственного реестра недвижимости об объекте недвижимости с кадастровым номером 47:15:0106005:189	-
61	Кадастровая выписка	30.08.2024	КУВИ-001/2024-219003428	Выписка из Единого государственного реестра недвижимости об объекте недвижимости с кадастровым номером 47:15:0106005:1192	-
62	Кадастровая выписка	30.08.2024	КУВИ-001/2024-219003428	Выписка из Единого государственного реестра недвижимости об объекте недвижимости с кадастровым номером 47:15:0106005:1224	-
63	Кадастровая выписка	30.08.2024	КУВИ-001/2024-219003428	Выписка из Единого государственного реестра недвижимости об объекте недвижимости с кадастровым номером 47:15:0106005:1230	-
64	Кадастровая выписка	30.08.2024	КУВИ-001/2024-219003428	Выписка из Единого государственного реестра недвижимости об объекте недвижимости с кадастровым номером 47:15:0106005:1232	-
65	Кадастровая выписка	30.08.2024	КУВИ-001/2024-219003428	Выписка из Единого государственного реестра недвижимости об объекте недвижимости с кадастровым номером 47:15:0106005:1234	-
66	Кадастровая выписка	30.08.2024	КУВИ-001/2024-219003428	Выписка из Единого государственного реестра недвижимости об объекте недвижимости с кадастровым номером 47:15:0106005:1236	-
67	Кадастровая выписка	30.08.2024	КУВИ-001/2024-219003428	Выписка из Единого государственного реестра недвижимости об объекте недвижимости с кадастровым номером 47:15:0106005:1238	-
68	Кадастровая выписка	30.08.2024	КУВИ-001/2024-219003428	Выписка из Единого государственного реестра недвижимости об объекте недвижимости с кадастровым номером 47:15:0106005:1319	-
69	Кадастровая выписка	30.08.2024	КУВИ-001/2024-219003428	Выписка из Единого государственного реестра недвижимости об объекте недвижимости с кадастровым номером 47:15:0106005:1325	-
70	Кадастровая выписка	30.08.2024	КУВИ-001/2024-219003428	Выписка из Единого государственного реестра недвижимости об объекте недвижимости с кадастровым номером 47:15:0106005:1335	-

6. Перечень документов, использованных при подготовке карты-плана территории

№ п/п	Реквизиты документа				
	Вид	Дата	Номер	Наименование	Иные сведения
1	2	3	4	5	6
71	Кадастровая выписка	30.08.2024	КУВИ-001/2024-219003428	Выписка из Единого государственного реестра недвижимости об объекте недвижимости с кадастровым номером 47:15:0106005:1380	-
72	Кадастровая выписка	30.08.2024	КУВИ-001/2024-219003428	Выписка из Единого государственного реестра недвижимости об объекте недвижимости с кадастровым номером 47:15:0106005:1393	-
73	Кадастровая выписка	30.08.2024	КУВИ-001/2024-219003428	Выписка из Единого государственного реестра недвижимости об объекте недвижимости с кадастровым номером 47:15:0106005:1611	-
74	Кадастровая выписка	30.08.2024	КУВИ-001/2024-219003428	Выписка из Единого государственного реестра недвижимости об объекте недвижимости с кадастровым номером 47:15:0106005:1612	-
75	Кадастровая выписка	30.08.2024	КУВИ-001/2024-219003428	Выписка из Единого государственного реестра недвижимости об объекте недвижимости с кадастровым номером 47:15:0106005:1654	-
76	Кадастровая выписка	30.08.2024	КУВИ-001/2024-218940171	Выписка из Единого государственного реестра недвижимости об объекте недвижимости с кадастровым номером 47:15:0106007:65	-
77	Кадастровая выписка	30.08.2024	КУВИ-001/2024-218940171	Выписка из Единого государственного реестра недвижимости об объекте недвижимости с кадастровым номером 47:18:0704001:47	-

7. Пояснения к карте-плану территории

-

Сведения о пунктах геодезической сети и средствах измерений

1. Сведения о пунктах геодезической сети:

№ п/п	Вид геодезической сети	Название пункта геодезической сети и тип знака	Система координат пункта геодезической сети	Координаты пункта, м		Дата обследования "01" июня 2024 г.		
						Сведения о состоянии		
				X	Y	наружного знака пункта	центра пункта	марки центра пункта
1	2	3	4	5	6	7	8	9
1	Дифференцированная геодезическая сеть, СГС-1	LMNS, ДГС	МСК 47	431300.52	2186530	Сохранился	Сохранился	Сохранился

2. Сведения об использованных средствах измерений

№ п/п	Наименование и обозначение типа средства измерений - прибора (инструмента, аппаратуры)	Заводской или серийный номер средства измерений	Реквизиты свидетельства о поверке прибора (инструмента, аппаратуры) и (или) срок действия поверки
1	2	3	4
1	Аппаратура геодезическая спутниковая PrinCe i90	3486213	С-ДИЭ/14-08-2023/269900684, дествительно до 13.08.2024 г.

Сведения об уточняемых земельных участках

1. Сведения о характерных точках границы уточняемого земельного участка с кадастровым номером 47:15:0106005:1227 :

Система координат МСК-47, зона 2 **Зона № 2**

Обозначение характерных точек границ	Координаты, м				Метод определения координат	Формулы, примененные для расчета средней квадратической погрешности определения координат характерных точек границ (Mt), с подставленными в такие формулы значениями и итоговые (вычисленные) значения Mt, м	Описание закрепления точки
	содержатся в Едином государственном реестре недвижимости		определены в результате выполнения комплексных кадастровых работ				
	X	Y	X	Y			
1	2	3	4	5	6	7	8
						-	
н37У	-	-	434353.35	2145117.23	Метод спутниковых геодезических измерений (определений)	Mt = 0.10	-
н796У	-	-	434355.78	2145122.61	Метод спутниковых геодезических измерений (определений)	Mt = 0.10	-
н812У	-	-	434363.15	2145139.76	Метод спутниковых геодезических измерений (определений)	Mt = 0.10	-
н811У	-	-	434363.07	2145143.49	Метод спутниковых геодезических измерений (определений)	Mt = 0.10	-
н810У	-	-	434361.36	2145145.67	Метод спутниковых геодезических измерений (определений)	Mt = 0.10	-
н809У	-	-	434335.26	2145157.63	Метод спутниковых геодезических измерений (определений)	Mt = 0.10	-
н915У	-	-	434327.10	2145139.65	Метод спутниковых геодезических измерений (определений)	Mt = 0.10	-
н916У	-	-	434327.58	2145139.46	Метод спутниковых геодезических измерений (определений)	Mt = 0.10	-
н807У	-	-	434324.30	2145131.76	Метод спутниковых геодезических измерений (определений)	Mt = 0.10	-
н806У	-	-	434327.53	2145132.00	Метод спутниковых геодезических измерений (определений)	Mt = 0.10	-

1. Сведения о характерных точках границы уточняемого земельного участка с кадастровым номером 47:15:0106005:1227 :

Система координат МСК-47, зона 2 **Зона № 2**

Обозначение характерных точек границ	Координаты, м				Метод определения координат	Формулы, примененные для расчета средней квадратической погрешности определения координат характерных точек границ (Mt), с подставленными в такие формулы значениями и итоговые (вычисленные) значения Mt, м	Описание закрепления точки
	содержатся в Едином государственном реестре недвижимости		определены в результате выполнения комплексных кадастровых работ				
	X	Y	X	Y			
1	2	3	4	5	6	7	8
н804У	-	-	434335.33	2145128.65	Метод спутниковых геодезических измерений (определений)	Mt = 0.10	-
н38У	-	-	434334.26	2145125.37	Метод спутниковых геодезических измерений (определений)	Mt = 0.10	-
н37У	-	-	434353.35	2145117.23	Метод спутниковых геодезических измерений (определений)	Mt = 0.10	-

2. Сведения о частях границ уточняемого земельного участка с кадастровым номером 47:15:0106005:1227 :

Обозначение части границ		Горизонтальное проложение (S), м	Описание прохождения части границ	Сведения о согласовании местоположения границ (согласовано/спорное)
от т.	до т.			
1	2	3	4	5
н37У	н796У	5.90	-	-
н796У	н812У	18.67	-	-
н812У	н811У	3.73	-	-
н811У	н810У	2.77	-	-
н810У	н809У	28.71	-	-
н809У	н915У	19.75	-	-
н915У	н916У	0.52	-	-
н916У	н807У	8.37	-	-
н807У	н806У	3.24	-	-
н806У	н804У	8.49	-	-
н804У	н38У	3.45	-	-
н38У	н37У	20.75	-	-

3. Сведения о характеристиках уточняемого земельного участка с кадастровым номером 47:15:0106005:1227 :

№ п/п	Наименование характеристики земельного участка	Значение характеристики
1	2	3
1.	Адрес земельного участка	Российская Федерация, Ленинградская область, г.о Сосновоборский, город Сосновый Бор, улица Парковая, з/у 22

3. Сведения о характеристиках уточняемого земельного участка с кадастровым номером 47:15:0106005:1227 :

№ п/п	Наименование характеристики земельного участка	Значение характеристики
1	2	3
1.1.	Сведения о местоположении земельного участка (при отсутствии адреса) в структурированном в соответствии с федеральной информационной адресной системой виде	-
1.2.	Дополнительные сведения о местоположении земельного участка	-
2.	Площадь земельного участка ± величина погрешности определения (вычисления) площади (Р ± ΔР), м2	927 ± 11
3.	Формула, примененная для вычисления предельной погрешности определения площади земельного участка, с подставленными значениями и итоговые (вычисленные) значения (ΔР), м2	ΔР=3.5*Mt*√P=3.5*0.10*√927=11
4.	Площадь земельного участка согласно сведениям Единого государственного реестра недвижимости (Ркад), м2	-
5.	Оценка расхождения Р и Ркад (Р - Ркад), м2	-
6.	Предельные минимальный и максимальный размеры земельного участка (Рмин и Рмакс), м2	- -
7.	Вид (виды) разрешенного использования	-
7.1.	Дополнительные сведения об использовании земельного участка	-
8.	Кадастровый или иной государственный учетный номер (инвентарный) здания, сооружения, объекта незавершенного строительства, расположенного на земельном участке	47:15:0000000:362 47:15:0106005:1349
9.	Сведения о земельных участках (землях общего пользования, территории общего пользования), посредством которых обеспечивается доступ	47:15:0106005:ЗУ42
10.	Иные сведения	-

4. Пояснения к сведениям об уточняемом земельном участке с кадастровым номером 47:15:0106005:1227 :

1.	-

Сведения об уточняемых земельных участках

1. Сведения о характерных точках границы уточняемого земельного участка с кадастровым номером 47:15:0106005:1359 :

Система координат МСК-47, зона 2 **Зона № 2**

Обозначение характерных точек границ	Координаты, м				Метод определения координат	Формулы, примененные для расчета средней квадратической погрешности определения координат характерных точек границ (Mt), с подставленными в такие формулы значениями и итоговые (вычисленные) значения Mt, м	Описание закрепления точки
	содержатся в Едином государственном реестре недвижимости		определены в результате выполнения комплексных кадастровых работ				
	X	Y	X	Y			
1	2	3	4	5	6	7	8
						-	
н892У	-	-	434477.52	2144832.12	-	-	-
н891У	-	-	434477.64	2144834.04	-	-	-
н890У	-	-	434469.02	2144857.40	-	-	-
н889У	-	-	434468.02	2144858.62	-	-	-
н888У	-	-	434466.80	2144859.46	-	-	-
н887У	-	-	434431.77	2144874.18	-	-	-
н886У	-	-	434429.22	2144873.81	-	-	-
н885У	-	-	434426.52	2144870.62	-	-	-
н884У	-	-	434423.77	2144865.15	-	-	-
н883У	-	-	434416.97	2144849.54	-	-	-
н882У	-	-	434417.40	2144847.46	-	-	-
н881У	-	-	434418.54	2144846.23	-	-	-
н880У	-	-	434442.87	2144835.18	-	-	-
н879У	-	-	434443.60	2144833.31	-	-	-
н878У	-	-	434434.31	2144812.25	-	-	-
н877У	-	-	434456.34	2144802.16	-	-	-
н876У	-	-	434459.67	2144801.90	-	-	-
н875У	-	-	434463.00	2144802.91	-	-	-
н893У	-	-	434465.40	2144804.64	-	-	-
н892У	-	-	434477.52	2144832.12	-	-	-

2. Сведения о частях границ уточняемого земельного участка с кадастровым номером 47:15:0106005:1359 :

Обозначение части границ		Горизонтальное проложение (S), м	Описание прохождения части границ	Сведения о согласовании местоположения границ (согласовано/спорное)
от т.	до т.			
1	2	3	4	5
н892У	н891У	1.92	-	-
н891У	н890У	24.90	-	-
н890У	н889У	1.58	-	-
н889У	н888У	1.48	-	-

2. Сведения о частях границ уточняемого земельного участка с кадастровым номером 47:15:0106005:1359 :

Обозначение части границ		Горизонтальное проложение (S), м	Описание прохождения части границ	Сведения о согласовании местоположения границ (согласовано/спорное)
от т.	до т.			
1	2	3	4	5
н888У	н887У	38.00	-	-
н887У	н886У	2.58	-	-
н886У	н885У	4.18	-	-
н885У	н884У	6.12	-	-
н884У	н883У	17.03	-	-
н883У	н882У	2.12	-	-
н882У	н881У	1.68	-	-
н881У	н880У	26.72	-	-
н880У	н879У	2.01	-	-
н879У	н878У	23.02	-	-
н878У	н877У	24.23	-	-
н877У	н876У	3.34	-	-
н876У	н875У	3.48	-	-
н875У	н893У	2.96	-	-
н893У	н892У	30.03	-	-

3. Сведения о характеристиках уточняемого земельного участка с кадастровым номером 47:15:0106005:1359 :

№ п/п	Наименование характеристики земельного участка	Значение характеристики
1	2	3
1.	Адрес земельного участка	Российская Федерация, Ленинградская область, г.о Сосновоборский, город Сосновый Бор, улица Парковая, з/у 46
1.1.	Сведения о местоположении земельного участка (при отсутствии адреса) в структурированном в соответствии с федеральной информационной адресной системой виде	-
1.2.	Дополнительные сведения о местоположении земельного участка	-
2.	Площадь земельного участка ± величина погрешности определения (вычисления) площади (Р ± ΔР), м2	2538 ± 18
3.	Формула, примененная для вычисления предельной погрешности определения площади земельного участка, с подставленными значениями и итоговые (вычисленные) значения (ΔР), м2	ΔР=3.5*Mt*√P=3.5*0.10*√2538=18
4.	Площадь земельного участка согласно сведениям Единого государственного реестра недвижимости (Ркад), м2	7006
5.	Оценка расхождения Р и Ркад (Р - Ркад), м2	4468
6.	Предельные минимальный и максимальный размеры земельного участка (Рмин и Рмакс), м2	- -
7.	Вид (виды) разрешенного использования	Многоэтажная жилая застройка (высотная застройка)
7.1.	Дополнительные сведения об использовании земельного участка	-

3. Сведения о характеристиках уточняемого земельного участка с кадастровым номером 47:15:0106005:1359 :

№ п/п	Наименование характеристики земельного участка	Значение характеристики
1	2	3
8.	Кадастровый или иной государственный учетный номер (инвентарный) здания, сооружения, объекта незавершенного строительства, расположенного на земельном участке	47:15:0000000:1633 47:15:0106005:1337 47:15:0106005:1349
9.	Сведения о земельных участках (землях общего пользования, территории общего пользования), посредством которых обеспечивается доступ	47:15:0106005:ЗУ42
10.	Иные сведения	-

4. Пояснения к сведениям об уточняемом земельном участке с кадастровым номером 47:15:0106005:1359 :

1.	-

Сведения об уточняемых земельных участках

1. Сведения о характерных точках границы уточняемого земельного участка с кадастровым номером 47:15:0106005:20 :

Система координат МСК-47, зона 2 **Зона № 2**

Обозначение характерных точек границ	Координаты, м				Метод определения координат	Формулы, примененные для расчета средней квадратической погрешности определения координат характерных точек границ (Mt), с подставленными в такие формулы значениями и итоговые (вычисленные) значения Mt, м	Описание закрепления точки
	содержатся в Едином государственном реестре недвижимости		определены в результате выполнения комплексных кадастровых работ				
	X	Y	X	Y			
1	2	3	4	5	6	7	8
						-	
н828У	-	-	434258.08	2145250.52	Метод спутниковых геодезических измерений (определений)	Mt = 0.10	-
н827У	-	-	434265.89	2145266.64	Метод спутниковых геодезических измерений (определений)	Mt = 0.10	-
н826У	-	-	434263.25	2145279.02	Метод спутниковых геодезических измерений (определений)	Mt = 0.10	-
н825У	-	-	434260.38	2145278.41	Метод спутниковых геодезических измерений (определений)	Mt = 0.10	-
н824У	-	-	434255.04	2145304.80	Метод спутниковых геодезических измерений (определений)	Mt = 0.10	-
н823У	-	-	434258.02	2145309.45	Метод спутниковых геодезических измерений (определений)	Mt = 0.10	-
н235У	-	-	434256.23	2145317.62	Метод спутниковых геодезических измерений (определений)	Mt = 0.10	-
н239У	-	-	434224.61	2145310.78	Метод спутниковых геодезических измерений (определений)	Mt = 0.10	-
н917У	-	-	434231.18	2145276.00	Метод спутниковых геодезических измерений (определений)	Mt = 0.10	-
н243У	-	-	434194.72	2145269.11	Метод спутниковых геодезических измерений (определений)	Mt = 0.10	-

1. Сведения о характерных точках границы уточняемого земельного участка с кадастровым номером 47:15:0106005:20 :

Система координат МСК-47, зона 2 **Зона № 2**

Обозначение характерных точек границ	Координаты, м				Метод определения координат	Формулы, примененные для расчета средней квадратической погрешности определения координат характерных точек границ (Mt), с подставленными в такие формулы значениями и итоговые (вычисленные) значения Mt, м	Описание закрепления точки
	содержатся в Едином государственном реестре недвижимости		определены в результате выполнения комплексных кадастровых работ				
	X	Y	X	Y			
1	2	3	4	5	6	7	8
н242У	-	-	434200.38	2145243.20	Метод спутниковых геодезических измерений (определений)	Mt = 0.10	-
н241У	-	-	434206.20	2145239.43	Метод спутниковых геодезических измерений (определений)	Mt = 0.10	-
н828У	-	-	434258.08	2145250.52	Метод спутниковых геодезических измерений (определений)	Mt = 0.10	-

2. Сведения о частях границ уточняемого земельного участка с кадастровым номером 47:15:0106005:20 :

Обозначение части границ		Горизонтальное проложение (S), м	Описание прохождения части границ	Сведения о согласовании местоположения границ (согласовано/спорное)
от т.	до т.			
1	2	3	4	5
н828У	н827У	17.91	-	-
н827У	н826У	12.66	-	-
н826У	н825У	2.93	-	-
н825У	н824У	26.92	-	-
н824У	н823У	5.52	-	-
н823У	н235У	8.36	-	-
н235У	н239У	32.35	-	-
н239У	н917У	35.40	-	-
н917У	н243У	37.11	-	-
н243У	н242У	26.52	-	-
н242У	н241У	6.93	-	-
н241У	н828У	53.05	-	-

3. Сведения о характеристиках уточняемого земельного участка с кадастровым номером 47:15:0106005:20 :

№ п/п	Наименование характеристики земельного участка	Значение характеристики
1	2	3
1.	Адрес земельного участка	Российская Федерация, Ленинградская область, г.о Сосновоборский, город Сосновый Бор, проезд Липовский, з/у 3

3. Сведения о характеристиках уточняемого земельного участка с кадастровым номером 47:15:0106005:20 :

№ п/п	Наименование характеристики земельного участка	Значение характеристики
1	2	3
1.1.	Сведения о местоположении земельного участка (при отсутствии адреса) в структурированном в соответствии с федеральной информационной адресной системой виде	-
1.2.	Дополнительные сведения о местоположении земельного участка	-
2.	Площадь земельного участка ± величина погрешности определения (вычисления) площади (Р ± ΔР), м2	3085 ± 19
3.	Формула, примененная для вычисления предельной погрешности определения площади земельного участка, с подставленными значениями и итоговые (вычисленные) значения (ΔР), м2	ΔР=3.5*Mt*√P=3.5*0.10*√3085=19
4.	Площадь земельного участка согласно сведениям Единого государственного реестра недвижимости (Ркад), м2	2825
5.	Оценка расхождения Р и Ркад (Р - Ркад), м2	260
6.	Предельные минимальный и максимальный размеры земельного участка (Рмин и Рмакс), м2	- -
7.	Вид (виды) разрешенного использования	Среднеэтажная жилая застройка
7.1.	Дополнительные сведения об использовании земельного участка	-
8.	Кадастровый или иной государственный учетный номер (инвентарный) здания, сооружения, объекта незавершенного строительства, расположенного на земельном участке	47:15:0106005:107 47:15:0106005:1349
9.	Сведения о земельных участках (землях общего пользования, территории общего пользования), посредством которых обеспечивается доступ	47:15:0106005:ЗУ42
10.	Иные сведения	-

4. Пояснения к сведениям об уточняемом земельном участке с кадастровым номером 47:15:0106005:20 :

1.	-

Сведения об уточняемых земельных участках

1. Сведения о характерных точках границы уточняемого земельного участка с кадастровым номером 47:15:0106005:22 :

Система координат МСК-47, зона 2 **Зона № 2**

Обозначение характерных точек границ	Координаты, м				Метод определения координат	Формулы, примененные для расчета средней квадратической погрешности определения координат характерных точек границ (Mt), с подставленными в такие формулы значениями и итоговые (вычисленные) значения Mt, м	Описание закрепления точки
	содержатся в Едином государственном реестре недвижимости		определены в результате выполнения комплексных кадастровых работ				
	X	Y	X	Y			
1	2	3	4	5	6	7	8
						-	
н859У	-	-	434433.81	2144923.91	Метод спутниковых геодезических измерений (определений)	Mt = 0.10	-
н858У	-	-	434436.34	2144924.28	Метод спутниковых геодезических измерений (определений)	Mt = 0.10	-
н857У	-	-	434438.06	2144925.42	Метод спутниковых геодезических измерений (определений)	Mt = 0.10	-
н856У	-	-	434439.74	2144928.09	Метод спутниковых геодезических измерений (определений)	Mt = 0.10	-
н855У	-	-	434443.93	2144937.93	Метод спутниковых геодезических измерений (определений)	Mt = 0.10	-
н854У	-	-	434444.59	2144940.78	Метод спутниковых геодезических измерений (определений)	Mt = 0.10	-
н853У	-	-	434444.22	2144943.82	Метод спутниковых геодезических измерений (определений)	Mt = 0.10	-
н852У	-	-	434441.76	2144947.09	Метод спутниковых геодезических измерений (определений)	Mt = 0.10	-
н851У	-	-	434439.21	2144948.85	Метод спутниковых геодезических измерений (определений)	Mt = 0.10	-
н90У	-	-	434412.78	2144960.77	Метод спутниковых геодезических измерений (определений)	Mt = 0.10	-

1. Сведения о характерных точках границы уточняемого земельного участка с кадастровым номером 47:15:0106005:22 :

Система координат МСК-47, зона 2 **Зона № 2**

Обозначение характерных точек границ	Координаты, м				Метод определения координат	Формулы, примененные для расчета средней квадратической погрешности определения координат характерных точек границ (Mt), с подставленными в такие формулы значениями и итоговые (вычисленные) значения Mt, м	Описание закрепления точки
	содержатся в Едином государственном реестре недвижимости		определены в результате выполнения комплексных кадастровых работ				
	X	Y	X	Y			
1	2	3	4	5	6	7	8
н89У	-	-	434409.64	2144954.00	Метод спутниковых геодезических измерений (определений)	Mt = 0.10	-
н88У	-	-	434405.72	2144945.59	Метод спутниковых геодезических измерений (определений)	Mt = 0.10	-
н87У	-	-	434405.94	2144945.18	Метод спутниковых геодезических измерений (определений)	Mt = 0.10	-
н86У	-	-	434405.95	2144944.80	Метод спутниковых геодезических измерений (определений)	Mt = 0.10	-
н85У	-	-	434405.29	2144943.18	Метод спутниковых геодезических измерений (определений)	Mt = 0.10	-
н84У	-	-	434404.78	2144942.80	Метод спутниковых геодезических измерений (определений)	Mt = 0.10	-
н83У	-	-	434404.14	2144942.65	Метод спутниковых геодезических измерений (определений)	Mt = 0.10	-
н82У	-	-	434401.82	2144938.20	Метод спутниковых геодезических измерений (определений)	Mt = 0.10	-
н859У	-	-	434433.81	2144923.91	Метод спутниковых геодезических измерений (определений)	Mt = 0.10	-

2. Сведения о частях границ уточняемого земельного участка с кадастровым номером 47:15:0106005:22 :

Обозначение части границ		Горизонтальное проложение (S), м	Описание прохождения части границ	Сведения о согласовании местоположения границ (согласовано/спорное)
от т.	до т.			
1	2	3	4	5
н859У	н858У	2.56	-	-

2. Сведения о частях границ уточняемого земельного участка с кадастровым номером 47:15:0106005:22 :

Обозначение части границ		Горизонтальное проложение (S), м	Описание прохождения части границ	Сведения о согласовании местоположения границ (согласовано/спорное)
от т.	до т.			
1	2	3	4	5
н858У	н857У	2.06	-	-
н857У	н856У	3.15	-	-
н856У	н855У	10.69	-	-
н855У	н854У	2.93	-	-
н854У	н853У	3.06	-	-
н853У	н852У	4.09	-	-
н852У	н851У	3.10	-	-
н851У	н90У	28.99	-	-
н90У	н89У	7.46	-	-
н89У	н88У	9.28	-	-
н88У	н87У	0.47	-	-
н87У	н86У	0.38	-	-
н86У	н85У	1.75	-	-
н85У	н84У	0.64	-	-
н84У	н83У	0.66	-	-
н83У	н82У	5.02	-	-
н82У	н859У	35.04	-	-

3. Сведения о характеристиках уточняемого земельного участка с кадастровым номером 47:15:0106005:22 :

№ п/п	Наименование характеристики земельного участка	Значение характеристики
1	2	3
1.	Адрес земельного участка	Российская Федерация, Ленинградская область, г.о Сосновоборский, город Сосновый Бор, улица Парковая, з/у 42
1.1.	Сведения о местоположении земельного участка (при отсутствии адреса) в структурированном в соответствии с федеральной информационной адресной системой виде	-
1.2.	Дополнительные сведения о местоположении земельного участка	-
2.	Площадь земельного участка ± величина погрешности определения (вычисления) площади (Р ± ΔР), м2	929 ± 11
3.	Формула, примененная для вычисления предельной погрешности определения площади земельного участка, с подставленными значениями и итоговые (вычисленные) значения (ΔР), м2	ΔР=3.5*Mt*√P=3.5*0.10*√929=11
4.	Площадь земельного участка согласно сведениям Единого государственного реестра недвижимости (Ркад), м2	2588
5.	Оценка расхождения Р и Ркад (Р - Ркад), м2	1659
6.	Предельные минимальный и максимальный размеры земельного участка (Рмин и Рмакс), м2	- -
7.	Вид (виды) разрешенного использования	Многоэтажная жилая застройка (высотная застройка)
7.1.	Дополнительные сведения об использовании земельного участка	-

3. Сведения о характеристиках уточняемого земельного участка с кадастровым номером 47:15:0106005:22 :

№ п/п	Наименование характеристики земельного участка	Значение характеристики
1	2	3
8.	Кадастровый или иной государственный учетный номер (инвентарный) здания, сооружения, объекта незавершенного строительства, расположенного на земельном участке	47:15:0106005:1654 47:15:0106005:1349
9.	Сведения о земельных участках (землях общего пользования, территории общего пользования), посредством которых обеспечивается доступ	47:15:0106005:ЗУ42
10.	Иные сведения	-

4. Пояснения к сведениям об уточняемом земельном участке с кадастровым номером 47:15:0106005:22 :

1.	-

Сведения об уточняемых земельных участках

1. Сведения о характерных точках границы уточняемого земельного участка с кадастровым номером 47:15:0106005:23 :

Система координат МСК-47, зона 2 **Зона № 2**

Обозначение характерных точек границ	Координаты, м				Метод определения координат	Формулы, примененные для расчета средней квадратической погрешности определения координат характерных точек границ (Mt), с подставленными в такие формулы значениями и итоговые (вычисленные) значения Mt, м	Описание закрепления точки
	содержатся в Едином государственном реестре недвижимости		определены в результате выполнения комплексных кадастровых работ				
	X	Y	X	Y			
1	2	3	4	5	6	7	8
						-	
н535У	-	-	434307.56	2144844.68	Метод спутниковых геодезических измерений (определений)	Mt = 0.10	-
н534У	-	-	434290.55	2144890.58	Метод спутниковых геодезических измерений (определений)	Mt = 0.10	-
н761У	-	-	434266.44	2144881.64	Метод спутниковых геодезических измерений (определений)	Mt = 0.10	-
н760У	-	-	434284.04	2144835.97	Метод спутниковых геодезических измерений (определений)	Mt = 0.10	-
н535У	-	-	434307.56	2144844.68	Метод спутниковых геодезических измерений (определений)	Mt = 0.10	-

2. Сведения о частях границ уточняемого земельного участка с кадастровым номером 47:15:0106005:23 :

Обозначение части границ		Горизонтальное проложение (S), м	Описание прохождения части границ	Сведения о согласовании местоположения границ (согласовано/спорное)
от т.	до т.			
1	2	3	4	5
н535У	н534У	48.95	-	-
н534У	н761У	25.71	-	-
н761У	н760У	48.94	-	-
н760У	н535У	25.08	-	-

3. Сведения о характеристиках уточняемого земельного участка с кадастровым номером 47:15:0106005:23 :

№ п/п	Наименование характеристики земельного участка	Значение характеристики
1	2	3
1.	Адрес земельного участка	Российская Федерация, Ленинградская область, г.о Сосновоборский, город Сосновый Бор, проезд Липовский, з/у 6
1.1.	Сведения о местоположении земельного участка (при отсутствии адреса) в структурированном в соответствии с федеральной информационной адресной системой виде	-
1.2.	Дополнительные сведения о местоположении земельного участка	-
2.	Площадь земельного участка ± величина погрешности определения (вычисления) площади (Р ± ΔР), м2	1243 ± 12
3.	Формула, примененная для вычисления предельной погрешности определения площади земельного участка, с подставленными значениями и итоговые (вычисленные) значения (ΔР), м2	ΔР=3.5*Mt*√P=3.5*0.10*√1243=12
4.	Площадь земельного участка согласно сведениям Единого государственного реестра недвижимости (Ркад), м2	-
5.	Оценка расхождения Р и Ркад (Р - Ркад), м2	-
6.	Предельные минимальный и максимальный размеры земельного участка (Рмин и Рмакс), м2	- -
7.	Вид (виды) разрешенного использования	Магазины
7.1.	Дополнительные сведения об использовании земельного участка	-
8.	Кадастровый или иной государственный учетный номер (инвентарный) здания, сооружения, объекта незавершенного строительства, расположенного на земельном участке	47:15:0106005:109
9.	Сведения о земельных участках (землях общего пользования, территории общего пользования), посредством которых обеспечивается доступ	47:15:0106005:ЗУ42
10.	Иные сведения	-

4. Пояснения к сведениям об уточняемом земельном участке с кадастровым номером 47:15:0106005:23 :

1.	-

Сведения об уточняемых земельных участках

1. Сведения о характерных точках границы уточняемого земельного участка с кадастровым номером 47:15:0106005:33 :

Система координат МСК-47, зона 2 **Зона № 2**

Обозначение характерных точек границ	Координаты, м				Метод определения координат	Формулы, примененные для расчета средней квадратической погрешности определения координат характерных точек границ (Mt), с подставленными в такие формулы значениями и итоговые (вычисленные) значения Mt, м	Описание закрепления точки
	содержатся в Едином государственном реестре недвижимости		определены в результате выполнения комплексных кадастровых работ				
	X	Y	X	Y			
1	2	3	4	5	6	7	8
						-	
н832У	-	-	434146.15	2145121.72	Метод спутниковых геодезических измерений (определений)	Mt = 0.10	-
н831У	-	-	434147.88	2145125.11	Метод спутниковых геодезических измерений (определений)	Mt = 0.10	-
н830У	-	-	434144.60	2145146.08	Метод спутниковых геодезических измерений (определений)	Mt = 0.10	-
н255У	-	-	434151.71	2145156.47	Метод спутниковых геодезических измерений (определений)	Mt = 0.10	-
н254У	-	-	434146.87	2145160.42	Метод спутниковых геодезических измерений (определений)	Mt = 0.10	-
н253У	-	-	434146.03	2145160.24	Метод спутниковых геодезических измерений (определений)	Mt = 0.10	-
н252У	-	-	434141.06	2145184.64	Метод спутниковых геодезических измерений (определений)	Mt = 0.10	-
н918У	-	-	434123.31	2145181.28	Метод спутниковых геодезических измерений (определений)	Mt = 0.10	-
н919У	-	-	434110.65	2145161.79	Метод спутниковых геодезических измерений (определений)	Mt = 0.10	-
н834У	-	-	434126.78	2145116.25	Метод спутниковых геодезических измерений (определений)	Mt = 0.10	-

1. Сведения о характерных точках границы уточняемого земельного участка с кадастровым номером 47:15:0106005:33 :

Система координат МСК-47, зона 2 **Зона № 2**

Обозначение характерных точек границ	Координаты, м				Метод определения координат	Формулы, примененные для расчета средней квадратической погрешности определения координат характерных точек границ (Mt), с подставленными в такие формулы значениями и итоговые (вычисленные) значения Mt, м	Описание закрепления точки
	содержатся в Едином государственном реестре недвижимости		определены в результате выполнения комплексных кадастровых работ				
	X	Y	X	Y			
1	2	3	4	5	6	7	8
н833У	-	-	434133.33	2145116.81	Метод спутниковых геодезических измерений (определений)	Mt = 0.10	-
н832У	-	-	434146.15	2145121.72	Метод спутниковых геодезических измерений (определений)	Mt = 0.10	-

2. Сведения о частях границ уточняемого земельного участка с кадастровым номером 47:15:0106005:33 :

Обозначение части границ		Горизонтальное проложение (S), м	Описание прохождения части границ	Сведения о согласовании местоположения границ (согласовано/спорное)
от т.	до т.			
1	2	3	4	5
н832У	н831У	3.81	-	-
н831У	н830У	21.22	-	-
н830У	н255У	12.59	-	-
н255У	н254У	6.25	-	-
н254У	н253У	0.86	-	-
н253У	н252У	24.90	-	-
н252У	н918У	18.07	-	-
н918У	н919У	23.24	-	-
н919У	н834У	48.31	-	-
н834У	н833У	6.57	-	-
н833У	н832У	13.73	-	-

3. Сведения о характеристиках уточняемого земельного участка с кадастровым номером 47:15:0106005:33 :

№ п/п	Наименование характеристики земельного участка	Значение характеристики
1	2	3
1.	Адрес земельного участка	Российская Федерация, Ленинградская область, г.о Сосновоборский, город Сосновый Бор, проезд Липовский, з/у 5а
1.1.	Сведения о местоположении земельного участка (при отсутствии адреса) в структурированном в соответствии с федеральной информационной адресной системой виде	-
1.2.	Дополнительные сведения о местоположении земельного участка	-

3. Сведения о характеристиках уточняемого земельного участка с кадастровым номером 47:15:0106005:33 :

№ п/п	Наименование характеристики земельного участка	Значение характеристики
1	2	3
2.	Площадь земельного участка ± величина погрешности определения (вычисления) площади (Р ± ΔР), м2	1799 ± 15
3.	Формула, примененная для вычисления предельной погрешности определения площади земельного участка, с подставленными значениями и итоговые (вычисленные) значения (ΔР), м2	ΔР=3.5*Mt*√P=3.5*0.10*√1799=15
4.	Площадь земельного участка согласно сведениям Единого государственного реестра недвижимости (Ркад), м2	2655
5.	Оценка расхождения Р и Ркад (Р - Ркад), м2	856
6.	Предельные минимальный и максимальный размеры земельного участка (Рмин и Рмакс), м2	- -
7.	Вид (виды) разрешенного использования	Многоэтажная жилая застройка (высотная застройка)
7.1.	Дополнительные сведения об использовании земельного участка	-
8.	Кадастровый или иной государственный учетный номер (инвентарный) здания, сооружения, объекта незавершенного строительства, расположенного на земельном участке	47:15:0000000:2461 47:15:0106005:1349
9.	Сведения о земельных участках (землях общего пользования, территории общего пользования), посредством которых обеспечивается доступ	47:15:0106005:ЗУ42
10.	Иные сведения	-

4. Пояснения к сведениям об уточняемом земельном участке с кадастровым номером 47:15:0106005:33 :

1.	-

Сведения об уточняемых земельных участках

1. Сведения о характерных точках границы уточняемого земельного участка с кадастровым номером 47:15:0106005:48 :

Система координат МСК-47, зона 2 **Зона № 2**

Обозначение характерных точек границ	Координаты, м				Метод определения координат	Формулы, примененные для расчета средней квадратической погрешности определения координат характерных точек границ (Mt), с подставленными в такие формулы значениями и итоговые (вычисленные) значения Mt, м	Описание закрепления точки
	содержатся в Едином государственном реестре недвижимости		определены в результате выполнения комплексных кадастровых работ				
	X	Y	X	Y			
1	2	3	4	5	6	7	8
						-	
н807У	-	-	434324.30	2145131.76	Метод спутниковых геодезических измерений (определений)	Mt = 0.10	-
н916У	-	-	434327.58	2145139.46	Метод спутниковых геодезических измерений (определений)	Mt = 0.10	-
н915У	-	-	434327.10	2145139.65	Метод спутниковых геодезических измерений (определений)	Mt = 0.10	-
н809У	-	-	434335.26	2145157.63	Метод спутниковых геодезических измерений (определений)	Mt = 0.10	-
н688У	-	-	434243.75	2145199.17	Метод спутниковых геодезических измерений (определений)	Mt = 0.10	-
н687У	-	-	434230.34	2145169.88	Метод спутниковых геодезических измерений (определений)	Mt = 0.10	-
н808У	-	-	434316.15	2145131.30	Метод спутниковых геодезических измерений (определений)	Mt = 0.10	-
н807У	-	-	434324.30	2145131.76	Метод спутниковых геодезических измерений (определений)	Mt = 0.10	-

2. Сведения о частях границ уточняемого земельного участка с кадастровым номером 47:15:0106005:48 :

Обозначение части границ		Горизонтальное проложение (S), м	Описание прохождения части границ	Сведения о согласовании местоположения границ (согласовано/спорное)
от т.	до т.			
1	2	3	4	5
н807У	н916У	8.37	-	-
н916У	н915У	0.52	-	-
н915У	н809У	19.75	-	-
н809У	н688У	100.50	-	-
н688У	н687У	32.21	-	-
н687У	н808У	94.08	-	-
н808У	н807У	8.16	-	-

3. Сведения о характеристиках уточняемого земельного участка с кадастровым номером 47:15:0106005:48 :

№ п/п	Наименование характеристики земельного участка	Значение характеристики
1	2	3
1.	Адрес земельного участка	Российская Федерация, Ленинградская область, г.о Сосновоборский, город Сосновый Бор, улица Парковая, з/у 24
1.1.	Сведения о местоположении земельного участка (при отсутствии адреса) в структурированном в соответствии с федеральной информационной адресной системой виде	-
1.2.	Дополнительные сведения о местоположении земельного участка	-
2.	Площадь земельного участка ± величина погрешности определения (вычисления) площади (Р ± ΔР), м2	3215 ± 20
3.	Формула, примененная для вычисления предельной погрешности определения площади земельного участка, с подставленными значениями и итоговые (вычисленные) значения (ΔР), м2	ΔР=3.5*Mt*√P=3.5*0.10*√3215=20
4.	Площадь земельного участка согласно сведениям Единого государственного реестра недвижимости (Ркад), м2	-
5.	Оценка расхождения Р и Ркад (Р - Ркад), м2	-
6.	Предельные минимальный и максимальный размеры земельного участка (Рмин и Рмакс), м2	- -
7.	Вид (виды) разрешенного использования	Многоэтажная жилая застройка (высотная застройка)
7.1.	Дополнительные сведения об использовании земельного участка	-
8.	Кадастровый или иной государственный учетный номер (инвентарный) здания, сооружения, объекта незавершенного строительства, расположенного на земельном участке	47:15:0106005:1232 47:15:0106005:1349
9.	Сведения о земельных участках (землях общего пользования, территории общего пользования), посредством которых обеспечивается доступ	47:15:0106005:ЗУ42
10.	Иные сведения	-

4. Пояснения к сведениям об уточняемом земельном участке с кадастровым номером 47:15:0106005:48 :

1.	-

Сведения об образуемых земельных участках

1. Сведения о характерных точках границ образуемых земельных участков

:ЗУ1 :

обозначение земельного участка

Система координат МСК-47, зона 2 **Зона № 2**

Обозначение характерных точек границ	Координаты, м		Метод определения координат	Формулы, примененные для расчета средней квадратической погрешности определения координат характерной точки границ (Mt), с подставленными в такие формулы значениями и итоговые (вычисленные) значения Mt, м	Описание закрепления точки
	X	Y			
1	2	3	4	5	6
				-	
н1У	434395.80	2145293.20	Метод спутниковых геодезических измерений (определений)	Mt = 0.10	-
н2У	434303.33	2145334.64	Метод спутниковых геодезических измерений (определений)	Mt = 0.10	-
н3У	434293.33	2145312.78	Метод спутниковых геодезических измерений (определений)	Mt = 0.10	-
н4У	434293.90	2145308.18	Метод спутниковых геодезических измерений (определений)	Mt = 0.10	-
н5У	434296.61	2145305.51	Метод спутниковых геодезических измерений (определений)	Mt = 0.10	-
н6У	434383.59	2145266.07	Метод спутниковых геодезических измерений (определений)	Mt = 0.10	-
н1У	434395.80	2145293.20	Метод спутниковых геодезических измерений (определений)	Mt = 0.10	-

2. Сведения о частях границ образуемых земельных участков: **:ЗУ1 :**

обозначение земельного участка

Обозначение части границ		Горизонтальное проложение (S), м	Описание прохождения части границ	Сведения о согласовании местоположения границ (согласовано/спорное)
от т.	до т.			
1	2	3	4	5
н1У	н2У	101.33	-	-
н2У	н3У	24.04	-	-
н3У	н4У	4.64	-	-
н4У	н5У	3.80	-	-
н5У	н6У	95.50	-	-
н6У	н1У	29.75	-	-

3. Сведения о характеристиках образуемого земельного участка: **:ЗУ1 :**

обозначение земельного участка

№ п/п	Наименование характеристики земельного участка	Значение характеристики
1	2	3
1.	Адрес земельного участка	Российская Федерация, Ленинградская область, г.о Сосновоборский, город Сосновый Бор, улица Парковая, з/у 14
1.1.	Сведения о местоположении земельного участка (при отсутствии адреса) в структурированном в соответствии с федеральной информационной адресной системой виде	-
1.2.	Дополнительные сведения о местоположении земельного участка	-
2.	Категория земель	Земли населенных пунктов
3.	Вид (виды) разрешенного использования	Многоэтажная жилая застройка (высотная застройка)
3.1.	Дополнительные сведения об использовании земельного участка	-
4.	Реестровый номер границ территориальной зоны или в случае отсутствия такого реестрового номера ее индивидуальное обозначение (вид, тип, номер, индекс)	-
5.	Площадь земельного участка ± величина предельной погрешности определения (вычисления) площади (Р± ΔР), м2	2984 ± 19
6.	Формула, примененная для вычисления предельной погрешности определения площади земельного участка, с подставленными значениями и итоговые (вычисленные) значения (ΔР), м2	ΔР=3.5*Mt*√P=3.5*0.10*√2984=19
7.	Предельные минимальный и максимальный размеры земельного участка (Рмин и Рмакс), м2	- -
8.	Кадастровый или иной государственный учетный номер (инвентарный) объекта недвижимости, расположенного на образуемом земельном участке	47:15:0106007:65 47:15:0106005:1349 47:15:0106005:1386
9.	Кадастровые номера исходных земельных участков	-
9.1.	Кадастровый номер входящего в состав земельного участка, представляющего собой единое землепользование (номер контура многоконтурного земельного участка), преобразование которого осуществляется	-

3. Сведения о характеристиках образуемого земельного участка:		:ЗУ1 : обозначение земельного участка
№ п/п	**Наименование характеристики земельного участка**	**Значение характеристики**
1	**2**	**3**
9.2.	Кадастровые номера земельных участков, исключаемых из состава измененного (исходного) земельного участка, представляющего собой единое землепользование	-
9.3.	Кадастровый или иной государственный учетный номер (инвентарный) объекта недвижимости, расположенного на измененном земельном участке	-
10.	Условный номер земельного участка	-
11.	Учетный номер проекта межевания территории	-
12.	Дополнительные сведения об образовании земельного участка	Земельный участок образован из земель неразграниченной государственной собственности
13.	Сведения о земельных участках (землях общего пользования, территории общего пользования), посредством которых обеспечивается доступ	47:15:0106005:ЗУ42
14.	Иные сведения	-

4. Пояснения к сведениям об образуемом земельном участке:		:ЗУ1 : обозначение земельного участка
1.	-	

Сведения об образуемых земельных участках

1. Сведения о характерных точках границ образуемых земельных участков

:ЗУ2 :

обозначение земельного участка

Система координат МСК-47, зона 2 **Зона № 2**

Обозначение характерных точек границ	Координаты, м		Метод определения координат	Формулы, примененные для расчета средней квадратической погрешности определения координат характерной точки границ (Mt), с подставленными в такие формулы значениями и итоговые (вычисленные) значения Mt, м	Описание закрепления точки
	X	Y			
1	2	3	4	5	6
				-	
н7У	434353.47	2145198.33	Метод спутниковых геодезических измерений (определений)	Mt = 0.10	-
н8У	434358.24	2145209.15	Метод спутниковых геодезических измерений (определений)	Mt = 0.10	-
н9У	434359.51	2145212.53	Метод спутниковых геодезических измерений (определений)	Mt = 0.10	-
н10У	434362.25	2145218.25	Метод спутниковых геодезических измерений (определений)	Mt = 0.10	-
н11У	434366.04	2145226.85	Метод спутниковых геодезических измерений (определений)	Mt = 0.10	-
н12У	434273.00	2145268.74	Метод спутниковых геодезических измерений (определений)	Mt = 0.10	-
н13У	434262.74	2145246.90	Метод спутниковых геодезических измерений (определений)	Mt = 0.10	-
н14У	434262.58	2145242.90	Метод спутниковых геодезических измерений (определений)	Mt = 0.10	-

1. Сведения о характерных точках границ образуемых земельных участков

:ЗУ2 :

обозначение земельного участка

Система координат МСК-47, зона 2 **Зона № 2**

Обозначение характерных точек границ	Координаты, м		Метод определения координат	Формулы, примененные для расчета средней квадратической погрешности определения координат характерной точки границ (Mt), с подставленными в такие формулы значениями и итоговые (вычисленные) значения Mt, м	Описание закрепления точки
	X	Y			
1	2	3	4	5	6
н15У	434264.80	2145238.71	Метод спутниковых геодезических измерений (определений)	Mt = 0.10	-
н16У	434267.05	2145237.11	Метод спутниковых геодезических измерений (определений)	Mt = 0.10	-
н7У	434353.47	2145198.33	Метод спутниковых геодезических измерений (определений)	Mt = 0.10	-

2. Сведения о частях границ образуемых земельных участков:

:ЗУ2 :

обозначение земельного участка

Обозначение части границ		Горизонтальное проложение (S), м	Описание прохождения части границ	Сведения о согласовании местоположения границ (согласовано/спорное)
от т.	до т.			
1	2	3	4	5
н7У	н8У	11.82	-	-
н8У	н9У	3.61	-	-
н9У	н10У	6.34	-	-
н10У	н11У	9.40	-	-
н11У	н12У	102.04	-	-
н12У	н13У	24.13	-	-
н13У	н14У	4.00	-	-
н14У	н15У	4.74	-	-
н15У	н16У	2.76	-	-
н16У	н7У	94.72	-	-

3. Сведения о характеристиках образуемого земельного участка:		:ЗУ2 : обозначение земельного участка
№ п/п	**Наименование характеристики земельного участка**	**Значение характеристики**
1	**2**	**3**
1.	Адрес земельного участка	Российская Федерация, Ленинградская область, г.о Сосновоборский, город Сосновый Бор, улица Парковая, з/у 18
1.1.	Сведения о местоположении земельного участка (при отсутствии адреса) в структурированном в соответствии с федеральной информационной адресной системой виде	-
1.2.	Дополнительные сведения о местоположении земельного участка	-
2.	Категория земель	Земли населенных пунктов
3.	Вид (виды) разрешенного использования	Многоэтажная жилая застройка (высотная застройка)
3.1.	Дополнительные сведения об использовании земельного участка	-
4.	Реестровый номер границ территориальной зоны или в случае отсутствия такого реестрового номера ее индивидуальное обозначение (вид, тип, номер, индекс)	-
5.	Площадь земельного участка ± величина предельной погрешности определения (вычисления) площади (Р± ΔР), м2	3181 ± 20
6.	Формула, примененная для вычисления предельной погрешности определения площади земельного участка, с подставленными значениями и итоговые (вычисленные) значения (ΔР), м2	ΔР=3.5*Mt*√P=3.5*0.10*√3181=20
7.	Предельные минимальный и максимальный размеры земельного участка (Рмин и Рмакс), м2	- -
8.	Кадастровый или иной государственный учетный номер (инвентарный) объекта недвижимости, расположенного на образуемом земельном участке	47:15:0106004:181 47:15:0106005:1349 47:15:0106005:1386
9.	Кадастровые номера исходных земельных участков	-
9.1.	Кадастровый номер входящего в состав земельного участка, представляющего собой единое землепользование (номер контура многоконтурного земельного участка), преобразование которого осуществляется	-
9.2.	Кадастровые номера земельных участков, исключаемых из состава измененного (исходного) земельного участка, представляющего собой единое землепользование	-
9.3.	Кадастровый или иной государственный учетный номер (инвентарный) объекта недвижимости, расположенного на измененном земельном участке	-
10.	Условный номер земельного участка	-
11.	Учетный номер проекта межевания территории	-
12.	Дополнительные сведения об образовании земельного участка	Земельный участок образован из земель неразграниченной государственной собственности
13.	Сведения о земельных участках (землях общего пользования, территории общего пользования), посредством которых обеспечивается доступ	47:15:0106005:ЗУ42
14.	Иные сведения	-

4. Пояснения к сведениям об образуемом земельном участке:	**:ЗУ2 :** обозначение земельного участка
1.	-

Сведения об образуемых земельных участках

1. Сведения о характерных точках границ образуемых земельных участков

:ЗУ3 :

обозначение земельного участка

Система координат МСК-47, зона 2 **Зона № 2**

Обозначение характерных точек границ	Координаты, м		Метод определения координат	Формулы, примененные для расчета средней квадратической погрешности определения координат характерной точки границ (Mt), с подставленными в такие формулы значениями и итоговые (вычисленные) значения Mt, м	Описание закрепления точки
	X	Y			
1	2	3	4	5	6
				-	
н17У	434379.88	2145161.30	Метод спутниковых геодезических измерений (определений)	Mt = 0.10	-
н18У	434401.91	2145210.93	Метод спутниковых геодезических измерений (определений)	Mt = 0.10	-
н11У	434366.04	2145226.85	Метод спутниковых геодезических измерений (определений)	Mt = 0.10	-
н10У	434362.25	2145218.25	Метод спутниковых геодезических измерений (определений)	Mt = 0.10	-
н9У	434359.51	2145212.53	Метод спутниковых геодезических измерений (определений)	Mt = 0.10	-
н8У	434358.24	2145209.15	Метод спутниковых геодезических измерений (определений)	Mt = 0.10	-
н7У	434353.47	2145198.33	Метод спутниковых геодезических измерений (определений)	Mt = 0.10	-
н19У	434361.76	2145194.75	Метод спутниковых геодезических измерений (определений)	Mt = 0.10	-

1. Сведения о характерных точках границ образуемых земельных участков

:ЗУ3 :

обозначение земельного участка

Система координат МСК-47, зона 2 **Зона № 2**

Обозначение характерных точек границ	Координаты, м		Метод определения координат	Формулы, примененные для расчета средней квадратической погрешности определения координат характерной точки границ (Mt), с подставленными в такие формулы значениями и итоговые (вычисленные) значения Mt, м	Описание закрепления точки
	X	Y			
1	2	3	4	5	6
н20У	434351.54	2145171.64	Метод спутниковых геодезических измерений (определений)	Mt = 0.10	-
н21У	434360.07	2145167.70	Метод спутниковых геодезических измерений (определений)	Mt = 0.10	-
н22У	434371.90	2145162.92	Метод спутниковых геодезических измерений (определений)	Mt = 0.10	-
н23У	434372.67	2145164.64	Метод спутниковых геодезических измерений (определений)	Mt = 0.10	-
н17У	434379.88	2145161.30	Метод спутниковых геодезических измерений (определений)	Mt = 0.10	-

2. Сведения о частях границ образуемых земельных участков:

:ЗУ3 :

обозначение земельного участка

Обозначение части границ		Горизонтальное проложение (S), м	Описание прохождения части границ	Сведения о согласовании местоположения границ (согласовано/спорное)
от т.	до т.			
1	2	3	4	5
н17У	н18У	54.30	-	-
н18У	н11У	39.24	-	-
н11У	н10У	9.40	-	-
н10У	н9У	6.34	-	-
н9У	н8У	3.61	-	-
н8У	н7У	11.82	-	-
н7У	н19У	9.03	-	-
н19У	н20У	25.27	-	-

2. Сведения о частях границ образуемых земельных участков: **:ЗУ3 :**

обозначение земельного участка

Обозначение части границ		Горизонтальное проложение (S), м	Описание прохождения части границ	Сведения о согласовании местоположения границ (согласовано/спорное)
от т.	до т.			
1	2	3	4	5
н20У	н21У	9.40	-	-
н21У	н22У	12.76	-	-
н22У	н23У	1.88	-	-
н23У	н17У	7.95	-	-

3. Сведения о характеристиках образуемого земельного участка: **:ЗУ3 :**

обозначение земельного участка

№ п/п	Наименование характеристики земельного участка	Значение характеристики
1	2	3
1.	Адрес земельного участка	Российская Федерация, Ленинградская область, г.о Сосновоборский, город Сосновый Бор, улица Парковая, з/у 20
1.1.	Сведения о местоположении земельного участка (при отсутствии адреса) в структурированном в соответствии с федеральной информационной адресной системой виде	-
1.2.	Дополнительные сведения о местоположении земельного участка	-
2.	Категория земель	Земли населенных пунктов
3.	Вид (виды) разрешенного использования	Многоэтажная жилая застройка (высотная застройка)
3.1.	Дополнительные сведения об использовании земельного участка	-
4.	Реестровый номер границ территориальной зоны или в случае отсутствия такого реестрового номера ее индивидуальное обозначение (вид, тип, номер, индекс)	-
5.	Площадь земельного участка ± величина предельной погрешности определения (вычисления) площади (Р± ΔР), м2	1964 ± 16
6.	Формула, примененная для вычисления предельной погрешности определения площади земельного участка, с подставленными значениями и итоговые (вычисленные) значения (ΔР), м2	ΔР=3.5*Mt*√P=3.5*0.10*√1964=16
7.	Предельные минимальный и максимальный размеры земельного участка (Рмин и Рмакс), м2	- -
8.	Кадастровый или иной государственный учетный номер (инвентарный) объекта недвижимости, расположенного на образуемом земельном участке	47:15:0106005:138 47:15:0106005:140 47:15:0106005:1349
9.	Кадастровые номера исходных земельных участков	-
9.1.	Кадастровый номер входящего в состав земельного участка, представляющего собой единое землепользование (номер контура многоконтурного земельного участка), преобразование которого осуществляется	-
9.2.	Кадастровые номера земельных участков, исключаемых из состава измененного (исходного) земельного участка, представляющего собой единое землепользование	-

3. Сведения о характеристиках образуемого земельного участка:		**:ЗУ3 :** обозначение земельного участка
№ п/п	**Наименование характеристики земельного участка**	**Значение характеристики**
1	**2**	**3**
9.3.	Кадастровый или иной государственный учетный номер (инвентарный) объекта недвижимости, расположенного на измененном земельном участке	-
10.	Условный номер земельного участка	-
11.	Учетный номер проекта межевания территории	-
12.	Дополнительные сведения об образовании земельного участка	Земельный участок образован из земель неразграниченной государственной собственности
13.	Сведения о земельных участках (землях общего пользования, территории общего пользования), посредством которых обеспечивается доступ	47:15:0106005:ЗУ42
14.	Иные сведения	-
4. Пояснения к сведениям об образуемом земельном участке:		**:ЗУ3 :** обозначение земельного участка
1.	-	

Сведения об образуемых земельных участках

1. Сведения о характерных точках границ образуемых земельных участков

:ЗУ4 :

обозначение земельного участка

Система координат МСК-47, зона 2 **Зона № 2**

Обозначение характерных точек границ	Координаты, м		Метод определения координат	Формулы, примененные для расчета средней квадратической погрешности определения координат характерной точки границ (Mt), с подставленными в такие формулы значениями и итоговые (вычисленные) значения Mt, м	Описание закрепления точки
	X	Y			
1	2	3	4	5	6
				-	
н24У	434311.47	2144720.63	Метод спутниковых геодезических измерений (определений)	Mt = 0.10	-
н25У	434310.60	2144722.88	Метод спутниковых геодезических измерений (определений)	Mt = 0.10	-
н26У	434280.88	2144735.80	Метод спутниковых геодезических измерений (определений)	Mt = 0.10	-
н27У	434271.00	2144739.78	Метод спутниковых геодезических измерений (определений)	Mt = 0.10	-
н28У	434270.43	2144739.56	Метод спутниковых геодезических измерений (определений)	Mt = 0.10	-
н29У	434278.71	2144717.08	Метод спутниковых геодезических измерений (определений)	Mt = 0.10	-
н30У	434276.93	2144707.83	Метод спутниковых геодезических измерений (определений)	Mt = 0.10	-
н31У	434282.99	2144704.49	Метод спутниковых геодезических измерений (определений)	Mt = 0.10	-

1. Сведения о характерных точках границ образуемых земельных участков **:ЗУ4 :**

обозначение земельного участка

Система координат МСК-47, зона 2 **Зона № 2**

Обозначение характерных точек границ	Координаты, м		Метод определения координат	Формулы, примененные для расчета средней квадратической погрешности определения координат характерной точки границ (Mt), с подставленными в такие формулы значениями и итоговые (вычисленные) значения Mt, м	Описание закрепления точки
	X	Y			
1	2	3	4	5	6
н32У	434282.87	2144705.64	Метод спутниковых геодезических измерений (определений)	Mt = 0.10	-
н33У	434286.41	2144707.07	Метод спутниковых геодезических измерений (определений)	Mt = 0.10	-
н34У	434289.65	2144712.21	Метод спутниковых геодезических измерений (определений)	Mt = 0.10	-
н24У	434311.47	2144720.63	Метод спутниковых геодезических измерений (определений)	Mt = 0.10	-

2. Сведения о частях границ образуемых земельных участков: **:ЗУ4 :**

обозначение земельного участка

Обозначение части границ		Горизонтальное проложение (S), м	Описание прохождения части границ	Сведения о согласовании местоположения границ (согласовано/спорное)
от т.	до т.			
1	2	3	4	5
н24У	н25У	2.41	-	-
н25У	н26У	32.41	-	-
н26У	н27У	10.65	-	-
н27У	н28У	0.61	-	-
н28У	н29У	23.96	-	-
н29У	н30У	9.42	-	-
н30У	н31У	6.92	-	-
н31У	н32У	1.16	-	-
н32У	н33У	3.82	-	-
н33У	н34У	6.08	-	-
н34У	н24У	23.39	-	-

3. Сведения о характеристиках образуемого земельного участка:		:ЗУ4 : обозначение земельного участка
№ п/п	**Наименование характеристики земельного участка**	**Значение характеристики**
1	**2**	**3**
1.	Адрес земельного участка	Российская Федерация, Ленинградская область, г.о Сосновоборский, город Сосновый Бор, проезд Липовский, з/у 31б
1.1.	Сведения о местоположении земельного участка (при отсутствии адреса) в структурированном в соответствии с федеральной информационной адресной системой виде	-
1.2.	Дополнительные сведения о местоположении земельного участка	-
2.	Категория земель	Земли населенных пунктов
3.	Вид (виды) разрешенного использования	Среднеэтажная жилая застройка
3.1.	Дополнительные сведения об использовании земельного участка	-
4.	Реестровый номер границ территориальной зоны или в случае отсутствия такого реестрового номера ее индивидуальное обозначение (вид, тип, номер, индекс)	-
5.	Площадь земельного участка ± величина предельной погрешности определения (вычисления) площади (Р± ΔР), м2	626 ± 9
6.	Формула, примененная для вычисления предельной погрешности определения площади земельного участка, с подставленными значениями и итоговые (вычисленные) значения (ΔР), м2	ΔР=3.5*Mt*√P=3.5*0.10*√626=9
7.	Предельные минимальный и максимальный размеры земельного участка (Рмин и Рмакс), м2	- -
8.	Кадастровый или иной государственный учетный номер (инвентарный) объекта недвижимости, расположенного на образуемом земельном участке	47:15:0106005:1349
9.	Кадастровые номера исходных земельных участков	-
9.1.	Кадастровый номер входящего в состав земельного участка, представляющего собой единое землепользование (номер контура многоконтурного земельного участка), преобразование которого осуществляется	-
9.2.	Кадастровые номера земельных участков, исключаемых из состава измененного (исходного) земельного участка, представляющего собой единое землепользование	-
9.3.	Кадастровый или иной государственный учетный номер (инвентарный) объекта недвижимости, расположенного на измененном земельном участке	-
10.	Условный номер земельного участка	-
11.	Учетный номер проекта межевания территории	-
12.	Дополнительные сведения об образовании земельного участка	Земельный участок образован из земель неразграниченной государственной собственности
13.	Сведения о земельных участках (землях общего пользования, территории общего пользования), посредством которых обеспечивается доступ	47:15:0106005:ЗУ42
14.	Иные сведения	-

4. Пояснения к сведениям об образуемом земельном участке:	**:ЗУ4 :** обозначение земельного участка
1.	-

Сведения об образуемых земельных участках

1. Сведения о характерных точках границ образуемых земельных участков

:ЗУ5 :

обозначение земельного участка

Система координат МСК-47, зона 2 **Зона № 2**

Обозначение характерных точек границ	Координаты, м		Метод определения координат	Формулы, примененные для расчета средней квадратической погрешности определения координат характерной точки границ (Mt), с подставленными в такие формулы значениями и итоговые (вычисленные) значения Mt, м	Описание закрепления точки
	X	Y			
1	2	3	4	5	6
				-	
н35У	434316.19	2145030.00	Метод спутниковых геодезических измерений (определений)	Mt = 0.10	-
н36У	434352.29	2145109.46	Метод спутниковых геодезических измерений (определений)	Mt = 0.10	-
н37У	434353.35	2145117.23	Метод спутниковых геодезических измерений (определений)	Mt = 0.10	-
н38У	434334.26	2145125.37	Метод спутниковых геодезических измерений (определений)	Mt = 0.10	-
н39У	434326.45	2145120.75	Метод спутниковых геодезических измерений (определений)	Mt = 0.10	-
н40У	434321.32	2145123.13	Метод спутниковых геодезических измерений (определений)	Mt = 0.10	-
н41У	434286.72	2145044.57	Метод спутниковых геодезических измерений (определений)	Mt = 0.10	-
н42У	434297.05	2145038.80	Метод спутниковых геодезических измерений (определений)	Mt = 0.10	-

1. Сведения о характерных точках границ образуемых земельных участков **:ЗУ5 :**

обозначение земельного участка

Система координат МСК-47, зона 2 **Зона № 2**

Обозначение характерных точек границ	Координаты, м		Метод определения координат	Формулы, примененные для расчета средней квадратической погрешности определения координат характерной точки границ (Mt), с подставленными в такие формулы значениями и итоговые (вычисленные) значения Mt, м	Описание закрепления точки
	X	Y			
1	2	3	4	5	6
н35У	434316.19	2145030.00	Метод спутниковых геодезических измерений (определений)	Mt = 0.10	-

2. Сведения о частях границ образуемых земельных участков: **:ЗУ5 :**

обозначение земельного участка

Обозначение части границ		Горизонтальное проложение (S), м	Описание прохождения части границ	Сведения о согласовании местоположения границ (согласовано/спорное)
от т.	до т.			
1	2	3	4	5
н35У	н36У	87.28	-	-
н36У	н37У	7.84	-	-
н37У	н38У	20.75	-	-
н38У	н39У	9.07	-	-
н39У	н40У	5.66	-	-
н40У	н41У	85.84	-	-
н41У	н42У	11.83	-	-
н42У	н35У	21.07	-	-

3. Сведения о характеристиках образуемого земельного участка: **:ЗУ5 :**

обозначение земельного участка

№ п/п	Наименование характеристики земельного участка	Значение характеристики
1	2	3
1.	Адрес земельного участка	Российская Федерация, Ленинградская область, г.о Сосновоборский, город Сосновый Бор, улица Парковая, з/у 26
1.1.	Сведения о местоположении земельного участка (при отсутствии адреса) в структурированном в соответствии с федеральной информационной адресной системой виде	-
1.2.	Дополнительные сведения о местоположении земельного участка	-
2.	Категория земель	Земли населенных пунктов
3.	Вид (виды) разрешенного использования	Многоэтажная жилая застройка (высотная застройка)

3. Сведения о характеристиках образуемого земельного участка:		:ЗУ5 : обозначение земельного участка
№ п/п	**Наименование характеристики земельного участка**	**Значение характеристики**
1	**2**	**3**
3.1.	Дополнительные сведения об использовании земельного участка	-
4.	Реестровый номер границ территориальной зоны или в случае отсутствия такого реестрового номера ее индивидуальное обозначение (вид, тип, номер, индекс)	-
5.	Площадь земельного участка ± величина предельной погрешности определения (вычисления) площади (Р± ΔР), м2	3077 ± 19
6.	Формула, примененная для вычисления предельной погрешности определения площади земельного участка, с подставленными значениями и итоговые (вычисленные) значения (ΔР), м2	ΔР=3.5*Mt*√P=3.5*0.10*√3077=19
7.	Предельные минимальный и максимальный размеры земельного участка (Рмин и Рмакс), м2	- -
8.	Кадастровый или иной государственный учетный номер (инвентарный) объекта недвижимости, расположенного на образуемом земельном участке	47:01:0000000:48786 47:15:0106005:1342 47:15:0106005:1349 47:15:0106005:1391
9.	Кадастровые номера исходных земельных участков	-
9.1.	Кадастровый номер входящего в состав земельного участка, представляющего собой единое землепользование (номер контура многоконтурного земельного участка), преобразование которого осуществляется	-
9.2.	Кадастровые номера земельных участков, исключаемых из состава измененного (исходного) земельного участка, представляющего собой единое землепользование	-
9.3.	Кадастровый или иной государственный учетный номер (инвентарный) объекта недвижимости, расположенного на измененном земельном участке	-
10.	Условный номер земельного участка	-
11.	Учетный номер проекта межевания территории	-
12.	Дополнительные сведения об образовании земельного участка	Земельный участок образован из земель неразграниченной государственной собственности
13.	Сведения о земельных участках (землях общего пользования, территории общего пользования), посредством которых обеспечивается доступ	47:15:0106005:ЗУ42
14.	Иные сведения	-
4. Пояснения к сведениям об образуемом земельном участке:		**:ЗУ5 :** обозначение земельного участка
1.	-	

Сведения об образуемых земельных участках

1. Сведения о характерных точках границ образуемых земельных участков

:ЗУ6 :

обозначение земельного участка

Система координат МСК-47, зона 2 **Зона № 2**

Обозначение характерных точек границ	Координаты, м		Метод определения координат	Формулы, примененные для расчета средней квадратической погрешности определения координат характерной точки границ (Mt), с подставленными в такие формулы значениями и итоговые (вычисленные) значения Mt, м	Описание закрепления точки
	X	Y			
1	2	3	4	5	6
				-	
н43У	434387.10	2145041.15	Метод спутниковых геодезических измерений (определений)	Mt = 0.10	-
н44У	434381.08	2145057.30	Метод спутниковых геодезических измерений (определений)	Mt = 0.10	-
н45У	434354.32	2145069.23	Метод спутниковых геодезических измерений (определений)	Mt = 0.10	-
н46У	434349.78	2145069.62	Метод спутниковых геодезических измерений (определений)	Mt = 0.10	-
н47У	434346.08	2145068.00	Метод спутниковых геодезических измерений (определений)	Mt = 0.10	-
н48У	434344.74	2145066.76	Метод спутниковых геодезических измерений (определений)	Mt = 0.10	-
н49У	434338.67	2145054.35	Метод спутниковых геодезических измерений (определений)	Mt = 0.10	-
н50У	434338.20	2145050.77	Метод спутниковых геодезических измерений (определений)	Mt = 0.10	-

1. Сведения о характерных точках границ образуемых земельных участков **:ЗУ6 :**

обозначение земельного участка

Система координат МСК-47, зона 2 **Зона № 2**

Обозначение характерных точек границ	Координаты, м		Метод определения координат	Формулы, примененные для расчета средней квадратической погрешности определения координат характерной точки границ (Mt), с подставленными в такие формулы значениями и итоговые (вычисленные) значения Mt, м	Описание закрепления точки
	X	Y			
1	2	3	4	5	6
н51У	434339.74	2145046.19	Метод спутниковых геодезических измерений (определений)	Mt = 0.10	-
н52У	434342.81	2145043.58	Метод спутниковых геодезических измерений (определений)	Mt = 0.10	-
н53У	434366.48	2145033.03	Метод спутниковых геодезических измерений (определений)	Mt = 0.10	-
н54У	434366.80	2145032.41	Метод спутниковых геодезических измерений (определений)	Mt = 0.10	-
н43У	434387.10	2145041.15	Метод спутниковых геодезических измерений (определений)	Mt = 0.10	-

2. Сведения о частях границ образуемых земельных участков: **:ЗУ6 :**

обозначение земельного участка

Обозначение части границ		Горизонтальное проложение (S), м	Описание прохождения части границ	Сведения о согласовании местоположения границ (согласовано/спорное)
от т.	до т.			
1	2	3	4	5
н43У	н44У	17.24	-	-
н44У	н45У	29.30	-	-
н45У	н46У	4.56	-	-
н46У	н47У	4.04	-	-
н47У	н48У	1.83	-	-
н48У	н49У	13.81	-	-
н49У	н50У	3.61	-	-
н50У	н51У	4.83	-	-

2. Сведения о частях границ образуемых земельных участков: **:ЗУ6 :**

обозначение земельного участка

Обозначение части границ		Горизонтальное проложение (S), м	Описание прохождения части границ	Сведения о согласовании местоположения границ (согласовано/спорное)
от т.	до т.			
1	2	3	4	5
н51У	н52У	4.03	-	-
н52У	н53У	25.91	-	-
н53У	н54У	0.70	-	-
н54У	н43У	22.10	-	-

3. Сведения о характеристиках образуемого земельного участка: **:ЗУ6 :**

обозначение земельного участка

№ п/п	Наименование характеристики земельного участка	Значение характеристики
1	2	3
1.	Адрес земельного участка	Российская Федерация, Ленинградская область, г.о Сосновоборский, город Сосновый Бор, улица Парковая, з/у 28
1.1.	Сведения о местоположении земельного участка (при отсутствии адреса) в структурированном в соответствии с федеральной информационной адресной системой виде	-
1.2.	Дополнительные сведения о местоположении земельного участка	-
2.	Категория земель	Земли населенных пунктов
3.	Вид (виды) разрешенного использования	Многоэтажная жилая застройка (высотная застройка)
3.1.	Дополнительные сведения об использовании земельного участка	-
4.	Реестровый номер границ территориальной зоны или в случае отсутствия такого реестрового номера ее индивидуальное обозначение (вид, тип, номер, индекс)	-
5.	Площадь земельного участка ± величина предельной погрешности определения (вычисления) площади (Р± ΔР), м2	1165 ± 12
6.	Формула, примененная для вычисления предельной погрешности определения площади земельного участка, с подставленными значениями и итоговые (вычисленные) значения (ΔР), м2	ΔР=3.5*Mt*√P=3.5*0.10*√1165=12
7.	Предельные минимальный и максимальный размеры земельного участка (Рмин и Рмакс), м2	- -
8.	Кадастровый или иной государственный учетный номер (инвентарный) объекта недвижимости, расположенного на образуемом земельном участке	47:15:0106005:1230 47:15:0106005:1349
9.	Кадастровые номера исходных земельных участков	-
9.1.	Кадастровый номер входящего в состав земельного участка, представляющего собой единое землепользование (номер контура многоконтурного земельного участка), преобразование которого осуществляется	-
9.2.	Кадастровые номера земельных участков, исключаемых из состава измененного (исходного) земельного участка, представляющего собой единое землепользование	-

3. Сведения о характеристиках образуемого земельного участка:		**:ЗУ6 :** обозначение земельного участка
№ п/п	**Наименование характеристики земельного участка**	**Значение характеристики**
1	**2**	**3**
9.3.	Кадастровый или иной государственный учетный номер (инвентарный) объекта недвижимости, расположенного на измененном земельном участке	-
10.	Условный номер земельного участка	-
11.	Учетный номер проекта межевания территории	-
12.	Дополнительные сведения об образовании земельного участка	Земельный участок образован из земель неразграниченной государственной собственности
13.	Сведения о земельных участках (землях общего пользования, территории общего пользования), посредством которых обеспечивается доступ	47:15:0106005:ЗУ42
14.	Иные сведения	-

4. Пояснения к сведениям об образуемом земельном участке:		**:ЗУ6 :** обозначение земельного участка
1.	-	

Сведения об образуемых земельных участках

1. Сведения о характерных точках границ образуемых земельных участков

:ЗУ7 :

обозначение земельного участка

Система координат МСК-47, зона 2 **Зона № 2**

Обозначение характерных точек границ	Координаты, м		Метод определения координат	Формулы, примененные для расчета средней квадратической погрешности определения координат характерной точки границ (Mt), с подставленными в такие формулы значениями и итоговые (вычисленные) значения Mt, м	Описание закрепления точки
	X	Y			
1	2	3	4	5	6
				-	
н55У	434243.92	2144997.11	Метод спутниковых геодезических измерений (определений)	Mt = 0.10	-
н56У	434232.69	2145024.71	Метод спутниковых геодезических измерений (определений)	Mt = 0.10	-
н57У	434230.55	2145030.74	Метод спутниковых геодезических измерений (определений)	Mt = 0.10	-
н58У	434216.46	2145025.75	Метод спутниковых геодезических измерений (определений)	Mt = 0.10	-
н59У	434207.54	2145022.10	Метод спутниковых геодезических измерений (определений)	Mt = 0.10	-
н60У	434204.97	2145019.31	Метод спутниковых геодезических измерений (определений)	Mt = 0.10	-
н61У	434203.25	2145016.48	Метод спутниковых геодезических измерений (определений)	Mt = 0.10	-
н62У	434217.82	2144994.07	Метод спутниковых геодезических измерений (определений)	Mt = 0.10	-

1. Сведения о характерных точках границ образуемых земельных участков

:ЗУ7 :

обозначение земельного участка

Система координат МСК-47, зона 2 **Зона № 2**

Обозначение характерных точек границ	Координаты, м		Метод определения координат	Формулы, примененные для расчета средней квадратической погрешности определения координат характерной точки границ (Mt), с подставленными в такие формулы значениями и итоговые (вычисленные) значения Mt, м	Описание закрепления точки
	X	Y			
1	2	3	4	5	6
н63У	434221.79	2144987.98	Метод спутниковых геодезических измерений (определений)	Mt = 0.10	-
н55У	434243.92	2144997.11	Метод спутниковых геодезических измерений (определений)	Mt = 0.10	-

2. Сведения о частях границ образуемых земельных участков:

:ЗУ7 :

обозначение земельного участка

Обозначение части границ		Горизонтальное проложение (S), м	Описание прохождения части границ	Сведения о согласовании местоположения границ (согласовано/спорное)
от т.	до т.			
1	2	3	4	5
н55У	н56У	29.80	-	-
н56У	н57У	6.40	-	-
н57У	н58У	14.95	-	-
н58У	н59У	9.64	-	-
н59У	н60У	3.79	-	-
н60У	н61У	3.31	-	-
н61У	н62У	26.73	-	-
н62У	н63У	7.27	-	-
н63У	н55У	23.94	-	-

3. Сведения о характеристиках образуемого земельного участка:

:ЗУ7 :

обозначение земельного участка

№ п/п	Наименование характеристики земельного участка	Значение характеристики
1	2	3
1.	Адрес земельного участка	Российская Федерация, Ленинградская область, г.о Сосновоборский, город Сосновый Бор, улица Парковая, з/у 32
1.1.	Сведения о местоположении земельного участка (при отсутствии адреса) в структурированном в соответствии с федеральной информационной адресной системой виде	-

3. Сведения о характеристиках образуемого земельного участка:		:ЗУ7 : обозначение земельного участка
№ п/п	**Наименование характеристики земельного участка**	**Значение характеристики**
1	**2**	**3**
1.2.	Дополнительные сведения о местоположении земельного участка	-
2.	Категория земель	Земли населенных пунктов
3.	Вид (виды) разрешенного использования	Среднеэтажная жилая застройка
3.1.	Дополнительные сведения об использовании земельного участка	-
4.	Реестровый номер границ территориальной зоны или в случае отсутствия такого реестрового номера ее индивидуальное обозначение (вид, тип, номер, индекс)	-
5.	Площадь земельного участка ± величина предельной погрешности определения (вычисления) площади (Р± ΔР), м2	1001 ± 11
6.	Формула, примененная для вычисления предельной погрешности определения площади земельного участка, с подставленными значениями и итоговые (вычисленные) значения (ΔР), м2	ΔР=3.5*Mt*√P=3.5*0.10*√1001=11
7.	Предельные минимальный и максимальный размеры земельного участка (Рмин и Рмакс), м2	- -
8.	Кадастровый или иной государственный учетный номер (инвентарный) объекта недвижимости, расположенного на образуемом земельном участке	47:15:0106005:162
9.	Кадастровые номера исходных земельных участков	-
9.1.	Кадастровый номер входящего в состав земельного участка, представляющего собой единое землепользование (номер контура многоконтурного земельного участка), преобразование которого осуществляется	-
9.2.	Кадастровые номера земельных участков, исключаемых из состава измененного (исходного) земельного участка, представляющего собой единое землепользование	-
9.3.	Кадастровый или иной государственный учетный номер (инвентарный) объекта недвижимости, расположенного на измененном земельном участке	-
10.	Условный номер земельного участка	-
11.	Учетный номер проекта межевания территории	-
12.	Дополнительные сведения об образовании земельного участка	Земельный участок образован из земель неразграниченной государственной собственности
13.	Сведения о земельных участках (землях общего пользования, территории общего пользования), посредством которых обеспечивается доступ	47:15:0106005:ЗУ42
14.	Иные сведения	-

4. Пояснения к сведениям об образуемом земельном участке:		:ЗУ7 : обозначение земельного участка
1.	-	

Сведения об образуемых земельных участках

1. Сведения о характерных точках границ образуемых земельных участков

:ЗУ8 :

обозначение земельного участка

Система координат МСК-47, зона 2 **Зона № 2**

Обозначение характерных точек границ	Координаты, м		Метод определения координат	Формулы, примененные для расчета средней квадратической погрешности определения координат характерной точки границ (Mt), с подставленными в такие формулы значениями и итоговые (вычисленные) значения Mt, м	Описание закрепления точки
	X	Y			
1	2	3	4	5	6
				-	
н64У	434316.60	2144968.33	Метод спутниковых геодезических измерений (определений)	Mt = 0.10	-
н65У	434316.01	2145004.34	Метод спутниковых геодезических измерений (определений)	Mt = 0.10	-
н66У	434309.84	2145007.11	Метод спутниковых геодезических измерений (определений)	Mt = 0.10	-
н67У	434308.50	2145006.88	Метод спутниковых геодезических измерений (определений)	Mt = 0.10	-
н68У	434248.58	2144983.76	Метод спутниковых геодезических измерений (определений)	Mt = 0.10	-
н69У	434251.00	2144977.58	Метод спутниковых геодезических измерений (определений)	Mt = 0.10	-
н70У	434261.93	2144949.49	Метод спутниковых геодезических измерений (определений)	Mt = 0.10	-
н71У	434270.79	2144950.71	Метод спутниковых геодезических измерений (определений)	Mt = 0.10	-

1. Сведения о характерных точках границ образуемых земельных участков **:ЗУ8 :**

обозначение земельного участка

Система координат МСК-47, зона 2 **Зона № 2**

Обозначение характерных точек границ	Координаты, м		Метод определения координат	Формулы, примененные для расчета средней квадратической погрешности определения координат характерной точки границ (Mt), с подставленными в такие формулы значениями и итоговые (вычисленные) значения Mt, м	Описание закрепления точки
	X	Y			
1	2	3	4	5	6
н64У	434316.60	2144968.33	Метод спутниковых геодезических измерений (определений)	Mt = 0.10	-

2. Сведения о частях границ образуемых земельных участков: **:ЗУ8 :**

обозначение земельного участка

Обозначение части границ		Горизонтальное проложение (S), м	Описание прохождения части границ	Сведения о согласовании местоположения границ (согласовано/спорное)
от т.	до т.			
1	2	3	4	5
н64У	н65У	36.01	-	-
н65У	н66У	6.76	-	-
н66У	н67У	1.36	-	-
н67У	н68У	64.23	-	-
н68У	н69У	6.64	-	-
н69У	н70У	30.14	-	-
н70У	н71У	8.94	-	-
н71У	н64У	49.08	-	-

3. Сведения о характеристиках образуемого земельного участка: **:ЗУ8 :**

обозначение земельного участка

№ п/п	Наименование характеристики земельного участка	Значение характеристики
1	2	3
1.	Адрес земельного участка	Российская Федерация, Ленинградская область, г.о Сосновоборский, город Сосновый Бор, улица Парковая, з/у 36
1.1.	Сведения о местоположении земельного участка (при отсутствии адреса) в структурированном в соответствии с федеральной информационной адресной системой виде	-
1.2.	Дополнительные сведения о местоположении земельного участка	-
2.	Категория земель	Земли населенных пунктов
3.	Вид (виды) разрешенного использования	Среднеэтажная жилая застройка

3. Сведения о характеристиках образуемого земельного участка:		:ЗУ8 : обозначение земельного участка
№ п/п	**Наименование характеристики земельного участка**	**Значение характеристики**
1	**2**	**3**
3.1.	Дополнительные сведения об использовании земельного участка	-
4.	Реестровый номер границ территориальной зоны или в случае отсутствия такого реестрового номера ее индивидуальное обозначение (вид, тип, номер, индекс)	-
5.	Площадь земельного участка ± величина предельной погрешности определения (вычисления) площади (Р± ΔР), м2	2498 ± 17
6.	Формула, примененная для вычисления предельной погрешности определения площади земельного участка, с подставленными значениями и итоговые (вычисленные) значения (ΔР), м2	ΔР=3.5*Mt*√P=3.5*0.10*√2498=17
7.	Предельные минимальный и максимальный размеры земельного участка (Рмин и Рмакс), м2	- -
8.	Кадастровый или иной государственный учетный номер (инвентарный) объекта недвижимости, расположенного на образуемом земельном участке	47:15:0000000:2499 47:15:0106005:1349 47:15:0106005:1391 47:15:0106005:1392
9.	Кадастровые номера исходных земельных участков	-
9.1.	Кадастровый номер входящего в состав земельного участка, представляющего собой единое землепользование (номер контура многоконтурного земельного участка), преобразование которого осуществляется	-
9.2.	Кадастровые номера земельных участков, исключаемых из состава измененного (исходного) земельного участка, представляющего собой единое землепользование	-
9.3.	Кадастровый или иной государственный учетный номер (инвентарный) объекта недвижимости, расположенного на измененном земельном участке	-
10.	Условный номер земельного участка	-
11.	Учетный номер проекта межевания территории	-
12.	Дополнительные сведения об образовании земельного участка	Земельный участок образован из земель неразграниченной государственной собственности
13.	Сведения о земельных участках (землях общего пользования, территории общего пользования), посредством которых обеспечивается доступ	47:15:0106005:ЗУ42
14.	Иные сведения	-
4. Пояснения к сведениям об образуемом земельном участке:		**:ЗУ8 :** обозначение земельного участка
1.	-	

Сведения об образуемых земельных участках

1. Сведения о характерных точках границ образуемых земельных участков

:ЗУ9 :

обозначение земельного участка

Система координат МСК-47, зона 2 **Зона № 2**

Обозначение характерных точек границ	Координаты, м		Метод определения координат	Формулы, примененные для расчета средней квадратической погрешности определения координат характерной точки границ (Mt), с подставленными в такие формулы значениями и итоговые (вычисленные) значения Mt, м	Описание закрепления точки
	X	Y			
1	2	3	4	5	6
				-	
н72У	434381.63	2144992.65	Метод спутниковых геодезических измерений (определений)	Mt = 0.10	-
н73У	434394.32	2145019.69	Метод спутниковых геодезических измерений (определений)	Mt = 0.10	-
н74У	434394.28	2145021.57	Метод спутниковых геодезических измерений (определений)	Mt = 0.10	-
н43У	434387.10	2145041.15	Метод спутниковых геодезических измерений (определений)	Mt = 0.10	-
н54У	434366.80	2145032.41	Метод спутниковых геодезических измерений (определений)	Mt = 0.10	-
н75У	434367.88	2145030.35	Метод спутниковых геодезических измерений (определений)	Mt = 0.10	-
н76У	434356.23	2145004.59	Метод спутниковых геодезических измерений (определений)	Mt = 0.10	-
н77У	434355.58	2145000.46	Метод спутниковых геодезических измерений (определений)	Mt = 0.10	-

1. Сведения о характерных точках границ образуемых земельных участков **:ЗУ9 :**

обозначение земельного участка

Система координат МСК-47, зона 2 **Зона № 2**

Обозначение характерных точек границ	Координаты, м		Метод определения координат	Формулы, примененные для расчета средней квадратической погрешности определения координат характерной точки границ (Mt), с подставленными в такие формулы значениями и итоговые (вычисленные) значения Mt, м	Описание закрепления точки
	X	Y			
1	2	3	4	5	6
н78У	434357.97	2144997.18	Метод спутниковых геодезических измерений (определений)	Mt = 0.10	-
н79У	434373.19	2144990.04	Метод спутниковых геодезических измерений (определений)	Mt = 0.10	-
н80У	434376.35	2144989.81	Метод спутниковых геодезических измерений (определений)	Mt = 0.10	-
н81У	434379.03	2144990.62	Метод спутниковых геодезических измерений (определений)	Mt = 0.10	-
н72У	434381.63	2144992.65	Метод спутниковых геодезических измерений (определений)	Mt = 0.10	-

2. Сведения о частях границ образуемых земельных участков: **:ЗУ9 :**

обозначение земельного участка

Обозначение части границ		Горизонтальное проложение (S), м	Описание прохождения части границ	Сведения о согласовании местоположения границ (согласовано/спорное)
от т.	до т.			
1	2	3	4	5
н72У	н73У	29.87	-	-
н73У	н74У	1.88	-	-
н74У	н43У	20.85	-	-
н43У	н54У	22.10	-	-
н54У	н75У	2.33	-	-
н75У	н76У	28.27	-	-
н76У	н77У	4.18	-	-
н77У	н78У	4.06	-	-

2. Сведения о частях границ образуемых земельных участков: **:ЗУ9 :**

обозначение земельного участка

Обозначение части границ		Горизонтальное проложение (S), м	Описание прохождения части границ	Сведения о согласовании местоположения границ (согласовано/спорное)
от т.	до т.			
1	2	3	4	5
н78У	н79У	16.81	-	-
н79У	н80У	3.17	-	-
н80У	н81У	2.80	-	-
н81У	н72У	3.30	-	-

3. Сведения о характеристиках образуемого земельного участка: **:ЗУ9 :**

обозначение земельного участка

№ п/п	Наименование характеристики земельного участка	Значение характеристики
1	2	3
1.	Адрес земельного участка	Российская Федерация, Ленинградская область, г.о Сосновоборский, город Сосновый Бор, улица Парковая, з/у 38
1.1.	Сведения о местоположении земельного участка (при отсутствии адреса) в структурированном в соответствии с федеральной информационной адресной системой виде	-
1.2.	Дополнительные сведения о местоположении земельного участка	-
2.	Категория земель	Земли населенных пунктов
3.	Вид (виды) разрешенного использования	Многоэтажная жилая застройка (высотная застройка)
3.1.	Дополнительные сведения об использовании земельного участка	-
4.	Реестровый номер границ территориальной зоны или в случае отсутствия такого реестрового номера ее индивидуальное обозначение (вид, тип, номер, индекс)	-
5.	Площадь земельного участка ± величина предельной погрешности определения (вычисления) площади (Р± ΔР), м2	1245 ± 12
6.	Формула, примененная для вычисления предельной погрешности определения площади земельного участка, с подставленными значениями и итоговые (вычисленные) значения (ΔР), м2	ΔР=3.5*Mt*√P=3.5*0.10*√1245=12
7.	Предельные минимальный и максимальный размеры земельного участка (Рмин и Рмакс), м2	- -
8.	Кадастровый или иной государственный учетный номер (инвентарный) объекта недвижимости, расположенного на образуемом земельном участке	47:15:0106005:189 47:15:0106005:1349
9.	Кадастровые номера исходных земельных участков	-
9.1.	Кадастровый номер входящего в состав земельного участка, представляющего собой единое землепользование (номер контура многоконтурного земельного участка), преобразование которого осуществляется	-
9.2.	Кадастровые номера земельных участков, исключаемых из состава измененного (исходного) земельного участка, представляющего собой единое землепользование	-

3. Сведения о характеристиках образуемого земельного участка:		**:ЗУ9 :** обозначение земельного участка
№ п/п	**Наименование характеристики земельного участка**	**Значение характеристики**
1	**2**	**3**
9.3.	Кадастровый или иной государственный учетный номер (инвентарный) объекта недвижимости, расположенного на измененном земельном участке	-
10.	Условный номер земельного участка	-
11.	Учетный номер проекта межевания территории	-
12.	Дополнительные сведения об образовании земельного участка	Земельный участок образован из земель неразграниченной государственной собственности
13.	Сведения о земельных участках (землях общего пользования, территории общего пользования), посредством которых обеспечивается доступ	47:15:0106005:ЗУ42
14.	Иные сведения	-

4. Пояснения к сведениям об образуемом земельном участке:		**:ЗУ9 :** обозначение земельного участка
1.	-	

Сведения об образуемых земельных участках

1. Сведения о характерных точках границ образуемых земельных участков

:ЗУ10 :

обозначение земельного участка

Система координат МСК-47, зона 2 **Зона № 2**

Обозначение характерных точек границ	Координаты, м		Метод определения координат	Формулы, примененные для расчета средней квадратической погрешности определения координат характерной точки границ (Mt), с подставленными в такие формулы значениями и итоговые (вычисленные) значения Mt, м	Описание закрепления точки
	X	Y			
1	2	3	4	5	6
				-	
н82У	434401.82	2144938.20	Метод спутниковых геодезических измерений (определений)	Mt = 0.10	-
н83У	434404.14	2144942.65	Метод спутниковых геодезических измерений (определений)	Mt = 0.10	-
н84У	434404.78	2144942.80	Метод спутниковых геодезических измерений (определений)	Mt = 0.10	-
н85У	434405.29	2144943.18	Метод спутниковых геодезических измерений (определений)	Mt = 0.10	-
н86У	434405.95	2144944.80	Метод спутниковых геодезических измерений (определений)	Mt = 0.10	-
н87У	434405.94	2144945.18	Метод спутниковых геодезических измерений (определений)	Mt = 0.10	-
н88У	434405.72	2144945.59	Метод спутниковых геодезических измерений (определений)	Mt = 0.10	-
н89У	434409.64	2144954.00	Метод спутниковых геодезических измерений (определений)	Mt = 0.10	-

1. Сведения о характерных точках границ образуемых земельных участков **:ЗУ10 :**

обозначение земельного участка

Система координат МСК-47, зона 2 **Зона № 2**

Обозначение характерных точек границ	Координаты, м		Метод определения координат	Формулы, примененные для расчета средней квадратической погрешности определения координат характерной точки границ (Mt), с подставленными в такие формулы значениями и итоговые (вычисленные) значения Mt, м	Описание закрепления точки
	X	Y			
1	2	3	4	5	6
н90У	434412.78	2144960.77	Метод спутниковых геодезических измерений (определений)	Mt = 0.10	-
н65У	434316.01	2145004.34	Метод спутниковых геодезических измерений (определений)	Mt = 0.10	-
н64У	434316.60	2144968.33	Метод спутниковых геодезических измерений (определений)	Mt = 0.10	-
н91У	434393.15	2144933.45	Метод спутниковых геодезических измерений (определений)	Mt = 0.10	-
н82У	434401.82	2144938.20	Метод спутниковых геодезических измерений (определений)	Mt = 0.10	-

2. Сведения о частях границ образуемых земельных участков: **:ЗУ10 :**

обозначение земельного участка

Обозначение части границ		Горизонтальное проложение (S), м	Описание прохождения части границ	Сведения о согласовании местоположения границ (согласовано/спорное)
от т.	до т.			
1	2	3	4	5
н82У	н83У	5.02	-	-
н83У	н84У	0.66	-	-
н84У	н85У	0.64	-	-
н85У	н86У	1.75	-	-
н86У	н87У	0.38	-	-
н87У	н88У	0.47	-	-
н88У	н89У	9.28	-	-
н89У	н90У	7.46	-	-

2. Сведения о частях границ образуемых земельных участков: **:ЗУ10 :**

обозначение земельного участка

Обозначение части границ		Горизонтальное проложение (S), м	Описание прохождения части границ	Сведения о согласовании местоположения границ (согласовано/спорное)
от т.	до т.			
1	2	3	4	5
н90У	н65У	106.13	-	-
н65У	н64У	36.01	-	-
н64У	н91У	84.12	-	-
н91У	н82У	9.89	-	-

3. Сведения о характеристиках образуемого земельного участка: **:ЗУ10 :**

обозначение земельного участка

№ п/п	Наименование характеристики земельного участка	Значение характеристики
1	2	3
1.	Адрес земельного участка	Российская Федерация, Ленинградская область, г.о Сосновоборский, город Сосновый Бор, улица Парковая, з/у 40
1.1.	Сведения о местоположении земельного участка (при отсутствии адреса) в структурированном в соответствии с федеральной информационной адресной системой виде	-
1.2.	Дополнительные сведения о местоположении земельного участка	-
2.	Категория земель	Земли населенных пунктов
3.	Вид (виды) разрешенного использования	Многоэтажная жилая застройка (высотная застройка)
3.1.	Дополнительные сведения об использовании земельного участка	-
4.	Реестровый номер границ территориальной зоны или в случае отсутствия такого реестрового номера ее индивидуальное обозначение (вид, тип, номер, индекс)	-
5.	Площадь земельного участка ± величина предельной погрешности определения (вычисления) площади (Р± ΔР), м2	3195 ± 20
6.	Формула, примененная для вычисления предельной погрешности определения площади земельного участка, с подставленными значениями и итоговые (вычисленные) значения (ΔР), м2	ΔР=3.5*Mt*√P=3.5*0.10*√3195=20
7.	Предельные минимальный и максимальный размеры земельного участка (Рмин и Рмакс), м2	- -
8.	Кадастровый или иной государственный учетный номер (инвентарный) объекта недвижимости, расположенного на образуемом земельном участке	47:15:0000000:2331 47:15:0106005:1349 47:15:0106005:1392
9.	Кадастровые номера исходных земельных участков	-
9.1.	Кадастровый номер входящего в состав земельного участка, представляющего собой единое землепользование (номер контура многоконтурного земельного участка), преобразование которого осуществляется	-
9.2.	Кадастровые номера земельных участков, исключаемых из состава измененного (исходного) земельного участка, представляющего собой единое землепользование	-

3. Сведения о характеристиках образуемого земельного участка:		**:ЗУ10 :** обозначение земельного участка
№ п/п	**Наименование характеристики земельного участка**	**Значение характеристики**
1	**2**	**3**
9.3.	Кадастровый или иной государственный учетный номер (инвентарный) объекта недвижимости, расположенного на измененном земельном участке	-
10.	Условный номер земельного участка	-
11.	Учетный номер проекта межевания территории	-
12.	Дополнительные сведения об образовании земельного участка	Земельный участок образован из земель неразграниченной государственной собственности
13.	Сведения о земельных участках (землях общего пользования, территории общего пользования), посредством которых обеспечивается доступ	47:15:0106005:ЗУ42
14.	Иные сведения	-

4. Пояснения к сведениям об образуемом земельном участке:		**:ЗУ10 :** обозначение земельного участка
1.	-	

Сведения об образуемых земельных участках

1. Сведения о характерных точках границ образуемых земельных участков

:ЗУ11 :

обозначение земельного участка

Система координат МСК-47, зона 2 **Зона № 2**

Обозначение характерных точек границ	Координаты, м		Метод определения координат	Формулы, примененные для расчета средней квадратической погрешности определения координат характерной точки границ (Mt), с подставленными в такие формулы значениями и итоговые (вычисленные) значения Mt, м	Описание закрепления точки
	X	Y			
1	2	3	4	5	6
				-	
н92У	434397.91	2144833.90	Метод спутниковых геодезических измерений (определений)	Mt = 0.10	-
н93У	434426.97	2144899.59	Метод спутниковых геодезических измерений (определений)	Mt = 0.10	-
н94У	434433.15	2144913.52	Метод спутниковых геодезических измерений (определений)	Mt = 0.10	-
н95У	434432.00	2144917.51	Метод спутниковых геодезических измерений (определений)	Mt = 0.10	-
н96У	434430.56	2144919.64	Метод спутниковых геодезических измерений (определений)	Mt = 0.10	-
н97У	434428.39	2144921.14	Метод спутниковых геодезических измерений (определений)	Mt = 0.10	-
н98У	434420.43	2144925.11	Метод спутниковых геодезических измерений (определений)	Mt = 0.10	-
н99У	434412.95	2144928.13	Метод спутниковых геодезических измерений (определений)	Mt = 0.10	-

1. Сведения о характерных точках границ образуемых земельных участков **:ЗУ11 :**

обозначение земельного участка

Система координат МСК-47, зона 2 **Зона № 2**

Обозначение характерных точек границ	Координаты, м		Метод определения координат	Формулы, примененные для расчета средней квадратической погрешности определения координат характерной точки границ (Mt), с подставленными в такие формулы значениями и итоговые (вычисленные) значения Mt, м	Описание закрепления точки
	X	Y			
1	2	3	4	5	6
н100У	434399.92	2144921.03	Метод спутниковых геодезических измерений (определений)	Mt = 0.10	-
н101У	434368.09	2144850.24	Метод спутниковых геодезических измерений (определений)	Mt = 0.10	-
н102У	434377.37	2144842.72	Метод спутниковых геодезических измерений (определений)	Mt = 0.10	-
н92У	434397.91	2144833.90	Метод спутниковых геодезических измерений (определений)	Mt = 0.10	-

2. Сведения о частях границ образуемых земельных участков: **:ЗУ11 :**

обозначение земельного участка

Обозначение части границ		Горизонтальное проложение (S), м	Описание прохождения части границ	Сведения о согласовании местоположения границ (согласовано/спорное)
от т.	до т.			
1	2	3	4	5
н92У	н93У	71.83	-	-
н93У	н94У	15.24	-	-
н94У	н95У	4.15	-	-
н95У	н96У	2.57	-	-
н96У	н97У	2.64	-	-
н97У	н98У	8.90	-	-
н98У	н99У	8.07	-	-
н99У	н100У	14.84	-	-
н100У	н101У	77.62	-	-
н101У	н102У	11.94	-	-
н102У	н92У	22.35	-	-

3. Сведения о характеристиках образуемого земельного участка:		:ЗУ11 : обозначение земельного участка
№ п/п	**Наименование характеристики земельного участка**	**Значение характеристики**
1	**2**	**3**
1.	Адрес земельного участка	Российская Федерация, Ленинградская область, г.о Сосновоборский, город Сосновый Бор, улица Парковая, з/у 44
1.1.	Сведения о местоположении земельного участка (при отсутствии адреса) в структурированном в соответствии с федеральной информационной адресной системой виде	-
1.2.	Дополнительные сведения о местоположении земельного участка	-
2.	Категория земель	Земли населенных пунктов
3.	Вид (виды) разрешенного использования	Многоэтажная жилая застройка (высотная застройка)
3.1.	Дополнительные сведения об использовании земельного участка	-
4.	Реестровый номер границ территориальной зоны или в случае отсутствия такого реестрового номера ее индивидуальное обозначение (вид, тип, номер, индекс)	-
5.	Площадь земельного участка ± величина предельной погрешности определения (вычисления) площади (Р± ΔР), м2	3025 ± 19
6.	Формула, примененная для вычисления предельной погрешности определения площади земельного участка, с подставленными значениями и итоговые (вычисленные) значения (ΔР), м2	ΔР=3.5*Mt*√P=3.5*0.10*√3025=19
7.	Предельные минимальный и максимальный размеры земельного участка (Рмин и Рмакс), м2	- -
8.	Кадастровый или иной государственный учетный номер (инвентарный) объекта недвижимости, расположенного на образуемом земельном участке	47:15:0106005:1192 47:15:0106005:1349
9.	Кадастровые номера исходных земельных участков	-
9.1.	Кадастровый номер входящего в состав земельного участка, представляющего собой единое землепользование (номер контура многоконтурного земельного участка), преобразование которого осуществляется	-
9.2.	Кадастровые номера земельных участков, исключаемых из состава измененного (исходного) земельного участка, представляющего собой единое землепользование	-
9.3.	Кадастровый или иной государственный учетный номер (инвентарный) объекта недвижимости, расположенного на измененном земельном участке	-
10.	Условный номер земельного участка	-
11.	Учетный номер проекта межевания территории	-
12.	Дополнительные сведения об образовании земельного участка	Земельный участок образован из земель неразграниченной государственной собственности
13.	Сведения о земельных участках (землях общего пользования, территории общего пользования), посредством которых обеспечивается доступ	47:15:0106005:ЗУ42
14.	Иные сведения	-

4. Пояснения к сведениям об образуемом земельном участке:	**:ЗУ11 :** обозначение земельного участка
1.	-

Сведения об образуемых земельных участках

1. Сведения о характерных точках границ образуемых земельных участков

:ЗУ12 :

обозначение земельного участка

Система координат МСК-47, зона 2 **Зона № 2**

Обозначение характерных точек границ	Координаты, м		Метод определения координат	Формулы, примененные для расчета средней квадратической погрешности определения координат характерной точки границ (Mt), с подставленными в такие формулы значениями и итоговые (вычисленные) значения Mt, м	Описание закрепления точки
	X	Y			
1	2	3	4	5	6
				-	
н103У	434386.10	2144815.03	Метод спутниковых геодезических измерений (определений)	Mt = 0.10	-
н104У	434389.65	2144817.41	Метод спутниковых геодезических измерений (определений)	Mt = 0.10	-
н105У	434392.85	2144822.52	Метод спутниковых геодезических измерений (определений)	Mt = 0.10	-
н92У	434397.91	2144833.90	Метод спутниковых геодезических измерений (определений)	Mt = 0.10	-
н102У	434377.37	2144842.72	Метод спутниковых геодезических измерений (определений)	Mt = 0.10	-
н101У	434368.09	2144850.24	Метод спутниковых геодезических измерений (определений)	Mt = 0.10	-
н106У	434359.70	2144847.59	Метод спутниковых геодезических измерений (определений)	Mt = 0.10	-
н107У	434347.09	2144842.80	Метод спутниковых геодезических измерений (определений)	Mt = 0.10	-

1. Сведения о характерных точках границ образуемых земельных участков

:ЗУ12 :

обозначение земельного участка

Система координат МСК-47, зона 2 **Зона № 2**

Обозначение характерных точек границ	Координаты, м		Метод определения координат	Формулы, примененные для расчета средней квадратической погрешности определения координат характерной точки границ (Mt), с подставленными в такие формулы значениями и итоговые (вычисленные) значения Mt, м	Описание закрепления точки
	X	Y			
1	2	3	4	5	6
н108У	434311.77	2144828.81	Метод спутниковых геодезических измерений (определений)	Mt = 0.10	-
н109У	434325.46	2144791.67	Метод спутниковых геодезических измерений (определений)	Mt = 0.10	-
н103У	434386.10	2144815.03	Метод спутниковых геодезических измерений (определений)	Mt = 0.10	-

2. Сведения о частях границ образуемых земельных участков:

:ЗУ12 :

обозначение земельного участка

Обозначение части границ		Горизонтальное проложение (S), м	Описание прохождения части границ	Сведения о согласовании местоположения границ (согласовано/спорное)
от т.	до т.			
1	2	3	4	5
н103У	н104У	4.27	-	-
н104У	н105У	6.03	-	-
н105У	н92У	12.45	-	-
н92У	н102У	22.35	-	-
н102У	н101У	11.94	-	-
н101У	н106У	8.80	-	-
н106У	н107У	13.49	-	-
н107У	н108У	37.99	-	-
н108У	н109У	39.58	-	-
н109У	н103У	64.98	-	-

3. Сведения о характеристиках образуемого земельного участка:		:ЗУ12 : обозначение земельного участка
№ п/п	**Наименование характеристики земельного участка**	**Значение характеристики**
1	**2**	**3**
1.	Адрес земельного участка	Российская Федерация, Ленинградская область, г.о Сосновоборский, город Сосновый Бор, улица Парковая, з/у 48
1.1.	Сведения о местоположении земельного участка (при отсутствии адреса) в структурированном в соответствии с федеральной информационной адресной системой виде	-
1.2.	Дополнительные сведения о местоположении земельного участка	-
2.	Категория земель	Земли населенных пунктов
3.	Вид (виды) разрешенного использования	Среднеэтажная жилая застройка
3.1.	Дополнительные сведения об использовании земельного участка	-
4.	Реестровый номер границ территориальной зоны или в случае отсутствия такого реестрового номера ее индивидуальное обозначение (вид, тип, номер, индекс)	-
5.	Площадь земельного участка ± величина предельной погрешности определения (вычисления) площади (Р± ΔР), м2	2856 ± 19
6.	Формула, примененная для вычисления предельной погрешности определения площади земельного участка, с подставленными значениями и итоговые (вычисленные) значения (ΔР), м2	ΔР=3.5*Mt*√P=3.5*0.10*√2856=19
7.	Предельные минимальный и максимальный размеры земельного участка (Рмин и Рмакс), м2	- -
8.	Кадастровый или иной государственный учетный номер (инвентарный) объекта недвижимости, расположенного на образуемом земельном участке	47:15:0106005:144 47:15:0106005:1349 47:15:0106005:1649 47:15:0106005:1650
9.	Кадастровые номера исходных земельных участков	-
9.1.	Кадастровый номер входящего в состав земельного участка, представляющего собой единое землепользование (номер контура многоконтурного земельного участка), преобразование которого осуществляется	-
9.2.	Кадастровые номера земельных участков, исключаемых из состава измененного (исходного) земельного участка, представляющего собой единое землепользование	-
9.3.	Кадастровый или иной государственный учетный номер (инвентарный) объекта недвижимости, расположенного на измененном земельном участке	-
10.	Условный номер земельного участка	-
11.	Учетный номер проекта межевания территории	-
12.	Дополнительные сведения об образовании земельного участка	Земельный участок образован из земель неразграниченной государственной собственности
13.	Сведения о земельных участках (землях общего пользования, территории общего пользования), посредством которых обеспечивается доступ	47:15:0106005:ЗУ42
14.	Иные сведения	-

4. Пояснения к сведениям об образуемом земельном участке:	**:ЗУ12 :** обозначение земельного участка
1.	-

Сведения об образуемых земельных участках

1. Сведения о характерных точках границ образуемых земельных участков

:ЗУ13 :

обозначение земельного участка

Система координат МСК-47, зона 2 **Зона № 2**

Обозначение характерных точек границ	Координаты, м		Метод определения координат	Формулы, примененные для расчета средней квадратической погрешности определения координат характерной точки границ (Mt), с подставленными в такие формулы значениями и итоговые (вычисленные) значения Mt, м	Описание закрепления точки
	X	Y			
1	2	3	4	5	6
				-	
н109У	434325.46	2144791.67	Метод спутниковых геодезических измерений (определений)	Mt = 0.10	-
н108У	434311.77	2144828.81	Метод спутниковых геодезических измерений (определений)	Mt = 0.10	-
н110У	434304.59	2144832.20	Метод спутниковых геодезических измерений (определений)	Mt = 0.10	-
н111У	434280.25	2144823.41	Метод спутниковых геодезических измерений (определений)	Mt = 0.10	-
н112У	434274.92	2144812.26	Метод спутниковых геодезических измерений (определений)	Mt = 0.10	-
н113У	434274.89	2144809.24	Метод спутниковых геодезических измерений (определений)	Mt = 0.10	-
н114У	434277.73	2144805.79	Метод спутниковых геодезических измерений (определений)	Mt = 0.10	-
н115У	434280.95	2144802.96	Метод спутниковых геодезических измерений (определений)	Mt = 0.10	-

1. Сведения о характерных точках границ образуемых земельных участков **:ЗУ13 :**

обозначение земельного участка

Система координат МСК-47, зона 2 **Зона № 2**

Обозначение характерных точек границ	Координаты, м		Метод определения координат	Формулы, примененные для расчета средней квадратической погрешности определения координат характерной точки границ (Mt), с подставленными в такие формулы значениями и итоговые (вычисленные) значения Mt, м	Описание закрепления точки
	X	Y			
1	2	3	4	5	6
н116У	434298.69	2144792.24	Метод спутниковых геодезических измерений (определений)	Mt = 0.10	-
н117У	434304.16	2144787.24	Метод спутниковых геодезических измерений (определений)	Mt = 0.10	-
н118У	434307.20	2144785.92	Метод спутниковых геодезических измерений (определений)	Mt = 0.10	-
н119У	434310.52	2144786.14	Метод спутниковых геодезических измерений (определений)	Mt = 0.10	-
н109У	434325.46	2144791.67	Метод спутниковых геодезических измерений (определений)	Mt = 0.10	-

2. Сведения о частях границ образуемых земельных участков: **:ЗУ13 :**

обозначение земельного участка

Обозначение части границ		Горизонтальное проложение (S), м	Описание прохождения части границ	Сведения о согласовании местоположения границ (согласовано/спорное)
от т.	до т.			
1	2	3	4	5
н109У	н108У	39.58	-	-
н108У	н110У	7.94	-	-
н110У	н111У	25.88	-	-
н111У	н112У	12.36	-	-
н112У	н113У	3.02	-	-
н113У	н114У	4.47	-	-
н114У	н115У	4.29	-	-
н115У	н116У	20.73	-	-

2. Сведения о частях границ образуемых земельных участков: **:ЗУ13 :**

обозначение земельного участка

Обозначение части границ		Горизонтальное проложение (S), м	Описание прохождения части границ	Сведения о согласовании местоположения границ (согласовано/спорное)
от т.	до т.			
1	2	3	4	5
н116У	н117У	7.41	-	-
н117У	н118У	3.31	-	-
н118У	н119У	3.33	-	-
н119У	н109У	15.93	-	-

3. Сведения о характеристиках образуемого земельного участка: **:ЗУ13 :**

обозначение земельного участка

№ п/п	Наименование характеристики земельного участка	Значение характеристики
1	2	3
1.	Адрес земельного участка	Российская Федерация, Ленинградская область, г.о Сосновоборский, город Сосновый Бор, улица Парковая, з/у 50
1.1.	Сведения о местоположении земельного участка (при отсутствии адреса) в структурированном в соответствии с федеральной информационной адресной системой виде	-
1.2.	Дополнительные сведения о местоположении земельного участка	-
2.	Категория земель	Земли населенных пунктов
3.	Вид (виды) разрешенного использования	Среднеэтажная жилая застройка
3.1.	Дополнительные сведения об использовании земельного участка	-
4.	Реестровый номер границ территориальной зоны или в случае отсутствия такого реестрового номера ее индивидуальное обозначение (вид, тип, номер, индекс)	-
5.	Площадь земельного участка ± величина предельной погрешности определения (вычисления) площади (Р± ΔР), м2	1448 ± 13
6.	Формула, примененная для вычисления предельной погрешности определения площади земельного участка, с подставленными значениями и итоговые (вычисленные) значения (ΔР), м2	ΔР=3.5*Mt*√P=3.5*0.10*√1448=13
7.	Предельные минимальный и максимальный размеры земельного участка (Рмин и Рмакс), м2	- -
8.	Кадастровый или иной государственный учетный номер (инвентарный) объекта недвижимости, расположенного на образуемом земельном участке	47:15:0000000:2136 47:15:0106005:1349
9.	Кадастровые номера исходных земельных участков	-
9.1.	Кадастровый номер входящего в состав земельного участка, представляющего собой единое землепользование (номер контура многоконтурного земельного участка), преобразование которого осуществляется	-
9.2.	Кадастровые номера земельных участков, исключаемых из состава измененного (исходного) земельного участка, представляющего собой единое землепользование	-

3. Сведения о характеристиках образуемого земельного участка:		**:ЗУ13 :** обозначение земельного участка
№ п/п	**Наименование характеристики земельного участка**	**Значение характеристики**
1	**2**	**3**
9.3.	Кадастровый или иной государственный учетный номер (инвентарный) объекта недвижимости, расположенного на измененном земельном участке	-
10.	Условный номер земельного участка	-
11.	Учетный номер проекта межевания территории	-
12.	Дополнительные сведения об образовании земельного участка	Земельный участок образован из земель неразграниченной государственной собственности
13.	Сведения о земельных участках (землях общего пользования, территории общего пользования), посредством которых обеспечивается доступ	47:15:0106005:ЗУ42
14.	Иные сведения	-

4. Пояснения к сведениям об образуемом земельном участке:		**:ЗУ13 :** обозначение земельного участка
1.	-	

Сведения об образуемых земельных участках

1. Сведения о характерных точках границ образуемых земельных участков

:ЗУ14 :

обозначение земельного участка

Система координат МСК-47, зона 2 **Зона № 2**

Обозначение характерных точек границ	Координаты, м		Метод определения координат	Формулы, примененные для расчета средней квадратической погрешности определения координат характерной точки границ (Mt), с подставленными в такие формулы значениями и итоговые (вычисленные) значения Mt, м	Описание закрепления точки
	X	Y			
1	2	3	4	5	6
				-	
н120У	434398.56	2144773.14	Метод спутниковых геодезических измерений (определений)	Mt = 0.10	-
н121У	434398.64	2144774.93	Метод спутниковых геодезических измерений (определений)	Mt = 0.10	-
н122У	434399.49	2144806.87	Метод спутниковых геодезических измерений (определений)	Mt = 0.10	-
н123У	434394.73	2144807.50	Метод спутниковых геодезических измерений (определений)	Mt = 0.10	-
н124У	434390.48	2144809.33	Метод спутниковых геодезических измерений (определений)	Mt = 0.10	-
н125У	434387.43	2144809.30	Метод спутниковых геодезических измерений (определений)	Mt = 0.10	-
н126У	434327.42	2144786.76	Метод спутниковых геодезических измерений (определений)	Mt = 0.10	-
н127У	434340.83	2144751.40	Метод спутниковых геодезических измерений (определений)	Mt = 0.10	-

1. Сведения о характерных точках границ образуемых земельных участков

:ЗУ14 :

обозначение земельного участка

Система координат МСК-47, зона 2 **Зона № 2**

Обозначение характерных точек границ	Координаты, м		Метод определения координат	Формулы, примененные для расчета средней квадратической погрешности определения координат характерной точки границ (Mt), с подставленными в такие формулы значениями и итоговые (вычисленные) значения Mt, м	Описание закрепления точки
	X	Y			
1	2	3	4	5	6
н128У	434341.95	2144751.83	Метод спутниковых геодезических измерений (определений)	Mt = 0.10	-
н120У	434398.56	2144773.14	Метод спутниковых геодезических измерений (определений)	Mt = 0.10	-

2. Сведения о частях границ образуемых земельных участков:

:ЗУ14 :

обозначение земельного участка

Обозначение части границ		Горизонтальное проложение (S), м	Описание прохождения части границ	Сведения о согласовании местоположения границ (согласовано/спорное)
от т.	до т.			
1	2	3	4	5
н120У	н121У	1.79	-	-
н121У	н122У	31.95	-	-
н122У	н123У	4.80	-	-
н123У	н124У	4.63	-	-
н124У	н125У	3.05	-	-
н125У	н126У	64.10	-	-
н126У	н127У	37.82	-	-
н127У	н128У	1.20	-	-
н128У	н120У	60.49	-	-

3. Сведения о характеристиках образуемого земельного участка:

:ЗУ14 :

обозначение земельного участка

№ п/п	Наименование характеристики земельного участка	Значение характеристики
1	2	3
1.	Адрес земельного участка	Российская Федерация, Ленинградская область, г.о Сосновоборский, город Сосновый Бор, улица Парковая, з/у 56
1.1.	Сведения о местоположении земельного участка (при отсутствии адреса) в структурированном в соответствии с федеральной информационной адресной системой виде	-

3. Сведения о характеристиках образуемого земельного участка:		:ЗУ14 : обозначение земельного участка
№ п/п	**Наименование характеристики земельного участка**	**Значение характеристики**
1	**2**	**3**
1.2.	Дополнительные сведения о местоположении земельного участка	-
2.	Категория земель	Земли населенных пунктов
3.	Вид (виды) разрешенного использования	Среднеэтажная жилая застройка
3.1.	Дополнительные сведения об использовании земельного участка	-
4.	Реестровый номер границ территориальной зоны или в случае отсутствия такого реестрового номера ее индивидуальное обозначение (вид, тип, номер, индекс)	-
5.	Площадь земельного участка ± величина предельной погрешности определения (вычисления) площади (Р± ΔР), м2	2583 ± 18
6.	Формула, примененная для вычисления предельной погрешности определения площади земельного участка, с подставленными значениями и итоговые (вычисленные) значения (ΔР), м2	ΔР=3.5*Mt*√P=3.5*0.10*√2583=18
7.	Предельные минимальный и максимальный размеры земельного участка (Рмин и Рмакс), м2	- -
8.	Кадастровый или иной государственный учетный номер (инвентарный) объекта недвижимости, расположенного на образуемом земельном участке	47:15:0106005:1325 47:15:0106005:1337 47:15:0106005:1349 47:15:0106005:1650
9.	Кадастровые номера исходных земельных участков	-
9.1.	Кадастровый номер входящего в состав земельного участка, представляющего собой единое землепользование (номер контура многоконтурного земельного участка), преобразование которого осуществляется	-
9.2.	Кадастровые номера земельных участков, исключаемых из состава измененного (исходного) земельного участка, представляющего собой единое землепользование	-
9.3.	Кадастровый или иной государственный учетный номер (инвентарный) объекта недвижимости, расположенного на измененном земельном участке	-
10.	Условный номер земельного участка	-
11.	Учетный номер проекта межевания территории	-
12.	Дополнительные сведения об образовании земельного участка	Земельный участок образован из земель неразграниченной государственной собственности
13.	Сведения о земельных участках (землях общего пользования, территории общего пользования), посредством которых обеспечивается доступ	47:15:0106005:ЗУ42
14.	Иные сведения	-
4. Пояснения к сведениям об образуемом земельном участке:		**:ЗУ14 :** обозначение земельного участка
1.	-	

Сведения об образуемых земельных участках

1. Сведения о характерных точках границ образуемых земельных участков

:ЗУ15 :

обозначение земельного участка

Система координат МСК-47, зона 2 **Зона № 2**

Обозначение характерных точек границ	Координаты, м		Метод определения координат	Формулы, примененные для расчета средней квадратической погрешности определения координат характерной точки границ (Mt), с подставленными в такие формулы значениями и итоговые (вычисленные) значения Mt, м	Описание закрепления точки
	X	Y			
1	2	3	4	5	6
				-	
н129У	434479.93	2144742.26	Метод спутниковых геодезических измерений (определений)	Mt = 0.10	-
н130У	434490.56	2144766.04	Метод спутниковых геодезических измерений (определений)	Mt = 0.10	-
н131У	434446.90	2144785.95	Метод спутниковых геодезических измерений (определений)	Mt = 0.10	-
н132У	434402.21	2144805.97	Метод спутниковых геодезических измерений (определений)	Mt = 0.10	-
н122У	434399.49	2144806.87	Метод спутниковых геодезических измерений (определений)	Mt = 0.10	-
н121У	434398.64	2144774.93	Метод спутниковых геодезических измерений (определений)	Mt = 0.10	-
н133У	434459.24	2144748.11	Метод спутниковых геодезических измерений (определений)	Mt = 0.10	-
н134У	434473.05	2144742.21	Метод спутниковых геодезических измерений (определений)	Mt = 0.10	-

1. Сведения о характерных точках границ образуемых земельных участков

:ЗУ15 :

обозначение земельного участка

Система координат МСК-47, зона 2 **Зона № 2**

Обозначение характерных точек границ	Координаты, м		Метод определения координат	Формулы, примененные для расчета средней квадратической погрешности определения координат характерной точки границ (Mt), с подставленными в такие формулы значениями и итоговые (вычисленные) значения Mt, м	Описание закрепления точки
	X	Y			
1	2	3	4	5	6
н135У	434478.44	2144742.92	Метод спутниковых геодезических измерений (определений)	Mt = 0.10	-
н129У	434479.93	2144742.26	Метод спутниковых геодезических измерений (определений)	Mt = 0.10	-

2. Сведения о частях границ образуемых земельных участков:

:ЗУ15 :

обозначение земельного участка

Обозначение части границ		Горизонтальное проложение (S), м	Описание прохождения части границ	Сведения о согласовании местоположения границ (согласовано/спорное)
от т.	до т.			
1	2	3	4	5
н129У	н130У	26.05	-	-
н130У	н131У	47.99	-	-
н131У	н132У	48.97	-	-
н132У	н122У	2.87	-	-
н122У	н121У	31.95	-	-
н121У	н133У	66.27	-	-
н133У	н134У	15.02	-	-
н134У	н135У	5.44	-	-
н135У	н129У	1.63	-	-

3. Сведения о характеристиках образуемого земельного участка:

:ЗУ15 :

обозначение земельного участка

№ п/п	Наименование характеристики земельного участка	Значение характеристики
1	2	3
1.	Адрес земельного участка	Российская Федерация, Ленинградская область, г.о Сосновоборский, город Сосновый Бор, улица Парковая, з/у 60
1.1.	Сведения о местоположении земельного участка (при отсутствии адреса) в структурированном в соответствии с федеральной информационной адресной системой виде	-

3. Сведения о характеристиках образуемого земельного участка:		**:ЗУ15 :** обозначение земельного участка
№ п/п	**Наименование характеристики земельного участка**	**Значение характеристики**
1	**2**	**3**
1.2.	Дополнительные сведения о местоположении земельного участка	-
2.	Категория земель	Земли населенных пунктов
3.	Вид (виды) разрешенного использования	Многоэтажная жилая застройка (высотная застройка)
3.1.	Дополнительные сведения об использовании земельного участка	-
4.	Реестровый номер границ территориальной зоны или в случае отсутствия такого реестрового номера ее индивидуальное обозначение (вид, тип, номер, индекс)	-
5.	Площадь земельного участка ± величина предельной погрешности определения (вычисления) площади (Р± ΔР), м2	2753 ± 18
6.	Формула, примененная для вычисления предельной погрешности определения площади земельного участка, с подставленными значениями и итоговые (вычисленные) значения (ΔР), м2	ΔР=3.5*Mt*√P=3.5*0.10*√2753=18
7.	Предельные минимальный и максимальный размеры земельного участка (Рмин и Рмакс), м2	- -
8.	Кадастровый или иной государственный учетный номер (инвентарный) объекта недвижимости, расположенного на образуемом земельном участке	47:15:0000000:25779 47:15:0106005:1337 47:15:0106005:1349
9.	Кадастровые номера исходных земельных участков	-
9.1.	Кадастровый номер входящего в состав земельного участка, представляющего собой единое землепользование (номер контура многоконтурного земельного участка), преобразование которого осуществляется	-
9.2.	Кадастровые номера земельных участков, исключаемых из состава измененного (исходного) земельного участка, представляющего собой единое землепользование	-
9.3.	Кадастровый или иной государственный учетный номер (инвентарный) объекта недвижимости, расположенного на измененном земельном участке	-
10.	Условный номер земельного участка	-
11.	Учетный номер проекта межевания территории	-
12.	Дополнительные сведения об образовании земельного участка	Земельный участок образован из земель неразграниченной государственной собственности
13.	Сведения о земельных участках (землях общего пользования, территории общего пользования), посредством которых обеспечивается доступ	47:15:0106005:ЗУ42
14.	Иные сведения	-
4. Пояснения к сведениям об образуемом земельном участке:		**:ЗУ15 :** обозначение земельного участка
1.	-	

Сведения об образуемых земельных участках

1. Сведения о характерных точках границ образуемых земельных участков

:ЗУ16 :

обозначение земельного участка

Система координат МСК-47, зона 2 **Зона № 2**

Обозначение характерных точек границ	Координаты, м		Метод определения координат	Формулы, примененные для расчета средней квадратической погрешности определения координат характерной точки границ (Mt), с подставленными в такие формулы значениями и итоговые (вычисленные) значения Mt, м	Описание закрепления точки
	X	Y			
1	2	3	4	5	6
				-	
н136У	434468.19	2144642.10	Метод спутниковых геодезических измерений (определений)	Mt = 0.10	-
н137У	434472.13	2144641.20	Метод спутниковых геодезических измерений (определений)	Mt = 0.10	-
н138У	434475.01	2144642.11	Метод спутниковых геодезических измерений (определений)	Mt = 0.10	-
н139У	434478.19	2144645.36	Метод спутниковых геодезических измерений (определений)	Mt = 0.10	-
н140У	434504.32	2144703.88	Метод спутниковых геодезических измерений (определений)	Mt = 0.10	-
н141У	434512.14	2144723.25	Метод спутниковых геодезических измерений (определений)	Mt = 0.10	-
н142У	434485.28	2144735.31	Метод спутниковых геодезических измерений (определений)	Mt = 0.10	-
н143У	434479.95	2144724.34	Метод спутниковых геодезических измерений (определений)	Mt = 0.10	-

1. Сведения о характерных точках границ образуемых земельных участков

:ЗУ16 :

обозначение земельного участка

Система координат МСК-47, зона 2 **Зона № 2**

Обозначение характерных точек границ	Координаты, м		Метод определения координат	Формулы, примененные для расчета средней квадратической погрешности определения координат характерной точки границ (Mt), с подставленными в такие формулы значениями и итоговые (вычисленные) значения Mt, м	Описание закрепления точки
	X	Y			
1	2	3	4	5	6
н144У	434448.17	2144653.78	Метод спутниковых геодезических измерений (определений)	Mt = 0.10	-
н145У	434454.96	2144647.89	Метод спутниковых геодезических измерений (определений)	Mt = 0.10	-
н136У	434468.19	2144642.10	Метод спутниковых геодезических измерений (определений)	Mt = 0.10	-

2. Сведения о частях границ образуемых земельных участков:

:ЗУ16 :

обозначение земельного участка

Обозначение части границ		Горизонтальное проложение (S), м	Описание прохождения части границ	Сведения о согласовании местоположения границ (согласовано/спорное)
от т.	до т.			
1	2	3	4	5
н136У	н137У	4.04	-	-
н137У	н138У	3.02	-	-
н138У	н139У	4.55	-	-
н139У	н140У	64.09	-	-
н140У	н141У	20.89	-	-
н141У	н142У	29.44	-	-
н142У	н143У	12.20	-	-
н143У	н144У	77.39	-	-
н144У	н145У	8.99	-	-
н145У	н136У	14.44	-	-

3. Сведения о характеристиках образуемого земельного участка:		:ЗУ16 : обозначение земельного участка
№ п/п	**Наименование характеристики земельного участка**	**Значение характеристики**
1	**2**	**3**
1.	Адрес земельного участка	Российская Федерация, Ленинградская область, г.о Сосновоборский, город Сосновый Бор, улица Парковая, з/у 64
1.1.	Сведения о местоположении земельного участка (при отсутствии адреса) в структурированном в соответствии с федеральной информационной адресной системой виде	-
1.2.	Дополнительные сведения о местоположении земельного участка	-
2.	Категория земель	Земли населенных пунктов
3.	Вид (виды) разрешенного использования	Многоэтажная жилая застройка (высотная застройка)
3.1.	Дополнительные сведения об использовании земельного участка	-
4.	Реестровый номер границ территориальной зоны или в случае отсутствия такого реестрового номера ее индивидуальное обозначение (вид, тип, номер, индекс)	-
5.	Площадь земельного участка ± величина предельной погрешности определения (вычисления) площади (Р± ΔР), м2	2793 ± 18
6.	Формула, примененная для вычисления предельной погрешности определения площади земельного участка, с подставленными значениями и итоговые (вычисленные) значения (ΔР), м2	ΔР=3.5*Mt*√P=3.5*0.10*√2793=18
7.	Предельные минимальный и максимальный размеры земельного участка (Рмин и Рмакс), м2	- -
8.	Кадастровый или иной государственный учетный номер (инвентарный) объекта недвижимости, расположенного на образуемом земельном участке	47:15:0106005:110 47:15:0106005:1337 47:15:0106005:1349
9.	Кадастровые номера исходных земельных участков	-
9.1.	Кадастровый номер входящего в состав земельного участка, представляющего собой единое землепользование (номер контура многоконтурного земельного участка), преобразование которого осуществляется	-
9.2.	Кадастровые номера земельных участков, исключаемых из состава измененного (исходного) земельного участка, представляющего собой единое землепользование	-
9.3.	Кадастровый или иной государственный учетный номер (инвентарный) объекта недвижимости, расположенного на измененном земельном участке	-
10.	Условный номер земельного участка	-
11.	Учетный номер проекта межевания территории	-
12.	Дополнительные сведения об образовании земельного участка	Земельный участок образован из земель неразграниченной государственной собственности
13.	Сведения о земельных участках (землях общего пользования, территории общего пользования), посредством которых обеспечивается доступ	47:15:0106005:ЗУ42
14.	Иные сведения	-

4. Пояснения к сведениям об образуемом земельном участке:	**:ЗУ16 :** обозначение земельного участка
1.	-

Сведения об образуемых земельных участках

1. Сведения о характерных точках границ образуемых земельных участков

:ЗУ17 :

обозначение земельного участка

Система координат МСК-47, зона 2 **Зона № 2**

Обозначение характерных точек границ	Координаты, м		Метод определения координат	Формулы, примененные для расчета средней квадратической погрешности определения координат характерной точки границ (Mt), с подставленными в такие формулы значениями и итоговые (вычисленные) значения Mt, м	Описание закрепления точки
	X	Y			
1	2	3	4	5	6
				-	
н146У	434431.42	2144615.88	Метод спутниковых геодезических измерений (определений)	Mt = 0.10	-
н147У	434434.47	2144616.04	Метод спутниковых геодезических измерений (определений)	Mt = 0.10	-
н148У	434441.02	2144618.66	Метод спутниковых геодезических измерений (определений)	Mt = 0.10	-
н149У	434443.13	2144620.74	Метод спутниковых геодезических измерений (определений)	Mt = 0.10	-
н150У	434448.05	2144630.94	Метод спутниковых геодезических измерений (определений)	Mt = 0.10	-
н151У	434447.31	2144631.73	Метод спутниковых геодезических измерений (определений)	Mt = 0.10	-
н152У	434450.76	2144639.45	Метод спутниковых геодезических измерений (определений)	Mt = 0.10	-
н153У	434447.97	2144645.76	Метод спутниковых геодезических измерений (определений)	Mt = 0.10	-

1. Сведения о характерных точках границ образуемых земельных участков	:ЗУ17 : обозначение земельного участка

Система координат МСК-47, зона 2 **Зона № 2**

Обозначение характерных точек границ	Координаты, м		Метод определения координат	Формулы, примененные для расчета средней квадратической погрешности определения координат характерной точки границ (Mt), с подставленными в такие формулы значениями и итоговые (вычисленные) значения Mt, м	Описание закрепления точки
	X	Y			
1	2	3	4	5	6
н154У	434445.81	2144650.65	Метод спутниковых геодезических измерений (определений)	Mt = 0.10	-
н155У	434444.43	2144651.61	Метод спутниковых геодезических измерений (определений)	Mt = 0.10	-
н156У	434430.06	2144658.24	Метод спутниковых геодезических измерений (определений)	Mt = 0.10	-
н157У	434428.89	2144656.74	Метод спутниковых геодезических измерений (определений)	Mt = 0.10	-
н158У	434426.38	2144655.63	Метод спутниковых геодезических измерений (определений)	Mt = 0.10	-
н159У	434425.41	2144654.81	Метод спутниковых геодезических измерений (определений)	Mt = 0.10	-
н160У	434423.25	2144650.00	Метод спутниковых геодезических измерений (определений)	Mt = 0.10	-
н161У	434421.36	2144649.14	Метод спутниковых геодезических измерений (определений)	Mt = 0.10	-
н162У	434420.07	2144648.00	Метод спутниковых геодезических измерений (определений)	Mt = 0.10	-

1. Сведения о характерных точках границ образуемых земельных участков	:ЗУ17 : обозначение земельного участка

Система координат МСК-47, зона 2 **Зона № 2**

Обозначение характерных точек границ	Координаты, м		Метод определения координат	Формулы, примененные для расчета средней квадратической погрешности определения координат характерной точки границ (Mt), с подставленными в такие формулы значениями и итоговые (вычисленные) значения Mt, м	Описание закрепления точки
	X	Y			
1	2	3	4	5	6
н163У	434416.33	2144639.41	Метод спутниковых геодезических измерений (определений)	Mt = 0.10	-
н164У	434416.17	2144637.01	Метод спутниковых геодезических измерений (определений)	Mt = 0.10	-
н165У	434416.86	2144635.86	Метод спутниковых геодезических измерений (определений)	Mt = 0.10	-
н166У	434416.09	2144634.09	Метод спутниковых геодезических измерений (определений)	Mt = 0.10	-
н167У	434415.33	2144630.38	Метод спутниковых геодезических измерений (определений)	Mt = 0.10	-
н168У	434414.83	2144623.78	Метод спутниковых геодезических измерений (определений)	Mt = 0.10	-
н169У	434416.80	2144622.80	Метод спутниковых геодезических измерений (определений)	Mt = 0.10	-
н146У	434431.42	2144615.88	Метод спутниковых геодезических измерений (определений)	Mt = 0.10	-

2. Сведения о частях границ образуемых земельных участков: **:ЗУ17 :**

обозначение земельного участка

Обозначение части границ		Горизонтальное проложение (S), м	Описание прохождения части границ	Сведения о согласовании местоположения границ (согласовано/спорное)
от т.	до т.			
1	2	3	4	5
н146У	н147У	3.05	-	-
н147У	н148У	7.05	-	-
н148У	н149У	2.96	-	-
н149У	н150У	11.32	-	-
н150У	н151У	1.08	-	-
н151У	н152У	8.46	-	-
н152У	н153У	6.90	-	-
н153У	н154У	5.35	-	-
н154У	н155У	1.68	-	-
н155У	н156У	15.83	-	-
н156У	н157У	1.90	-	-
н157У	н158У	2.74	-	-
н158У	н159У	1.27	-	-
н159У	н160У	5.27	-	-
н160У	н161У	2.08	-	-
н161У	н162У	1.72	-	-
н162У	н163У	9.37	-	-
н163У	н164У	2.41	-	-
н164У	н165У	1.34	-	-
н165У	н166У	1.93	-	-
н166У	н167У	3.79	-	-
н167У	н168У	6.62	-	-
н168У	н169У	2.20	-	-
н169У	н146У	16.18	-	-

3. Сведения о характеристиках образуемого земельного участка: **:ЗУ17 :**

обозначение земельного участка

№ п/п	Наименование характеристики земельного участка	Значение характеристики
1	2	3
1.	Адрес земельного участка	Российская Федерация, Ленинградская область, г.о Сосновоборский, город Сосновый Бор, улица Парковая, з/у 66
1.1.	Сведения о местоположении земельного участка (при отсутствии адреса) в структурированном в соответствии с федеральной информационной адресной системой виде	-
1.2.	Дополнительные сведения о местоположении земельного участка	-
2.	Категория земель	Земли населенных пунктов
3.	Вид (виды) разрешенного использования	Многоэтажная жилая застройка (высотная застройка)

3. Сведения о характеристиках образуемого земельного участка:		:ЗУ17 : обозначение земельного участка
№ п/п	**Наименование характеристики земельного участка**	**Значение характеристики**
1	**2**	**3**
3.1.	Дополнительные сведения об использовании земельного участка	-
4.	Реестровый номер границ территориальной зоны или в случае отсутствия такого реестрового номера ее индивидуальное обозначение (вид, тип, номер, индекс)	-
5.	Площадь земельного участка ± величина предельной погрешности определения (вычисления) площади (Р± ΔР), м2	1064 ± 11
6.	Формула, примененная для вычисления предельной погрешности определения площади земельного участка, с подставленными значениями и итоговые (вычисленные) значения (ΔР), м2	ΔР=3.5*Mt*√P=3.5*0.10*√1064=11
7.	Предельные минимальный и максимальный размеры земельного участка (Рмин и Рмакс), м2	- -
8.	Кадастровый или иной государственный учетный номер (инвентарный) объекта недвижимости, расположенного на образуемом земельном участке	47:15:0106005:115 47:15:0106005:1349
9.	Кадастровые номера исходных земельных участков	-
9.1.	Кадастровый номер входящего в состав земельного участка, представляющего собой единое землепользование (номер контура многоконтурного земельного участка), преобразование которого осуществляется	-
9.2.	Кадастровые номера земельных участков, исключаемых из состава измененного (исходного) земельного участка, представляющего собой единое землепользование	-
9.3.	Кадастровый или иной государственный учетный номер (инвентарный) объекта недвижимости, расположенного на измененном земельном участке	-
10.	Условный номер земельного участка	-
11.	Учетный номер проекта межевания территории	-
12.	Дополнительные сведения об образовании земельного участка	Земельный участок образован из земель неразграниченной государственной собственности
13.	Сведения о земельных участках (землях общего пользования, территории общего пользования), посредством которых обеспечивается доступ	47:15:0106005:ЗУ42
14.	Иные сведения	-
4. Пояснения к сведениям об образуемом земельном участке:		**:ЗУ17 :** обозначение земельного участка
1.	-	

Сведения об образуемых земельных участках

1. Сведения о характерных точках границ образуемых земельных участков

:ЗУ18 :

обозначение земельного участка

Система координат МСК-47, зона 2 **Зона № 2**

Обозначение характерных точек границ	Координаты, м		Метод определения координат	Формулы, примененные для расчета средней квадратической погрешности определения координат характерной точки границ (Mt), с подставленными в такие формулы значениями и итоговые (вычисленные) значения Mt, м	Описание закрепления точки
	X	Y			
1	2	3	4	5	6
				-	
н170У	434399.47	2144603.07	Метод спутниковых геодезических измерений (определений)	Mt = 0.10	-
н171У	434404.66	2144604.20	Метод спутниковых геодезических измерений (определений)	Mt = 0.10	-
н172У	434409.24	2144606.52	Метод спутниковых геодезических измерений (определений)	Mt = 0.10	-
н169У	434416.80	2144622.80	Метод спутниковых геодезических измерений (определений)	Mt = 0.10	-
н168У	434414.83	2144623.78	Метод спутниковых геодезических измерений (определений)	Mt = 0.10	-
н167У	434415.33	2144630.38	Метод спутниковых геодезических измерений (определений)	Mt = 0.10	-
н166У	434416.09	2144634.09	Метод спутниковых геодезических измерений (определений)	Mt = 0.10	-
н165У	434416.86	2144635.86	Метод спутниковых геодезических измерений (определений)	Mt = 0.10	-

1. Сведения о характерных точках границ образуемых земельных участков	:ЗУ18 : обозначение земельного участка

Система координат МСК-47, зона 2 **Зона № 2**

Обозначение характерных точек границ	Координаты, м		Метод определения координат	Формулы, примененные для расчета средней квадратической погрешности определения координат характерной точки границ (Mt), с подставленными в такие формулы значениями и итоговые (вычисленные) значения Mt, м	Описание закрепления точки
	X	Y			
1	2	3	4	5	6
н164У	434416.17	2144637.01	Метод спутниковых геодезических измерений (определений)	Mt = 0.10	-
н173У	434397.04	2144645.70	Метод спутниковых геодезических измерений (определений)	Mt = 0.10	-
н174У	434392.42	2144642.79	Метод спутниковых геодезических измерений (определений)	Mt = 0.10	-
н175У	434390.25	2144637.67	Метод спутниковых геодезических измерений (определений)	Mt = 0.10	-
н176У	434387.56	2144636.64	Метод спутниковых геодезических измерений (определений)	Mt = 0.10	-
н177У	434383.56	2144627.20	Метод спутниковых геодезических измерений (определений)	Mt = 0.10	-
н178У	434382.70	2144622.95	Метод спутниковых геодезических измерений (определений)	Mt = 0.10	-
н179У	434380.06	2144616.47	Метод спутниковых геодезических измерений (определений)	Mt = 0.10	-
н180У	434380.68	2144616.13	Метод спутниковых геодезических измерений (определений)	Mt = 0.10	-

1. Сведения о характерных точках границ образуемых земельных участков **:ЗУ18 :**

обозначение земельного участка

Система координат МСК-47, зона 2 **Зона № 2**

Обозначение характерных точек границ	Координаты, м		Метод определения координат	Формулы, примененные для расчета средней квадратической погрешности определения координат характерной точки границ (Mt), с подставленными в такие формулы значениями и итоговые (вычисленные) значения Mt, м	Описание закрепления точки
	X	Y			
1	2	3	4	5	6
н181У	434379.33	2144612.82	Метод спутниковых геодезических измерений (определений)	Mt = 0.10	-
н182У	434384.26	2144610.55	Метод спутниковых геодезических измерений (определений)	Mt = 0.10	-
н183У	434384.08	2144610.16	Метод спутниковых геодезических измерений (определений)	Mt = 0.10	-
н170У	434399.47	2144603.07	Метод спутниковых геодезических измерений (определений)	Mt = 0.10	-

2. Сведения о частях границ образуемых земельных участков: **:ЗУ18 :**

обозначение земельного участка

Обозначение части границ		Горизонтальное проложение (S), м	Описание прохождения части границ	Сведения о согласовании местоположения границ (согласовано/спорное)
от т.	до т.			
1	2	3	4	5
н170У	н171У	5.31	-	-
н171У	н172У	5.13	-	-
н172У	н169У	17.95	-	-
н169У	н168У	2.20	-	-
н168У	н167У	6.62	-	-
н167У	н166У	3.79	-	-
н166У	н165У	1.93	-	-
н165У	н164У	1.34	-	-
н164У	н173У	21.01	-	-
н173У	н174У	5.46	-	-
н174У	н175У	5.56	-	-
н175У	н176У	2.88	-	-

2. Сведения о частях границ образуемых земельных участков: **:ЗУ18 :**

обозначение земельного участка

Обозначение части границ		Горизонтальное проложение (S), м	Описание прохождения части границ	Сведения о согласовании местоположения границ (согласовано/спорное)
от т.	до т.			
1	2	3	4	5
н176У	н177У	10.25	-	-
н177У	н178У	4.34	-	-
н178У	н179У	7.00	-	-
н179У	н180У	0.71	-	-
н180У	н181У	3.57	-	-
н181У	н182У	5.43	-	-
н182У	н183У	0.43	-	-
н183У	н170У	16.94	-	-

3. Сведения о характеристиках образуемого земельного участка: **:ЗУ18 :**

обозначение земельного участка

№ п/п	Наименование характеристики земельного участка	Значение характеристики
1	2	3
1.	Адрес земельного участка	Российская Федерация, Ленинградская область, г.о Сосновоборский, город Сосновый Бор, улица Парковая, з/у 68
1.1.	Сведения о местоположении земельного участка (при отсутствии адреса) в структурированном в соответствии с федеральной информационной адресной системой виде	-
1.2.	Дополнительные сведения о местоположении земельного участка	-
2.	Категория земель	Земли населенных пунктов
3.	Вид (виды) разрешенного использования	Многоэтажная жилая застройка (высотная застройка)
3.1.	Дополнительные сведения об использовании земельного участка	-
4.	Реестровый номер границ территориальной зоны или в случае отсутствия такого реестрового номера ее индивидуальное обозначение (вид, тип, номер, индекс)	-
5.	Площадь земельного участка ± величина предельной погрешности определения (вычисления) площади (Р± ΔР), м2	1088 ± 12
6.	Формула, примененная для вычисления предельной погрешности определения площади земельного участка, с подставленными значениями и итоговые (вычисленные) значения (ΔР), м2	ΔР=3.5*Mt*√P=3.5*0.10*√1088=12
7.	Предельные минимальный и максимальный размеры земельного участка (Рмин и Рмакс), м2	- -
8.	Кадастровый или иной государственный учетный номер (инвентарный) объекта недвижимости, расположенного на образуемом земельном участке	47:15:0000000:25778 47:15:0106005:1349
9.	Кадастровые номера исходных земельных участков	-

3. Сведения о характеристиках образуемого земельного участка:		:ЗУ18 : обозначение земельного участка
№ п/п	**Наименование характеристики земельного участка**	**Значение характеристики**
1	**2**	**3**
9.1.	Кадастровый номер входящего в состав земельного участка, представляющего собой единое землепользование (номер контура многоконтурного земельного участка), преобразование которого осуществляется	-
9.2.	Кадастровые номера земельных участков, исключаемых из состава измененного (исходного) земельного участка, представляющего собой единое землепользование	-
9.3.	Кадастровый или иной государственный учетный номер (инвентарный) объекта недвижимости, расположенного на измененном земельном участке	-
10.	Условный номер земельного участка	-
11.	Учетный номер проекта межевания территории	-
12.	Дополнительные сведения об образовании земельного участка	Земельный участок образован из земель неразграниченной государственной собственности
13.	Сведения о земельных участках (землях общего пользования, территории общего пользования), посредством которых обеспечивается доступ	47:15:0106005:ЗУ42
14.	Иные сведения	-

4. Пояснения к сведениям об образуемом земельном участке:		:ЗУ18 : обозначение земельного участка
1.	-	

Сведения об образуемых земельных участках

1. Сведения о характерных точках границ образуемых земельных участков

:ЗУ19 :

обозначение земельного участка

Система координат МСК-47, зона 2 **Зона № 2**

Обозначение характерных точек границ	Координаты, м		Метод определения координат	Формулы, примененные для расчета средней квадратической погрешности определения координат характерной точки границ (Mt), с подставленными в такие формулы значениями и итоговые (вычисленные) значения Mt, м	Описание закрепления точки
	X	Y			
1	2	3	4	5	6
				-	
н184У	434367.91	2144592.30	Метод спутниковых геодезических измерений (определений)	Mt = 0.10	-
н185У	434368.48	2144590.41	Метод спутниковых геодезических измерений (определений)	Mt = 0.10	-
н186У	434374.31	2144592.69	Метод спутниковых геодезических измерений (определений)	Mt = 0.10	-
н187У	434377.11	2144595.82	Метод спутниковых геодезических измерений (определений)	Mt = 0.10	-
н183У	434384.08	2144610.16	Метод спутниковых геодезических измерений (определений)	Mt = 0.10	-
н182У	434384.26	2144610.55	Метод спутниковых геодезических измерений (определений)	Mt = 0.10	-
н181У	434379.33	2144612.82	Метод спутниковых геодезических измерений (определений)	Mt = 0.10	-
н180У	434380.68	2144616.13	Метод спутниковых геодезических измерений (определений)	Mt = 0.10	-

1. Сведения о характерных точках границ образуемых земельных участков	:ЗУ19 : обозначение земельного участка

Система координат МСК-47, зона 2 **Зона № 2**

Обозначение характерных точек границ	Координаты, м		Метод определения координат	Формулы, примененные для расчета средней квадратической погрешности определения координат характерной точки границ (Mt), с подставленными в такие формулы значениями и итоговые (вычисленные) значения Mt, м	Описание закрепления точки
	X	Y			
1	2	3	4	5	6
н179У	434380.06	2144616.47	Метод спутниковых геодезических измерений (определений)	Mt = 0.10	-
н178У	434382.70	2144622.95	Метод спутниковых геодезических измерений (определений)	Mt = 0.10	-
н188У	434375.31	2144626.16	Метод спутниковых геодезических измерений (определений)	Mt = 0.10	-
н189У	434376.03	2144627.71	Метод спутниковых геодезических измерений (определений)	Mt = 0.10	-
н190У	434364.01	2144632.84	Метод спутниковых геодезических измерений (определений)	Mt = 0.10	-
н191У	434360.09	2144630.08	Метод спутниковых геодезических измерений (определений)	Mt = 0.10	-
н192У	434357.11	2144624.35	Метод спутниковых геодезических измерений (определений)	Mt = 0.10	-
н193У	434354.64	2144623.83	Метод спутниковых геодезических измерений (определений)	Mt = 0.10	-
н194У	434350.51	2144614.43	Метод спутниковых геодезических измерений (определений)	Mt = 0.10	-

1. Сведения о характерных точках границ образуемых земельных участков **:ЗУ19 :**

обозначение земельного участка

Система координат МСК-47, зона 2 **Зона № 2**

Обозначение характерных точек границ	Координаты, м		Метод определения координат	Формулы, примененные для расчета средней квадратической погрешности определения координат характерной точки границ (Mt), с подставленными в такие формулы значениями и итоговые (вычисленные) значения Mt, м	Описание закрепления точки
	X	Y			
1	2	3	4	5	6
н195У	434350.57	2144613.16	Метод спутниковых геодезических измерений (определений)	Mt = 0.10	-
н196У	434351.06	2144610.65	Метод спутниковых геодезических измерений (определений)	Mt = 0.10	-
н197У	434350.07	2144608.50	Метод спутниковых геодезических измерений (определений)	Mt = 0.10	-
н198У	434349.83	2144606.96	Метод спутниковых геодезических измерений (определений)	Mt = 0.10	-
н199У	434352.36	2144599.65	Метод спутниковых геодезических измерений (определений)	Mt = 0.10	-
н200У	434353.49	2144598.43	Метод спутниковых геодезических измерений (определений)	Mt = 0.10	-
н184У	434367.91	2144592.30	Метод спутниковых геодезических измерений (определений)	Mt = 0.10	-

2. Сведения о частях границ образуемых земельных участков: **:ЗУ19 :**

обозначение земельного участка

Обозначение части границ		Горизонтальное проложение (S), м	Описание прохождения части границ	Сведения о согласовании местоположения границ (согласовано/спорное)
от т.	до т.			
1	2	3	4	5
н184У	н185У	1.97	-	-
н185У	н186У	6.26	-	-

2. Сведения о частях границ образуемых земельных участков: **:ЗУ19 :**

обозначение земельного участка

Обозначение части границ		Горизонтальное проложение (S), м	Описание прохождения части границ	Сведения о согласовании местоположения границ (согласовано/спорное)
от т.	до т.			
1	2	3	4	5
н186У	н187У	4.20	-	-
н187У	н183У	15.94	-	-
н183У	н182У	0.43	-	-
н182У	н181У	5.43	-	-
н181У	н180У	3.57	-	-
н180У	н179У	0.71	-	-
н179У	н178У	7.00	-	-
н178У	н188У	8.06	-	-
н188У	н189У	1.71	-	-
н189У	н190У	13.07	-	-
н190У	н191У	4.79	-	-
н191У	н192У	6.46	-	-
н192У	н193У	2.52	-	-
н193У	н194У	10.27	-	-
н194У	н195У	1.27	-	-
н195У	н196У	2.56	-	-
н196У	н197У	2.37	-	-
н197У	н198У	1.56	-	-
н198У	н199У	7.74	-	-
н199У	н200У	1.66	-	-
н200У	н184У	15.67	-	-

3. Сведения о характеристиках образуемого земельного участка: **:ЗУ19 :**

обозначение земельного участка

№ п/п	Наименование характеристики земельного участка	Значение характеристики
1	2	3
1.	Адрес земельного участка	Российская Федерация, Ленинградская область, г.о Сосновоборский, город Сосновый Бор, улица Парковая, з/у 70
1.1.	Сведения о местоположении земельного участка (при отсутствии адреса) в структурированном в соответствии с федеральной информационной адресной системой виде	-
1.2.	Дополнительные сведения о местоположении земельного участка	-
2.	Категория земель	Земли населенных пунктов
3.	Вид (виды) разрешенного использования	Многоэтажная жилая застройка (высотная застройка)
3.1.	Дополнительные сведения об использовании земельного участка	-

3. Сведения о характеристиках образуемого земельного участка:		:ЗУ19 : обозначение земельного участка
№ п/п	Наименование характеристики земельного участка	Значение характеристики
1	2	3
4.	Реестровый номер границ территориальной зоны или в случае отсутствия такого реестрового номера ее индивидуальное обозначение (вид, тип, номер, индекс)	-
5.	Площадь земельного участка ± величина предельной погрешности определения (вычисления) площади (Р± ΔР), м2	977 ± 11
6.	Формула, примененная для вычисления предельной погрешности определения площади земельного участка, с подставленными значениями и итоговые (вычисленные) значения (ΔР), м2	ΔР=3.5*Mt*√P=3.5*0.10*√977=11
7.	Предельные минимальный и максимальный размеры земельного участка (Рмин и Рмакс), м2	- -
8.	Кадастровый или иной государственный учетный номер (инвентарный) объекта недвижимости, расположенного на образуемом земельном участке	47:15:0106005:129 47:15:0106005:1341 47:15:0106005:1349
9.	Кадастровые номера исходных земельных участков	-
9.1.	Кадастровый номер входящего в состав земельного участка, представляющего собой единое землепользование (номер контура многоконтурного земельного участка), преобразование которого осуществляется	-
9.2.	Кадастровые номера земельных участков, исключаемых из состава измененного (исходного) земельного участка, представляющего собой единое землепользование	-
9.3.	Кадастровый или иной государственный учетный номер (инвентарный) объекта недвижимости, расположенного на измененном земельном участке	-
10.	Условный номер земельного участка	-
11.	Учетный номер проекта межевания территории	-
12.	Дополнительные сведения об образовании земельного участка	Земельный участок образован из земель неразграниченной государственной собственности
13.	Сведения о земельных участках (землях общего пользования, территории общего пользования), посредством которых обеспечивается доступ	47:15:0106005:ЗУ42
14.	Иные сведения	-

4. Пояснения к сведениям об образуемом земельном участке:		:ЗУ19 : обозначение земельного участка
1.	-	

Сведения об образуемых земельных участках

1. Сведения о характерных точках границ образуемых земельных участков

:ЗУ20 :

обозначение земельного участка

Система координат МСК-47, зона 2 **Зона № 2**

Обозначение характерных точек границ	Координаты, м		Метод определения координат	Формулы, примененные для расчета средней квадратической погрешности определения координат характерной точки границ (Mt), с подставленными в такие формулы значениями и итоговые (вычисленные) значения Mt, м	Описание закрепления точки
	X	Y			
1	2	3	4	5	6
				-	
н201У	434452.44	2144720.66	Метод спутниковых геодезических измерений (определений)	Mt = 0.10	-
н202У	434453.05	2144725.22	Метод спутниковых геодезических измерений (определений)	Mt = 0.10	-
н203У	434452.50	2144728.69	Метод спутниковых геодезических измерений (определений)	Mt = 0.10	-
н204У	434450.43	2144730.57	Метод спутниковых геодезических измерений (определений)	Mt = 0.10	-
н205У	434436.90	2144737.06	Метод спутниковых геодезических измерений (определений)	Mt = 0.10	-
н206У	434433.09	2144737.78	Метод спутниковых геодезических измерений (определений)	Mt = 0.10	-
н207У	434430.65	2144737.82	Метод спутниковых геодезических измерений (определений)	Mt = 0.10	-
н208У	434428.06	2144736.58	Метод спутниковых геодезических измерений (определений)	Mt = 0.10	-

1. Сведения о характерных точках границ образуемых земельных участков	:ЗУ20 : обозначение земельного участка

Система координат МСК-47, зона 2 **Зона № 2**

Обозначение характерных точек границ	Координаты, м		Метод определения координат	Формулы, примененные для расчета средней квадратической погрешности определения координат характерной точки границ (Mt), с подставленными в такие формулы значениями и итоговые (вычисленные) значения Mt, м	Описание закрепления точки
	X	Y			
1	2	3	4	5	6
н209У	434426.61	2144734.50	Метод спутниковых геодезических измерений (определений)	Mt = 0.10	-
н210У	434418.55	2144716.43	Метод спутниковых геодезических измерений (определений)	Mt = 0.10	-
н211У	434415.22	2144711.22	Метод спутниковых геодезических измерений (определений)	Mt = 0.10	-
н212У	434409.64	2144706.59	Метод спутниковых геодезических измерений (определений)	Mt = 0.10	-
н213У	434374.29	2144693.00	Метод спутниковых геодезических измерений (определений)	Mt = 0.10	-
н214У	434366.32	2144696.87	Метод спутниковых геодезических измерений (определений)	Mt = 0.10	-
н215У	434352.26	2144733.93	Метод спутниковых геодезических измерений (определений)	Mt = 0.10	-
н216У	434349.09	2144737.64	Метод спутниковых геодезических измерений (определений)	Mt = 0.10	-
н217У	434346.88	2144738.86	Метод спутниковых геодезических измерений (определений)	Mt = 0.10	-

1. Сведения о характерных точках границ образуемых земельных участков	:ЗУ20 : обозначение земельного участка
Система координат МСК-47, зона 2	**Зона № 2**

Обозначение характерных точек границ	Координаты, м		Метод определения координат	Формулы, примененные для расчета средней квадратической погрешности определения координат характерной точки границ (Mt), с подставленными в такие формулы значениями и итоговые (вычисленные) значения Mt, м	Описание закрепления точки
	X	Y			
1	2	3	4	5	6
н218У	434343.13	2144738.88	Метод спутниковых геодезических измерений (определений)	Mt = 0.10	-
н219У	434321.47	2144730.63	Метод спутниковых геодезических измерений (определений)	Mt = 0.10	-
н220У	434318.92	2144728.50	Метод спутниковых геодезических измерений (определений)	Mt = 0.10	-
н221У	434317.31	2144725.27	Метод спутниковых геодезических измерений (определений)	Mt = 0.10	-
н222У	434317.42	2144721.01	Метод спутниковых геодезических измерений (определений)	Mt = 0.10	-
н223У	434329.23	2144690.00	Метод спутниковых геодезических измерений (определений)	Mt = 0.10	-
н224У	434334.15	2144687.98	Метод спутниковых геодезических измерений (определений)	Mt = 0.10	-
н225У	434338.70	2144676.18	Метод спутниковых геодезических измерений (определений)	Mt = 0.10	-
н226У	434336.55	2144670.54	Метод спутниковых геодезических измерений (определений)	Mt = 0.10	-

1. Сведения о характерных точках границ образуемых земельных участков	:ЗУ20 : обозначение земельного участка

Система координат МСК-47, зона 2 **Зона № 2**

Обозначение характерных точек границ	Координаты, м		Метод определения координат	Формулы, примененные для расчета средней квадратической погрешности определения координат характерной точки границ (Mt), с подставленными в такие формулы значениями и итоговые (вычисленные) значения Mt, м	Описание закрепления точки
	X	Y			
1	2	3	4	5	6
н227У	434344.53	2144650.14	Метод спутниковых геодезических измерений (определений)	Mt = 0.10	-
н228У	434347.44	2144646.73	Метод спутниковых геодезических измерений (определений)	Mt = 0.10	-
н229У	434350.97	2144644.75	Метод спутниковых геодезических измерений (определений)	Mt = 0.10	-
н230У	434355.56	2144644.83	Метод спутниковых геодезических измерений (определений)	Mt = 0.10	-
н231У	434420.17	2144669.65	Метод спутниковых геодезических измерений (определений)	Mt = 0.10	-
н232У	434427.56	2144675.00	Метод спутниковых геодезических измерений (определений)	Mt = 0.10	-
н233У	434439.40	2144691.38	Метод спутниковых геодезических измерений (определений)	Mt = 0.10	-
н234У	434441.31	2144694.76	Метод спутниковых геодезических измерений (определений)	Mt = 0.10	-
н201У	434452.44	2144720.66	Метод спутниковых геодезических измерений (определений)	Mt = 0.10	-

2. Сведения о частях границ образуемых земельных участков: **:ЗУ20 :**

обозначение земельного участка

Обозначение части границ		Горизонтальное проложение (S), м	Описание прохождения части границ	Сведения о согласовании местоположения границ (согласовано/спорное)
от т.	до т.			
1	2	3	4	5
н201У	н202У	4.60	-	-
н202У	н203У	3.51	-	-
н203У	н204У	2.80	-	-
н204У	н205У	15.01	-	-
н205У	н206У	3.88	-	-
н206У	н207У	2.44	-	-
н207У	н208У	2.87	-	-
н208У	н209У	2.54	-	-
н209У	н210У	19.79	-	-
н210У	н211У	6.18	-	-
н211У	н212У	7.25	-	-
н212У	н213У	37.87	-	-
н213У	н214У	8.86	-	-
н214У	н215У	39.64	-	-
н215У	н216У	4.88	-	-
н216У	н217У	2.52	-	-
н217У	н218У	3.75	-	-
н218У	н219У	23.18	-	-
н219У	н220У	3.32	-	-
н220У	н221У	3.61	-	-
н221У	н222У	4.26	-	-
н222У	н223У	33.18	-	-
н223У	н224У	5.32	-	-
н224У	н225У	12.65	-	-
н225У	н226У	6.04	-	-
н226У	н227У	21.91	-	-
н227У	н228У	4.48	-	-
н228У	н229У	4.05	-	-
н229У	н230У	4.59	-	-
н230У	н231У	69.21	-	-
н231У	н232У	9.12	-	-
н232У	н233У	20.21	-	-
н233У	н234У	3.88	-	-
н234У	н201У	28.19	-	-

3. Сведения о характеристиках образуемого земельного участка:		:ЗУ20 : обозначение земельного участка
№ п/п	**Наименование характеристики земельного участка**	**Значение характеристики**
1	**2**	**3**
1.	Адрес земельного участка	Российская Федерация, Ленинградская область, г.о Сосновоборский, город Сосновый Бор, улица Парковая, з/у 72
1.1.	Сведения о местоположении земельного участка (при отсутствии адреса) в структурированном в соответствии с федеральной информационной адресной системой виде	-
1.2.	Дополнительные сведения о местоположении земельного участка	-
2.	Категория земель	Земли населенных пунктов
3.	Вид (виды) разрешенного использования	Среднеэтажная жилая застройка
3.1.	Дополнительные сведения об использовании земельного участка	-
4.	Реестровый номер границ территориальной зоны или в случае отсутствия такого реестрового номера ее индивидуальное обозначение (вид, тип, номер, индекс)	-
5.	Площадь земельного участка ± величина предельной погрешности определения (вычисления) площади (Р± ΔР), м2	6604 ± 28
6.	Формула, примененная для вычисления предельной погрешности определения площади земельного участка, с подставленными значениями и итоговые (вычисленные) значения (ΔР), м2	ΔР=3.5*Mt*√P=3.5*0.10*√6604=28
7.	Предельные минимальный и максимальный размеры земельного участка (Рмин и Рмакс), м2	- -
8.	Кадастровый или иной государственный учетный номер (инвентарный) объекта недвижимости, расположенного на образуемом земельном участке	47:15:0106005:118 47:15:0106005:1340 47:15:0106005:1349
9.	Кадастровые номера исходных земельных участков	-
9.1.	Кадастровый номер входящего в состав земельного участка, представляющего собой единое землепользование (номер контура многоконтурного земельного участка), преобразование которого осуществляется	-
9.2.	Кадастровые номера земельных участков, исключаемых из состава измененного (исходного) земельного участка, представляющего собой единое землепользование	-
9.3.	Кадастровый или иной государственный учетный номер (инвентарный) объекта недвижимости, расположенного на измененном земельном участке	-
10.	Условный номер земельного участка	-
11.	Учетный номер проекта межевания территории	-
12.	Дополнительные сведения об образовании земельного участка	Земельный участок образован из земель неразграниченной государственной собственности
13.	Сведения о земельных участках (землях общего пользования, территории общего пользования), посредством которых обеспечивается доступ	47:15:0106005:ЗУ42
14.	Иные сведения	-

4. Пояснения к сведениям об образуемом земельном участке:	**:ЗУ20 :** обозначение земельного участка
1.	-

Сведения об образуемых земельных участках

1. Сведения о характерных точках границ образуемых земельных участков **:ЗУ21 :**

обозначение земельного участка

Система координат МСК-47, зона 2 **Зона № 2**

Обозначение характерных точек границ	Координаты, м		Метод определения координат	Формулы, примененные для расчета средней квадратической погрешности определения координат характерной точки границ (Mt), с подставленными в такие формулы значениями и итоговые (вычисленные) значения Mt, м	Описание закрепления точки
	X	Y			
1	2	3	4	5	6
				-	
н235У	434256.23	2145317.62	Метод спутниковых геодезических измерений (определений)	Mt = 0.10	-
н236У	434250.77	2145342.55	Метод спутниковых геодезических измерений (определений)	Mt = 0.10	-
н237У	434235.22	2145353.46	Метод спутниковых геодезических измерений (определений)	Mt = 0.10	-
н238У	434220.75	2145331.20	Метод спутниковых геодезических измерений (определений)	Mt = 0.10	-
н239У	434224.61	2145310.78	Метод спутниковых геодезических измерений (определений)	Mt = 0.10	-
н235У	434256.23	2145317.62	Метод спутниковых геодезических измерений (определений)	Mt = 0.10	-

2. Сведения о частях границ образуемых земельных участков: **:ЗУ21 :**

обозначение земельного участка

Обозначение части границ		Горизонтальное проложение (S), м	Описание прохождения части границ	Сведения о согласовании местоположения границ (согласовано/спорное)
от т.	до т.			
1	2	3	4	5
н235У	н236У	25.52	-	-
н236У	н237У	19.00	-	-

2. Сведения о частях границ образуемых земельных участков: **:ЗУ21 :**

обозначение земельного участка

Обозначение части границ		Горизонтальное проложение (S), м	Описание прохождения части границ	Сведения о согласовании местоположения границ (согласовано/спорное)
от т.	до т.			
1	2	3	4	5
н237У	н238У	26.55	-	-
н238У	н239У	20.78	-	-
н239У	н235У	32.35	-	-

3. Сведения о характеристиках образуемого земельного участка: **:ЗУ21 :**

обозначение земельного участка

№ п/п	Наименование характеристики земельного участка	Значение характеристики
1	2	3
1.	Адрес земельного участка	Российская Федерация, Ленинградская область, г.о Сосновоборский, город Сосновый Бор, проезд Липовский, з/у 1
1.1.	Сведения о местоположении земельного участка (при отсутствии адреса) в структурированном в соответствии с федеральной информационной адресной системой виде	-
1.2.	Дополнительные сведения о местоположении земельного участка	-
2.	Категория земель	Земли населенных пунктов
3.	Вид (виды) разрешенного использования	Среднеэтажная жилая застройка
3.1.	Дополнительные сведения об использовании земельного участка	-
4.	Реестровый номер границ территориальной зоны или в случае отсутствия такого реестрового номера ее индивидуальное обозначение (вид, тип, номер, индекс)	-
5.	Площадь земельного участка ± величина предельной погрешности определения (вычисления) площади (Р± ΔР), м2	993 ± 11
6.	Формула, примененная для вычисления предельной погрешности определения площади земельного участка, с подставленными значениями и итоговые (вычисленные) значения (ΔР), м2	ΔР=3.5*Mt*√P=3.5*0.10*√993=11
7.	Предельные минимальный и максимальный размеры земельного участка (Рмин и Рмакс), м2	- -
8.	Кадастровый или иной государственный учетный номер (инвентарный) объекта недвижимости, расположенного на образуемом земельном участке	47:15:0106005:1611
9.	Кадастровые номера исходных земельных участков	-
9.1.	Кадастровый номер входящего в состав земельного участка, представляющего собой единое землепользование (номер контура многоконтурного земельного участка), преобразование которого осуществляется	-
9.2.	Кадастровые номера земельных участков, исключаемых из состава измененного (исходного) земельного участка, представляющего собой единое землепользование	-

3. Сведения о характеристиках образуемого земельного участка:		**:ЗУ21 :** обозначение земельного участка
№ п/п	**Наименование характеристики земельного участка**	**Значение характеристики**
1	**2**	**3**
9.3.	Кадастровый или иной государственный учетный номер (инвентарный) объекта недвижимости, расположенного на измененном земельном участке	-
10.	Условный номер земельного участка	-
11.	Учетный номер проекта межевания территории	-
12.	Дополнительные сведения об образовании земельного участка	Земельный участок образован из земель неразграниченной государственной собственности
13.	Сведения о земельных участках (землях общего пользования, территории общего пользования), посредством которых обеспечивается доступ	47:15:0106005:ЗУ42
14.	Иные сведения	-

4. Пояснения к сведениям об образуемом земельном участке:		**:ЗУ21 :** обозначение земельного участка
1.	-	

Сведения об образуемых земельных участках

1. Сведения о характерных точках границ образуемых земельных участков

:ЗУ22 :

обозначение земельного участка

Система координат МСК-47, зона 2 **Зона № 2**

Обозначение характерных точек границ	Координаты, м		Метод определения координат	Формулы, примененные для расчета средней квадратической погрешности определения координат характерной точки границ (Mt), с подставленными в такие формулы значениями и итоговые (вычисленные) значения Mt, м	Описание закрепления точки
	X	Y			
1	2	3	4	5	6
				-	
н240У	434199.08	2145228.59	Метод спутниковых геодезических измерений (определений)	Mt = 0.10	-
н241У	434206.20	2145239.43	Метод спутниковых геодезических измерений (определений)	Mt = 0.10	-
н242У	434200.38	2145243.20	Метод спутниковых геодезических измерений (определений)	Mt = 0.10	-
н243У	434194.72	2145269.11	Метод спутниковых геодезических измерений (определений)	Mt = 0.10	-
н244У	434178.38	2145266.02	Метод спутниковых геодезических измерений (определений)	Mt = 0.10	-
н245У	434165.20	2145245.73	Метод спутниковых геодезических измерений (определений)	Mt = 0.10	-
н246У	434168.60	2145227.72	Метод спутниковых геодезических измерений (определений)	Mt = 0.10	-
н247У	434193.21	2145232.56	Метод спутниковых геодезических измерений (определений)	Mt = 0.10	-

1. Сведения о характерных точках границ образуемых земельных участков

:ЗУ22 :

обозначение земельного участка

Система координат МСК-47, зона 2 **Зона № 2**

Обозначение характерных точек границ	Координаты, м		Метод определения координат	Формулы, примененные для расчета средней квадратической погрешности определения координат характерной точки границ (Mt), с подставленными в такие формулы значениями и итоговые (вычисленные) значения Mt, м	Описание закрепления точки
	X	Y			
1	2	3	4	5	6
н240У	434199.08	2145228.59	Метод спутниковых геодезических измерений (определений)	Mt = 0.10	-

2. Сведения о частях границ образуемых земельных участков:

:ЗУ22 :

обозначение земельного участка

Обозначение части границ		Горизонтальное проложение (S), м	Описание прохождения части границ	Сведения о согласовании местоположения границ (согласовано/спорное)
от т.	до т.			
1	2	3	4	5
н240У	н241У	12.97	-	-
н241У	н242У	6.93	-	-
н242У	н243У	26.52	-	-
н243У	н244У	16.63	-	-
н244У	н245У	24.19	-	-
н245У	н246У	18.33	-	-
н246У	н247У	25.08	-	-
н247У	н240У	7.09	-	-

3. Сведения о характеристиках образуемого земельного участка:

:ЗУ22 :

обозначение земельного участка

№ п/п	Наименование характеристики земельного участка	Значение характеристики
1	2	3
1.	Адрес земельного участка	Российская Федерация, Ленинградская область, г.о Сосновоборский, город Сосновый Бор, проезд Липовский, з/у 3а
1.1.	Сведения о местоположении земельного участка (при отсутствии адреса) в структурированном в соответствии с федеральной информационной адресной системой виде	-
1.2.	Дополнительные сведения о местоположении земельного участка	-
2.	Категория земель	Земли населенных пунктов
3.	Вид (виды) разрешенного использования	Многоэтажная жилая застройка (высотная застройка)

3. Сведения о характеристиках образуемого земельного участка:		:ЗУ22 : обозначение земельного участка
№ п/п	**Наименование характеристики земельного участка**	**Значение характеристики**
1	**2**	**3**
3.1.	Дополнительные сведения об использовании земельного участка	-
4.	Реестровый номер границ территориальной зоны или в случае отсутствия такого реестрового номера ее индивидуальное обозначение (вид, тип, номер, индекс)	-
5.	Площадь земельного участка ± величина предельной погрешности определения (вычисления) площади (Р± ΔР), м2	1110 ± 12
6.	Формула, примененная для вычисления предельной погрешности определения площади земельного участка, с подставленными значениями и итоговые (вычисленные) значения (ΔР), м2	ΔР=3.5*Mt*√P=3.5*0.10*√1110=12
7.	Предельные минимальный и максимальный размеры земельного участка (Рмин и Рмакс), м2	- -
8.	Кадастровый или иной государственный учетный номер (инвентарный) объекта недвижимости, расположенного на образуемом земельном участке	47:15:0106005:1612 47:15:0106005:1349
9.	Кадастровые номера исходных земельных участков	-
9.1.	Кадастровый номер входящего в состав земельного участка, представляющего собой единое землепользование (номер контура многоконтурного земельного участка), преобразование которого осуществляется	-
9.2.	Кадастровые номера земельных участков, исключаемых из состава измененного (исходного) земельного участка, представляющего собой единое землепользование	-
9.3.	Кадастровый или иной государственный учетный номер (инвентарный) объекта недвижимости, расположенного на измененном земельном участке	-
10.	Условный номер земельного участка	-
11.	Учетный номер проекта межевания территории	-
12.	Дополнительные сведения об образовании земельного участка	Земельный участок образован из земель неразграниченной государственной собственности
13.	Сведения о земельных участках (землях общего пользования, территории общего пользования), посредством которых обеспечивается доступ	47:15:0106005:ЗУ42
14.	Иные сведения	-
4. Пояснения к сведениям об образуемом земельном участке:		**:ЗУ22 :** обозначение земельного участка
1.	-	

Сведения об образуемых земельных участках

1. Сведения о характерных точках границ образуемых земельных участков

:ЗУ23 :

обозначение земельного участка

Система координат МСК-47, зона 2 **Зона № 2**

Обозначение характерных точек границ	Координаты, м		Метод определения координат	Формулы, примененные для расчета средней квадратической погрешности определения координат характерной точки границ (Mt), с подставленными в такие формулы значениями и итоговые (вычисленные) значения Mt, м	Описание закрепления точки
	X	Y			
1	2	3	4	5	6
				-	
н248У	434205.56	2145167.83	Метод спутниковых геодезических измерений (определений)	Mt = 0.10	-
н249У	434208.69	2145170.57	Метод спутниковых геодезических измерений (определений)	Mt = 0.10	-
н250У	434210.46	2145174.59	Метод спутниковых геодезических измерений (определений)	Mt = 0.10	-
н240У	434199.08	2145228.59	Метод спутниковых геодезических измерений (определений)	Mt = 0.10	-
н247У	434193.21	2145232.56	Метод спутниковых геодезических измерений (определений)	Mt = 0.10	-
н246У	434168.60	2145227.72	Метод спутниковых геодезических измерений (определений)	Mt = 0.10	-
н251У	434175.51	2145191.16	Метод спутниковых геодезических измерений (определений)	Mt = 0.10	-
н252У	434141.06	2145184.64	Метод спутниковых геодезических измерений (определений)	Mt = 0.10	-

1. Сведения о характерных точках границ образуемых земельных участков

:ЗУ23 :

обозначение земельного участка

Система координат МСК-47, зона 2 **Зона № 2**

Обозначение характерных точек границ	Координаты, м		Метод определения координат	Формулы, примененные для расчета средней квадратической погрешности определения координат характерной точки границ (Mt), с подставленными в такие формулы значениями и итоговые (вычисленные) значения Mt, м	Описание закрепления точки
	X	Y			
1	2	3	4	5	6
н253У	434146.03	2145160.24	Метод спутниковых геодезических измерений (определений)	Mt = 0.10	-
н254У	434146.87	2145160.42	Метод спутниковых геодезических измерений (определений)	Mt = 0.10	-
н255У	434151.71	2145156.47	Метод спутниковых геодезических измерений (определений)	Mt = 0.10	-
н248У	434205.56	2145167.83	Метод спутниковых геодезических измерений (определений)	Mt = 0.10	-

2. Сведения о частях границ образуемых земельных участков:

:ЗУ23 :

обозначение земельного участка

Обозначение части границ		Горизонтальное проложение (S), м	Описание прохождения части границ	Сведения о согласовании местоположения границ (согласовано/спорное)
от т.	до т.			
1	2	3	4	5
н248У	н249У	4.16	-	-
н249У	н250У	4.39	-	-
н250У	н240У	55.19	-	-
н240У	н247У	7.09	-	-
н247У	н246У	25.08	-	-
н246У	н251У	37.21	-	-
н251У	н252У	35.06	-	-
н252У	н253У	24.90	-	-
н253У	н254У	0.86	-	-
н254У	н255У	6.25	-	-
н255У	н248У	55.04	-	-

3. Сведения о характеристиках образуемого земельного участка:		**:ЗУ23 :** обозначение земельного участка
№ п/п	**Наименование характеристики земельного участка**	**Значение характеристики**
1	**2**	**3**
1.	Адрес земельного участка	Российская Федерация, Ленинградская область, г.о Сосновоборский, город Сосновый Бор, проезд Липовский, з/у 5
1.1.	Сведения о местоположении земельного участка (при отсутствии адреса) в структурированном в соответствии с федеральной информационной адресной системой виде	-
1.2.	Дополнительные сведения о местоположении земельного участка	-
2.	Категория земель	Земли населенных пунктов
3.	Вид (виды) разрешенного использования	Среднеэтажная жилая застройка
3.1.	Дополнительные сведения об использовании земельного участка	-
4.	Реестровый номер границ территориальной зоны или в случае отсутствия такого реестрового номера ее индивидуальное обозначение (вид, тип, номер, индекс)	-
5.	Площадь земельного участка ± величина предельной погрешности определения (вычисления) площади (Р± ΔР), м2	3012 ± 19
6.	Формула, примененная для вычисления предельной погрешности определения площади земельного участка, с подставленными значениями и итоговые (вычисленные) значения (ΔР), м2	ΔР=3.5*Mt*√P=3.5*0.10*√3012=19
7.	Предельные минимальный и максимальный размеры земельного участка (Рмин и Рмакс), м2	- -
8.	Кадастровый или иной государственный учетный номер (инвентарный) объекта недвижимости, расположенного на образуемом земельном участке	47:15:0106005:98 47:15:0106005:1349
9.	Кадастровые номера исходных земельных участков	-
9.1.	Кадастровый номер входящего в состав земельного участка, представляющего собой единое землепользование (номер контура многоконтурного земельного участка), преобразование которого осуществляется	-
9.2.	Кадастровые номера земельных участков, исключаемых из состава измененного (исходного) земельного участка, представляющего собой единое землепользование	-
9.3.	Кадастровый или иной государственный учетный номер (инвентарный) объекта недвижимости, расположенного на измененном земельном участке	-
10.	Условный номер земельного участка	-
11.	Учетный номер проекта межевания территории	-
12.	Дополнительные сведения об образовании земельного участка	Земельный участок образован из земель неразграниченной государственной собственности
13.	Сведения о земельных участках (землях общего пользования, территории общего пользования), посредством которых обеспечивается доступ	47:15:0106005:ЗУ42
14.	Иные сведения	-

4. Пояснения к сведениям об образуемом земельном участке:	**:ЗУ23 :** обозначение земельного участка
1.	-

Сведения об образуемых земельных участках

1. Сведения о характерных точках границ образуемых земельных участков

:ЗУ24 :

обозначение земельного участка

Система координат МСК-47, зона 2 **Зона № 2**

Обозначение характерных точек границ	Координаты, м		Метод определения координат	Формулы, примененные для расчета средней квадратической погрешности определения координат характерной точки границ (Mt), с подставленными в такие формулы значениями и итоговые (вычисленные) значения Mt, м	Описание закрепления точки
	X	Y			
1	2	3	4	5	6
				-	
н256У	434175.92	2144987.54	Метод спутниковых геодезических измерений (определений)	Mt = 0.10	-
н257У	434179.78	2144989.54	Метод спутниковых геодезических измерений (определений)	Mt = 0.10	-
н258У	434182.84	2144992.15	Метод спутниковых геодезических измерений (определений)	Mt = 0.10	-
н259У	434184.20	2144993.91	Метод спутниковых геодезических измерений (определений)	Mt = 0.10	-
н260У	434195.32	2145018.93	Метод спутниковых геодезических измерений (определений)	Mt = 0.10	-
н261У	434195.81	2145023.12	Метод спутниковых геодезических измерений (определений)	Mt = 0.10	-
н262У	434194.97	2145028.01	Метод спутниковых геодезических измерений (определений)	Mt = 0.10	-
н263У	434181.28	2145022.95	Метод спутниковых геодезических измерений (определений)	Mt = 0.10	-

1. Сведения о характерных точках границ образуемых земельных участков	:ЗУ24 : обозначение земельного участка

Система координат МСК-47, зона 2 **Зона № 2**

Обозначение характерных точек границ	Координаты, м		Метод определения координат	Формулы, примененные для расчета средней квадратической погрешности определения координат характерной точки границ (Mt), с подставленными в такие формулы значениями и итоговые (вычисленные) значения Mt, м	Описание закрепления точки
	X	Y			
1	2	3	4	5	6
н264У	434172.68	2145019.77	Метод спутниковых геодезических измерений (определений)	Mt = 0.10	-
н265У	434171.38	2145018.52	Метод спутниковых геодезических измерений (определений)	Mt = 0.10	-
н266У	434155.96	2145025.78	Метод спутниковых геодезических измерений (определений)	Mt = 0.10	-
н267У	434150.75	2145018.52	Метод спутниковых геодезических измерений (определений)	Mt = 0.10	-
н268У	434167.70	2145010.67	Метод спутниковых геодезических измерений (определений)	Mt = 0.10	-
н269У	434167.85	2145009.00	Метод спутниковых геодезических измерений (определений)	Mt = 0.10	-
н270У	434172.75	2144996.27	Метод спутниковых геодезических измерений (определений)	Mt = 0.10	-
н256У	434175.92	2144987.54	Метод спутниковых геодезических измерений (определений)	Mt = 0.10	-

2. Сведения о частях границ образуемых земельных участков: **:ЗУ24 :**

обозначение земельного участка

Обозначение части границ		Горизонтальное проложение (S), м	Описание прохождения части границ	Сведения о согласовании местоположения границ (согласовано/спорное)
от т.	до т.			
1	2	3	4	5
н256У	н257У	4.35	-	-
н257У	н258У	4.02	-	-
н258У	н259У	2.22	-	-
н259У	н260У	27.38	-	-
н260У	н261У	4.22	-	-
н261У	н262У	4.96	-	-
н262У	н263У	14.60	-	-
н263У	н264У	9.17	-	-
н264У	н265У	1.80	-	-
н265У	н266У	17.04	-	-
н266У	н267У	8.94	-	-
н267У	н268У	18.68	-	-
н268У	н269У	1.68	-	-
н269У	н270У	13.64	-	-
н270У	н256У	9.29	-	-

3. Сведения о характеристиках образуемого земельного участка: **:ЗУ24 :**

обозначение земельного участка

№ п/п	Наименование характеристики земельного участка	Значение характеристики
1	2	3
1.	Адрес земельного участка	-
1.1.	Сведения о местоположении земельного участка (при отсутствии адреса) в структурированном в соответствии с федеральной информационной адресной системой виде	-
1.2.	Дополнительные сведения о местоположении земельного участка	-
2.	Категория земель	Земли населенных пунктов
3.	Вид (виды) разрешенного использования	Среднеэтажная жилая застройка
3.1.	Дополнительные сведения об использовании земельного участка	-
4.	Реестровый номер границ территориальной зоны или в случае отсутствия такого реестрового номера ее индивидуальное обозначение (вид, тип, номер, индекс)	-
5.	Площадь земельного участка ± величина предельной погрешности определения (вычисления) площади (Р± ΔР), м2	800 ± 10
6.	Формула, примененная для вычисления предельной погрешности определения площади земельного участка, с подставленными значениями и итоговые (вычисленные) значения (ΔР), м2	ΔР=3.5*Mt*√P=3.5*0.10*√800=10
7.	Предельные минимальный и максимальный размеры земельного участка (Рмин и Рмакс), м2	- -

3. Сведения о характеристиках образуемого земельного участка:		:ЗУ24 : обозначение земельного участка
№ п/п	**Наименование характеристики земельного участка**	**Значение характеристики**
1	**2**	**3**
8.	Кадастровый или иной государственный учетный номер (инвентарный) объекта недвижимости, расположенного на образуемом земельном участке	47:15:0106005:108 47:15:0106005:1349 47:15:0106005:1388
9.	Кадастровые номера исходных земельных участков	-
9.1.	Кадастровый номер входящего в состав земельного участка, представляющего собой единое землепользование (номер контура многоконтурного земельного участка), преобразование которого осуществляется	-
9.2.	Кадастровые номера земельных участков, исключаемых из состава измененного (исходного) земельного участка, представляющего собой единое землепользование	-
9.3.	Кадастровый или иной государственный учетный номер (инвентарный) объекта недвижимости, расположенного на измененном земельном участке	-
10.	Условный номер земельного участка	-
11.	Учетный номер проекта межевания территории	-
12.	Дополнительные сведения об образовании земельного участка	Земельный участок образован из земель неразграниченной государственной собственности
13.	Сведения о земельных участках (землях общего пользования, территории общего пользования), посредством которых обеспечивается доступ	47:15:0106005:ЗУ42
14.	Иные сведения	-

4. Пояснения к сведениям об образуемом земельном участке:		:ЗУ24 : обозначение земельного участка
1.	-	

Сведения об образуемых земельных участках

1. Сведения о характерных точках границ образуемых земельных участков

:ЗУ25 :

обозначение земельного участка

Система координат МСК-47, зона 2 **Зона № 2**

Обозначение характерных точек границ	Координаты, м		Метод определения координат	Формулы, примененные для расчета средней квадратической погрешности определения координат характерной точки границ (Mt), с подставленными в такие формулы значениями и итоговые (вычисленные) значения Mt, м	Описание закрепления точки
	X	Y			
1	2	3	4	5	6
				-	
н271У	434128.55	2144963.07	Метод спутниковых геодезических измерений (определений)	Mt = 0.10	-
н272У	434087.99	2145068.14	Метод спутниковых геодезических измерений (определений)	Mt = 0.10	-
н273У	434116.37	2145079.28	Метод спутниковых геодезических измерений (определений)	Mt = 0.10	-
н274У	434119.47	2145082.11	Метод спутниковых геодезических измерений (определений)	Mt = 0.10	-
н275У	434122.39	2145087.72	Метод спутниковых геодезических измерений (определений)	Mt = 0.10	-
н276У	434124.70	2145093.61	Метод спутниковых геодезических измерений (определений)	Mt = 0.10	-
н277У	434125.34	2145098.13	Метод спутниковых геодезических измерений (определений)	Mt = 0.10	-
н278У	434120.91	2145110.43	Метод спутниковых геодезических измерений (определений)	Mt = 0.10	-

1. Сведения о характерных точках границ образуемых земельных участков **:ЗУ25 :**

обозначение земельного участка

Система координат МСК-47, зона 2 **Зона № 2**

Обозначение характерных точек границ	Координаты, м		Метод определения координат	Формулы, примененные для расчета средней квадратической погрешности определения координат характерной точки границ (Mt), с подставленными в такие формулы значениями и итоговые (вычисленные) значения Mt, м	Описание закрепления точки
	X	Y			
1	2	3	4	5	6
н279У	434117.97	2145113.12	Метод спутниковых геодезических измерений (определений)	Mt = 0.10	-
н280У	434067.36	2145095.20	Метод спутниковых геодезических измерений (определений)	Mt = 0.10	-
н281У	434050.67	2145069.48	Метод спутниковых геодезических измерений (определений)	Mt = 0.10	-
н282У	434084.27	2144981.37	Метод спутниковых геодезических измерений (определений)	Mt = 0.10	-
н283У	434096.10	2144950.34	Метод спутниковых геодезических измерений (определений)	Mt = 0.10	-
н271У	434128.55	2144963.07	Метод спутниковых геодезических измерений (определений)	Mt = 0.10	-

2. Сведения о частях границ образуемых земельных участков: **:ЗУ25 :**

обозначение земельного участка

Обозначение части границ		Горизонтальное проложение (S), м	Описание прохождения части границ	Сведения о согласовании местоположения границ (согласовано/спорное)
от т.	до т.			
1	2	3	4	5
н271У	н272У	112.63	-	-
н272У	н273У	30.49	-	-
н273У	н274У	4.20	-	-
н274У	н275У	6.32	-	-
н275У	н276У	6.33	-	-

2. Сведения о частях границ образуемых земельных участков: **:ЗУ25 :**

обозначение земельного участка

Обозначение части границ		Горизонтальное проложение (S), м	Описание прохождения части границ	Сведения о согласовании местоположения границ (согласовано/спорное)
от т.	до т.			
1	2	3	4	5
н276У	н277У	4.57	-	-
н277У	н278У	13.07	-	-
н278У	н279У	3.98	-	-
н279У	н280У	53.69	-	-
н280У	н281У	30.66	-	-
н281У	н282У	94.30	-	-
н282У	н283У	33.21	-	-
н283У	н271У	34.86	-	-

3. Сведения о характеристиках образуемого земельного участка: **:ЗУ25 :**

обозначение земельного участка

№ п/п	Наименование характеристики земельного участка	Значение характеристики
1	2	3
1.	Адрес земельного участка	-
1.1.	Сведения о местоположении земельного участка (при отсутствии адреса) в структурированном в соответствии с федеральной информационной адресной системой виде	-
1.2.	Дополнительные сведения о местоположении земельного участка	-
2.	Категория земель	Земли населенных пунктов
3.	Вид (виды) разрешенного использования	Среднеэтажная жилая застройка
3.1.	Дополнительные сведения об использовании земельного участка	-
4.	Реестровый номер границ территориальной зоны или в случае отсутствия такого реестрового номера ее индивидуальное обозначение (вид, тип, номер, индекс)	-
5.	Площадь земельного участка ± величина предельной погрешности определения (вычисления) площади (Р± ΔР), м2	6163 ± 27
6.	Формула, примененная для вычисления предельной погрешности определения площади земельного участка, с подставленными значениями и итоговые (вычисленные) значения (ΔР), м2	ΔР=3.5*Mt*√P=3.5*0.10*√6163=27
7.	Предельные минимальный и максимальный размеры земельного участка (Рмин и Рмакс), м2	- -
8.	Кадастровый или иной государственный учетный номер (инвентарный) объекта недвижимости, расположенного на образуемом земельном участке	47:15:0106005:1234 47:15:0106005:1349
9.	Кадастровые номера исходных земельных участков	-
9.1.	Кадастровый номер входящего в состав земельного участка, представляющего собой единое землепользование (номер контура многоконтурного земельного участка), преобразование которого осуществляется	-

3. Сведения о характеристиках образуемого земельного участка:		:ЗУ25 : обозначение земельного участка
№ п/п	**Наименование характеристики земельного участка**	**Значение характеристики**
1	**2**	**3**
9.2.	Кадастровые номера земельных участков, исключаемых из состава измененного (исходного) земельного участка, представляющего собой единое землепользование	-
9.3.	Кадастровый или иной государственный учетный номер (инвентарный) объекта недвижимости, расположенного на измененном земельном участке	-
10.	Условный номер земельного участка	-
11.	Учетный номер проекта межевания территории	-
12.	Дополнительные сведения об образовании земельного участка	Земельный участок образован из земель неразграниченной государственной собственности
13.	Сведения о земельных участках (землях общего пользования, территории общего пользования), посредством которых обеспечивается доступ	47:15:0106005:ЗУ42
14.	Иные сведения	-

4. Пояснения к сведениям об образуемом земельном участке:		:ЗУ25 : обозначение земельного участка
1.	-	

Сведения об образуемых земельных участках

1. Сведения о характерных точках границ образуемых земельных участков

:ЗУ26 :

обозначение земельного участка

Система координат МСК-47, зона 2 **Зона № 2**

Обозначение характерных точек границ	Координаты, м		Метод определения координат	Формулы, примененные для расчета средней квадратической погрешности определения координат характерной точки границ (Mt), с подставленными в такие формулы значениями и итоговые (вычисленные) значения Mt, м	Описание закрепления точки
	X	Y			
1	2	3	4	5	6
				-	
н256У	434175.92	2144987.54	Метод спутниковых геодезических измерений (определений)	Mt = 0.10	-
н270У	434172.75	2144996.27	Метод спутниковых геодезических измерений (определений)	Mt = 0.10	-
н269У	434167.85	2145009.00	Метод спутниковых геодезических измерений (определений)	Mt = 0.10	-
н268У	434167.70	2145010.67	Метод спутниковых геодезических измерений (определений)	Mt = 0.10	-
н267У	434150.75	2145018.52	Метод спутниковых геодезических измерений (определений)	Mt = 0.10	-
н284У	434118.45	2145006.24	Метод спутниковых геодезических измерений (определений)	Mt = 0.10	-
н285У	434131.16	2144973.11	Метод спутниковых геодезических измерений (определений)	Mt = 0.10	-
н286У	434132.78	2144971.86	Метод спутниковых геодезических измерений (определений)	Mt = 0.10	-

1. Сведения о характерных точках границ образуемых земельных участков

:ЗУ26 :

обозначение земельного участка

Система координат МСК-47, зона 2 **Зона № 2**

Обозначение характерных точек границ	Координаты, м		Метод определения координат	Формулы, примененные для расчета средней квадратической погрешности определения координат характерной точки границ (Mt), с подставленными в такие формулы значениями и итоговые (вычисленные) значения Mt, м	Описание закрепления точки
	X	Y			
1	2	3	4	5	6
н287У	434135.58	2144971.96	Метод спутниковых геодезических измерений (определений)	Mt = 0.10	-
н256У	434175.92	2144987.54	Метод спутниковых геодезических измерений (определений)	Mt = 0.10	-

2. Сведения о частях границ образуемых земельных участков:

:ЗУ26 :

обозначение земельного участка

Обозначение части границ		Горизонтальное проложение (S), м	Описание прохождения части границ	Сведения о согласовании местоположения границ (согласовано/спорное)
от т.	до т.			
1	2	3	4	5
н256У	н270У	9.29	-	-
н270У	н269У	13.64	-	-
н269У	н268У	1.68	-	-
н268У	н267У	18.68	-	-
н267У	н284У	34.56	-	-
н284У	н285У	35.48	-	-
н285У	н286У	2.05	-	-
н286У	н287У	2.80	-	-
н287У	н256У	43.24	-	-

3. Сведения о характеристиках образуемого земельного участка:

:ЗУ26 :

обозначение земельного участка

№ п/п	Наименование характеристики земельного участка	Значение характеристики
1	2	3
1.	Адрес земельного участка	Российская Федерация, Ленинградская область, г.о Сосновоборский, город Сосновый Бор, проспект Героев, з/у 33
1.1.	Сведения о местоположении земельного участка (при отсутствии адреса) в структурированном в соответствии с федеральной информационной адресной системой виде	-

3. Сведения о характеристиках образуемого земельного участка:		:ЗУ26 : обозначение земельного участка
№ п/п	**Наименование характеристики земельного участка**	**Значение характеристики**
1	**2**	**3**
1.2.	Дополнительные сведения о местоположении земельного участка	-
2.	Категория земель	Земли населенных пунктов
3.	Вид (виды) разрешенного использования	Среднеэтажная жилая застройка
3.1.	Дополнительные сведения об использовании земельного участка	-
4.	Реестровый номер границ территориальной зоны или в случае отсутствия такого реестрового номера ее индивидуальное обозначение (вид, тип, номер, индекс)	-
5.	Площадь земельного участка ± величина предельной погрешности определения (вычисления) площади (Р± ΔР), м2	1707 ± 14
6.	Формула, примененная для вычисления предельной погрешности определения площади земельного участка, с подставленными значениями и итоговые (вычисленные) значения (ΔР), м2	ΔР=3.5*Mt*√P=3.5*0.10*√1707=14
7.	Предельные минимальный и максимальный размеры земельного участка (Рмин и Рмакс), м2	- -
8.	Кадастровый или иной государственный учетный номер (инвентарный) объекта недвижимости, расположенного на образуемом земельном участке	47:14:0000000:7853 47:15:0106005:1349 47:15:0106005:1388
9.	Кадастровые номера исходных земельных участков	-
9.1.	Кадастровый номер входящего в состав земельного участка, представляющего собой единое землепользование (номер контура многоконтурного земельного участка), преобразование которого осуществляется	-
9.2.	Кадастровые номера земельных участков, исключаемых из состава измененного (исходного) земельного участка, представляющего собой единое землепользование	-
9.3.	Кадастровый или иной государственный учетный номер (инвентарный) объекта недвижимости, расположенного на измененном земельном участке	-
10.	Условный номер земельного участка	-
11.	Учетный номер проекта межевания территории	-
12.	Дополнительные сведения об образовании земельного участка	Земельный участок образован из земель неразграниченной государственной собственности
13.	Сведения о земельных участках (землях общего пользования, территории общего пользования), посредством которых обеспечивается доступ	47:15:0106005:ЗУ42
14.	Иные сведения	-

4. Пояснения к сведениям об образуемом земельном участке:		:ЗУ26 : обозначение земельного участка
1.	-	

Сведения об образуемых земельных участках

1. Сведения о характерных точках границ образуемых земельных участков

:ЗУ27 :

обозначение земельного участка

Система координат МСК-47, зона 2 **Зона № 2**

Обозначение характерных точек границ	Координаты, м		Метод определения координат	Формулы, примененные для расчета средней квадратической погрешности определения координат характерной точки границ (Mt), с подставленными в такие формулы значениями и итоговые (вычисленные) значения Mt, м	Описание закрепления точки
	X	Y			
1	2	3	4	5	6
				-	
н262У	434194.97	2145028.01	Метод спутниковых геодезических измерений (определений)	Mt = 0.10	-
н288У	434162.52	2145112.06	Метод спутниковых геодезических измерений (определений)	Mt = 0.10	-
н289У	434159.81	2145115.46	Метод спутниковых геодезических измерений (определений)	Mt = 0.10	-
н290У	434156.58	2145117.25	Метод спутниковых геодезических измерений (определений)	Mt = 0.10	-
н291У	434152.87	2145117.28	Метод спутниковых геодезических измерений (определений)	Mt = 0.10	-
н292У	434135.14	2145110.62	Метод спутниковых геодезических измерений (определений)	Mt = 0.10	-
н293У	434132.16	2145106.99	Метод спутниковых геодезических измерений (определений)	Mt = 0.10	-
н294У	434131.69	2145103.31	Метод спутниковых геодезических измерений (определений)	Mt = 0.10	-

1. Сведения о характерных точках границ образуемых земельных участков	:ЗУ27 : обозначение земельного участка

Система координат МСК-47, зона 2 **Зона № 2**

Обозначение характерных точек границ	Координаты, м		Метод определения координат	Формулы, примененные для расчета средней квадратической погрешности определения координат характерной точки границ (Mt), с подставленными в такие формулы значениями и итоговые (вычисленные) значения Mt, м	Описание закрепления точки
	X	Y			
1	2	3	4	5	6
н295У	434141.30	2145077.67	Метод спутниковых геодезических измерений (определений)	Mt = 0.10	-
н296У	434136.90	2145075.93	Метод спутниковых геодезических измерений (определений)	Mt = 0.10	-
н297У	434137.20	2145075.15	Метод спутниковых геодезических измерений (определений)	Mt = 0.10	-
н266У	434155.96	2145025.78	Метод спутниковых геодезических измерений (определений)	Mt = 0.10	-
н265У	434171.38	2145018.52	Метод спутниковых геодезических измерений (определений)	Mt = 0.10	-
н264У	434172.68	2145019.77	Метод спутниковых геодезических измерений (определений)	Mt = 0.10	-
н263У	434181.28	2145022.95	Метод спутниковых геодезических измерений (определений)	Mt = 0.10	-
н262У	434194.97	2145028.01	Метод спутниковых геодезических измерений (определений)	Mt = 0.10	-

2. Сведения о частях границ образуемых земельных участков: **:ЗУ27 :**

обозначение земельного участка

Обозначение части границ		Горизонтальное проложение (S), м	Описание прохождения части границ	Сведения о согласовании местоположения границ (согласовано/спорное)
от т.	до т.			
1	2	3	4	5
н262У	н288У	90.10	-	-
н288У	н289У	4.35	-	-
н289У	н290У	3.69	-	-
н290У	н291У	3.71	-	-
н291У	н292У	18.94	-	-
н292У	н293У	4.70	-	-
н293У	н294У	3.71	-	-
н294У	н295У	27.38	-	-
н295У	н296У	4.73	-	-
н296У	н297У	0.84	-	-
н297У	н266У	52.81	-	-
н266У	н265У	17.04	-	-
н265У	н264У	1.80	-	-
н264У	н263У	9.17	-	-
н263У	н262У	14.60	-	-

3. Сведения о характеристиках образуемого земельного участка: **:ЗУ27 :**

обозначение земельного участка

№ п/п	Наименование характеристики земельного участка	Значение характеристики
1	2	3
1.	Адрес земельного участка	-
1.1.	Сведения о местоположении земельного участка (при отсутствии адреса) в структурированном в соответствии с федеральной информационной адресной системой виде	-
1.2.	Дополнительные сведения о местоположении земельного участка	-
2.	Категория земель	Земли населенных пунктов
3.	Вид (виды) разрешенного использования	Среднеэтажная жилая застройка
3.1.	Дополнительные сведения об использовании земельного участка	-
4.	Реестровый номер границ территориальной зоны или в случае отсутствия такого реестрового номера ее индивидуальное обозначение (вид, тип, номер, индекс)	-
5.	Площадь земельного участка ± величина предельной погрешности определения (вычисления) площади (Р± ΔР), м2	3386 ± 20
6.	Формула, примененная для вычисления предельной погрешности определения площади земельного участка, с подставленными значениями и итоговые (вычисленные) значения (ΔР), м2	$\Delta P=3.5*Mt*\sqrt{P}=3.5*0.10*\sqrt{3386}=20$
7.	Предельные минимальный и максимальный размеры земельного участка (Рмин и Рмакс), м2	- -

3. Сведения о характеристиках образуемого земельного участка:		:ЗУ27 : обозначение земельного участка
№ п/п	**Наименование характеристики земельного участка**	**Значение характеристики**
1	**2**	**3**
8.	Кадастровый или иной государственный учетный номер (инвентарный) объекта недвижимости, расположенного на образуемом земельном участке	47:15:0000000:1083 47:15:0106005:1349
9.	Кадастровые номера исходных земельных участков	-
9.1.	Кадастровый номер входящего в состав земельного участка, представляющего собой единое землепользование (номер контура многоконтурного земельного участка), преобразование которого осуществляется	-
9.2.	Кадастровые номера земельных участков, исключаемых из состава измененного (исходного) земельного участка, представляющего собой единое землепользование	-
9.3.	Кадастровый или иной государственный учетный номер (инвентарный) объекта недвижимости, расположенного на измененном земельном участке	-
10.	Условный номер земельного участка	-
11.	Учетный номер проекта межевания территории	-
12.	Дополнительные сведения об образовании земельного участка	Земельный участок образован из земель неразграниченной государственной собственности
13.	Сведения о земельных участках (землях общего пользования, территории общего пользования), посредством которых обеспечивается доступ	47:15:0106005:ЗУ42
14.	Иные сведения	-

4. Пояснения к сведениям об образуемом земельном участке:		:ЗУ27 : обозначение земельного участка
1.	-	

Сведения об образуемых земельных участках

1. Сведения о характерных точках границ образуемых земельных участков

:ЗУ28 :

обозначение земельного участка

Система координат МСК-47, зона 2 **Зона № 2**

Обозначение характерных точек границ	Координаты, м		Метод определения координат	Формулы, примененные для расчета средней квадратической погрешности определения координат характерной точки границ (Mt), с подставленными в такие формулы значениями и итоговые (вычисленные) значения Mt, м	Описание закрепления точки
	X	Y			
1	2	3	4	5	6
				-	
н298У	434197.40	2144777.19	Метод спутниковых геодезических измерений (определений)	Mt = 0.10	-
н299У	434197.09	2144780.82	Метод спутниковых геодезических измерений (определений)	Mt = 0.10	-
н300У	434143.82	2144922.89	Метод спутниковых геодезических измерений (определений)	Mt = 0.10	-
н301У	434111.37	2144910.29	Метод спутниковых геодезических измерений (определений)	Mt = 0.10	-
н302У	434116.46	2144895.30	Метод спутниковых геодезических измерений (определений)	Mt = 0.10	-
н303У	434123.85	2144879.14	Метод спутниковых геодезических измерений (определений)	Mt = 0.10	-
н304У	434167.76	2144765.49	Метод спутниковых геодезических измерений (определений)	Mt = 0.10	-
н298У	434197.40	2144777.19	Метод спутниковых геодезических измерений (определений)	Mt = 0.10	-

2. Сведения о частях границ образуемых земельных участков: **:ЗУ28 :**

обозначение земельного участка

Обозначение части границ		Горизонтальное проложение (S), м	Описание прохождения части границ	Сведения о согласовании местоположения границ (согласовано/спорное)
от т.	до т.			
1	2	3	4	5
н298У	н299У	3.64	-	-
н299У	н300У	151.73	-	-
н300У	н301У	34.81	-	-
н301У	н302У	15.83	-	-
н302У	н303У	17.77	-	-
н303У	н304У	121.84	-	-
н304У	н298У	31.87	-	-

3. Сведения о характеристиках образуемого земельного участка: **:ЗУ28 :**

обозначение земельного участка

№ п/п	Наименование характеристики земельного участка	Значение характеристики
1	2	3
1.	Адрес земельного участка	Российская Федерация, Ленинградская область, г.о Сосновоборский, город Сосновый Бор, проезд Липовский, з/у 17
1.1.	Сведения о местоположении земельного участка (при отсутствии адреса) в структурированном в соответствии с федеральной информационной адресной системой виде	-
1.2.	Дополнительные сведения о местоположении земельного участка	-
2.	Категория земель	Земли населенных пунктов
3.	Вид (виды) разрешенного использования	Среднеэтажная жилая застройка
3.1.	Дополнительные сведения об использовании земельного участка	-
4.	Реестровый номер границ территориальной зоны или в случае отсутствия такого реестрового номера ее индивидуальное обозначение (вид, тип, номер, индекс)	-
5.	Площадь земельного участка ± величина предельной погрешности определения (вычисления) площади (Р± ΔР), м2	5241 ± 25
6.	Формула, примененная для вычисления предельной погрешности определения площади земельного участка, с подставленными значениями и итоговые (вычисленные) значения (ΔР), м2	$\Delta P=3.5*Mt*\sqrt{P}=3.5*0.10*\sqrt{5241}=25$
7.	Предельные минимальный и максимальный размеры земельного участка (Рмин и Рмакс), м2	- -
8.	Кадастровый или иной государственный учетный номер (инвентарный) объекта недвижимости, расположенного на образуемом земельном участке	47:15:0106005:169 47:15:0106005:1349
9.	Кадастровые номера исходных земельных участков	-
9.1.	Кадастровый номер входящего в состав земельного участка, представляющего собой единое землепользование (номер контура многоконтурного земельного участка), преобразование которого осуществляется	-

3. Сведения о характеристиках образуемого земельного участка:		**:ЗУ28 :** обозначение земельного участка
№ п/п	**Наименование характеристики земельного участка**	**Значение характеристики**
1	**2**	**3**
9.2.	Кадастровые номера земельных участков, исключаемых из состава измененного (исходного) земельного участка, представляющего собой единое землепользование	-
9.3.	Кадастровый или иной государственный учетный номер (инвентарный) объекта недвижимости, расположенного на измененном земельном участке	-
10.	Условный номер земельного участка	-
11.	Учетный номер проекта межевания территории	-
12.	Дополнительные сведения об образовании земельного участка	Земельный участок образован из земель неразграниченной государственной собственности
13.	Сведения о земельных участках (землях общего пользования, территории общего пользования), посредством которых обеспечивается доступ	47:15:0106005:ЗУ42
14.	Иные сведения	-

4. Пояснения к сведениям об образуемом земельном участке:		**:ЗУ28 :** обозначение земельного участка
1.	-	

Сведения об образуемых земельных участках

1. Сведения о характерных точках границ образуемых земельных участков

:ЗУ29 :

обозначение земельного участка

Система координат МСК-47, зона 2 **Зона № 2**

Обозначение характерных точек границ	Координаты, м		Метод определения координат	Формулы, примененные для расчета средней квадратической погрешности определения координат характерной точки границ (Mt), с подставленными в такие формулы значениями и итоговые (вычисленные) значения Mt, м	Описание закрепления точки
	X	Y			
1	2	3	4	5	6
				-	
н305У	434204.26	2144909.42	Метод спутниковых геодезических измерений (определений)	Mt = 0.10	-
н306У	434202.86	2144916.98	Метод спутниковых геодезических измерений (определений)	Mt = 0.10	-
н307У	434200.72	2144922.88	Метод спутниковых геодезических измерений (определений)	Mt = 0.10	-
н308У	434198.06	2144929.77	Метод спутниковых геодезических измерений (определений)	Mt = 0.10	-
н309У	434195.16	2144937.25	Метод спутниковых геодезических измерений (определений)	Mt = 0.10	-
н310У	434159.81	2144923.73	Метод спутниковых геодезических измерений (определений)	Mt = 0.10	-
н311У	434155.73	2144920.85	Метод спутниковых геодезических измерений (определений)	Mt = 0.10	-
н312У	434152.83	2144916.90	Метод спутниковых геодезических измерений (определений)	Mt = 0.10	-

1. Сведения о характерных точках границ образуемых земельных участков

:ЗУ29 :

обозначение земельного участка

Система координат МСК-47, зона 2 **Зона № 2**

Обозначение характерных точек границ	Координаты, м		Метод определения координат	Формулы, примененные для расчета средней квадратической погрешности определения координат характерной точки границ (Mt), с подставленными в такие формулы значениями и итоговые (вычисленные) значения Mt, м	Описание закрепления точки
	X	Y			
1	2	3	4	5	6
н313У	434152.63	2144914.36	Метод спутниковых геодезических измерений (определений)	Mt = 0.10	-
н314У	434159.95	2144896.47	Метод спутниковых геодезических измерений (определений)	Mt = 0.10	-
н315У	434164.31	2144894.42	Метод спутниковых геодезических измерений (определений)	Mt = 0.10	-
н305У	434204.26	2144909.42	Метод спутниковых геодезических измерений (определений)	Mt = 0.10	-

2. Сведения о частях границ образуемых земельных участков:

:ЗУ29 :

обозначение земельного участка

Обозначение части границ		Горизонтальное проложение (S), м	Описание прохождения части границ	Сведения о согласовании местоположения границ (согласовано/спорное)
от т.	до т.			
1	2	3	4	5
н305У	н306У	7.69	-	-
н306У	н307У	6.28	-	-
н307У	н308У	7.39	-	-
н308У	н309У	8.02	-	-
н309У	н310У	37.85	-	-
н310У	н311У	4.99	-	-
н311У	н312У	4.90	-	-
н312У	н313У	2.55	-	-
н313У	н314У	19.33	-	-
н314У	н315У	4.82	-	-
н315У	н305У	42.67	-	-

3. Сведения о характеристиках образуемого земельного участка:		:ЗУ29 : обозначение земельного участка
№ п/п	**Наименование характеристики земельного участка**	**Значение характеристики**
1	**2**	**3**
1.	Адрес земельного участка	Российская Федерация, Ленинградская область, г.о Сосновоборский, город Сосновый Бор, проезд Липовский, з/у 19
1.1.	Сведения о местоположении земельного участка (при отсутствии адреса) в структурированном в соответствии с федеральной информационной адресной системой виде	-
1.2.	Дополнительные сведения о местоположении земельного участка	-
2.	Категория земель	Земли населенных пунктов
3.	Вид (виды) разрешенного использования	Среднеэтажная жилая застройка
3.1.	Дополнительные сведения об использовании земельного участка	-
4.	Реестровый номер границ территориальной зоны или в случае отсутствия такого реестрового номера ее индивидуальное обозначение (вид, тип, номер, индекс)	-
5.	Площадь земельного участка ± величина предельной погрешности определения (вычисления) площади (Р± ΔР), м2	1358 ± 13
6.	Формула, примененная для вычисления предельной погрешности определения площади земельного участка, с подставленными значениями и итоговые (вычисленные) значения (ΔР), м2	ΔР=3.5*Mt*√P=3.5*0.10*√1358=13
7.	Предельные минимальный и максимальный размеры земельного участка (Рмин и Рмакс), м2	- -
8.	Кадастровый или иной государственный учетный номер (инвентарный) объекта недвижимости, расположенного на образуемом земельном участке	47:15:0106005:1319 47:15:0106005:1349
9.	Кадастровые номера исходных земельных участков	-
9.1.	Кадастровый номер входящего в состав земельного участка, представляющего собой единое землепользование (номер контура многоконтурного земельного участка), преобразование которого осуществляется	-
9.2.	Кадастровые номера земельных участков, исключаемых из состава измененного (исходного) земельного участка, представляющего собой единое землепользование	-
9.3.	Кадастровый или иной государственный учетный номер (инвентарный) объекта недвижимости, расположенного на измененном земельном участке	-
10.	Условный номер земельного участка	-
11.	Учетный номер проекта межевания территории	-
12.	Дополнительные сведения об образовании земельного участка	Земельный участок образован из земель неразграниченной государственной собственности
13.	Сведения о земельных участках (землях общего пользования, территории общего пользования), посредством которых обеспечивается доступ	47:15:0106005:ЗУ42
14.	Иные сведения	-

4. Пояснения к сведениям об образуемом земельном участке:	**:ЗУ29 :** обозначение земельного участка
1.	-

Сведения об образуемых земельных участках

1. Сведения о характерных точках границ образуемых земельных участков

:ЗУ30 :

обозначение земельного участка

Система координат МСК-47, зона 2 **Зона № 2**

Обозначение характерных точек границ	Координаты, м		Метод определения координат	Формулы, примененные для расчета средней квадратической погрешности определения координат характерной точки границ (Mt), с подставленными в такие формулы значениями и итоговые (вычисленные) значения Mt, м	Описание закрепления точки
	X	Y			
1	2	3	4	5	6
				-	
н316У	434240.85	2144894.33	Метод спутниковых геодезических измерений (определений)	Mt = 0.10	-
н317У	434242.24	2144896.31	Метод спутниковых геодезических измерений (определений)	Mt = 0.10	-
н318У	434242.63	2144899.15	Метод спутниковых геодезических измерений (определений)	Mt = 0.10	-
н319У	434235.04	2144918.63	Метод спутниковых геодезических измерений (определений)	Mt = 0.10	-
н320У	434206.31	2144907.53	Метод спутниковых геодезических измерений (определений)	Mt = 0.10	-
н321У	434210.87	2144895.80	Метод спутниковых геодезических измерений (определений)	Mt = 0.10	-
н322У	434221.82	2144886.57	Метод спутниковых геодезических измерений (определений)	Mt = 0.10	-
н316У	434240.85	2144894.33	Метод спутниковых геодезических измерений (определений)	Mt = 0.10	-

2. Сведения о частях границ образуемых земельных участков: **:ЗУ30 :**

обозначение земельного участка

Обозначение части границ		Горизонтальное проложение (S), м	Описание прохождения части границ	Сведения о согласовании местоположения границ (согласовано/спорное)
от т.	до т.			
1	2	3	4	5
н316У	н317У	2.42	-	-
н317У	н318У	2.87	-	-
н318У	н319У	20.91	-	-
н319У	н320У	30.80	-	-
н320У	н321У	12.59	-	-
н321У	н322У	14.32	-	-
н322У	н316У	20.55	-	-

3. Сведения о характеристиках образуемого земельного участка: **:ЗУ30 :**

обозначение земельного участка

№ п/п	Наименование характеристики земельного участка	Значение характеристики
1	2	3
1.	Адрес земельного участка	Российская Федерация, Ленинградская область, г.о Сосновоборский, город Сосновый Бор, проезд Липовский, з/у 19а
1.1.	Сведения о местоположении земельного участка (при отсутствии адреса) в структурированном в соответствии с федеральной информационной адресной системой виде	-
1.2.	Дополнительные сведения о местоположении земельного участка	-
2.	Категория земель	Земли населенных пунктов
3.	Вид (виды) разрешенного использования	Среднеэтажная жилая застройка
3.1.	Дополнительные сведения об использовании земельного участка	-
4.	Реестровый номер границ территориальной зоны или в случае отсутствия такого реестрового номера ее индивидуальное обозначение (вид, тип, номер, индекс)	-
5.	Площадь земельного участка ± величина предельной погрешности определения (вычисления) площади (Р± ΔР), м2	721 ± 9
6.	Формула, примененная для вычисления предельной погрешности определения площади земельного участка, с подставленными значениями и итоговые (вычисленные) значения (ΔР), м2	ΔР=3.5*Mt*√P=3.5*0.10*√721=9
7.	Предельные минимальный и максимальный размеры земельного участка (Рмин и Рмакс), м2	- -
8.	Кадастровый или иной государственный учетный номер (инвентарный) объекта недвижимости, расположенного на образуемом земельном участке	47:15:0000000:982
9.	Кадастровые номера исходных земельных участков	-
9.1.	Кадастровый номер входящего в состав земельного участка, представляющего собой единое землепользование (номер контура многоконтурного земельного участка), преобразование которого осуществляется	-

3. Сведения о характеристиках образуемого земельного участка:		**:ЗУ30 :** обозначение земельного участка
№ п/п	**Наименование характеристики земельного участка**	**Значение характеристики**
1	**2**	**3**
9.2.	Кадастровые номера земельных участков, исключаемых из состава измененного (исходного) земельного участка, представляющего собой единое землепользование	-
9.3.	Кадастровый или иной государственный учетный номер (инвентарный) объекта недвижимости, расположенного на измененном земельном участке	-
10.	Условный номер земельного участка	-
11.	Учетный номер проекта межевания территории	-
12.	Дополнительные сведения об образовании земельного участка	Земельный участок образован из земель неразграниченной государственной собственности
13.	Сведения о земельных участках (землях общего пользования, территории общего пользования), посредством которых обеспечивается доступ	47:15:0106005:ЗУ42
14.	Иные сведения	-

4. Пояснения к сведениям об образуемом земельном участке:		**:ЗУ30 :** обозначение земельного участка
1.	-	

Сведения об образуемых земельных участках

1. Сведения о характерных точках границ образуемых земельных участков

:ЗУ31 :

обозначение земельного участка

Система координат МСК-47, зона 2 **Зона № 2**

Обозначение характерных точек границ	Координаты, м		Метод определения координат	Формулы, примененные для расчета средней квадратической погрешности определения координат характерной точки границ (Mt), с подставленными в такие формулы значениями и итоговые (вычисленные) значения Mt, м	Описание закрепления точки
	X	Y			
1	2	3	4	5	6
				-	
н319У	434235.04	2144918.63	Метод спутниковых геодезических измерений (определений)	Mt = 0.10	-
н323У	434233.13	2144923.40	Метод спутниковых геодезических измерений (определений)	Mt = 0.10	-
н324У	434227.48	2144927.20	Метод спутниковых геодезических измерений (определений)	Mt = 0.10	-
н325У	434204.24	2144937.92	Метод спутниковых геодезических измерений (определений)	Mt = 0.10	-
н309У	434195.16	2144937.25	Метод спутниковых геодезических измерений (определений)	Mt = 0.10	-
н308У	434198.06	2144929.77	Метод спутниковых геодезических измерений (определений)	Mt = 0.10	-
н307У	434200.72	2144922.88	Метод спутниковых геодезических измерений (определений)	Mt = 0.10	-
н306У	434202.86	2144916.98	Метод спутниковых геодезических измерений (определений)	Mt = 0.10	-

1. Сведения о характерных точках границ образуемых земельных участков

:ЗУ31 :

обозначение земельного участка

Система координат МСК-47, зона 2 **Зона № 2**

Обозначение характерных точек границ	Координаты, м		Метод определения координат	Формулы, примененные для расчета средней квадратической погрешности определения координат характерной точки границ (Mt), с подставленными в такие формулы значениями и итоговые (вычисленные) значения Mt, м	Описание закрепления точки
	X	Y			
1	2	3	4	5	6
н305У	434204.26	2144909.42	Метод спутниковых геодезических измерений (определений)	Mt = 0.10	-
н320У	434206.31	2144907.53	Метод спутниковых геодезических измерений (определений)	Mt = 0.10	-
н319У	434235.04	2144918.63	Метод спутниковых геодезических измерений (определений)	Mt = 0.10	-

2. Сведения о частях границ образуемых земельных участков:

:ЗУ31 :

обозначение земельного участка

Обозначение части границ		Горизонтальное проложение (S), м	Описание прохождения части границ	Сведения о согласовании местоположения границ (согласовано/спорное)
от т.	до т.			
1	2	3	4	5
н319У	н323У	5.14	-	-
н323У	н324У	6.81	-	-
н324У	н325У	25.59	-	-
н325У	н309У	9.10	-	-
н309У	н308У	8.02	-	-
н308У	н307У	7.39	-	-
н307У	н306У	6.28	-	-
н306У	н305У	7.69	-	-
н305У	н320У	2.79	-	-
н320У	н319У	30.80	-	-

3. Сведения о характеристиках образуемого земельного участка:		:ЗУ31 : обозначение земельного участка
№ п/п	**Наименование характеристики земельного участка**	**Значение характеристики**
1	**2**	**3**
1.	Адрес земельного участка	Российская Федерация, Ленинградская область, г.о Сосновоборский, город Сосновый Бор, проезд Липовский, з/у 19б
1.1.	Сведения о местоположении земельного участка (при отсутствии адреса) в структурированном в соответствии с федеральной информационной адресной системой виде	-
1.2.	Дополнительные сведения о местоположении земельного участка	-
2.	Категория земель	Земли населенных пунктов
3.	Вид (виды) разрешенного использования	Среднеэтажная жилая застройка
3.1.	Дополнительные сведения об использовании земельного участка	-
4.	Реестровый номер границ территориальной зоны или в случае отсутствия такого реестрового номера ее индивидуальное обозначение (вид, тип, номер, индекс)	-
5.	Площадь земельного участка ± величина предельной погрешности определения (вычисления) площади (Р± ΔР), м2	660 ± 9
6.	Формула, примененная для вычисления предельной погрешности определения площади земельного участка, с подставленными значениями и итоговые (вычисленные) значения (ΔР), м2	ΔР=3.5*Mt*√P=3.5*0.10*√660=9
7.	Предельные минимальный и максимальный размеры земельного участка (Рмин и Рмакс), м2	- -
8.	Кадастровый или иной государственный учетный номер (инвентарный) объекта недвижимости, расположенного на образуемом земельном участке	47:15:0000000:2135 47:15:0106005:1349
9.	Кадастровые номера исходных земельных участков	-
9.1.	Кадастровый номер входящего в состав земельного участка, представляющего собой единое землепользование (номер контура многоконтурного земельного участка), преобразование которого осуществляется	-
9.2.	Кадастровые номера земельных участков, исключаемых из состава измененного (исходного) земельного участка, представляющего собой единое землепользование	-
9.3.	Кадастровый или иной государственный учетный номер (инвентарный) объекта недвижимости, расположенного на измененном земельном участке	-
10.	Условный номер земельного участка	-
11.	Учетный номер проекта межевания территории	-
12.	Дополнительные сведения об образовании земельного участка	Земельный участок образован из земель неразграниченной государственной собственности
13.	Сведения о земельных участках (землях общего пользования, территории общего пользования), посредством которых обеспечивается доступ	47:15:0106005:ЗУ42
14.	Иные сведения	-

4. Пояснения к сведениям об образуемом земельном участке:	**:ЗУ31 :** обозначение земельного участка
1.	-

Сведения об образуемых земельных участках

1. Сведения о характерных точках границ образуемых земельных участков

:ЗУ32 :

обозначение земельного участка

Система координат МСК-47, зона 2 **Зона № 2**

Обозначение характерных точек границ	Координаты, м		Метод определения координат	Формулы, примененные для расчета средней квадратической погрешности определения координат характерной точки границ (Mt), с подставленными в такие формулы значениями и итоговые (вычисленные) значения Mt, м	Описание закрепления точки
	X	Y			
1	2	3	4	5	6
				-	
н326У	434233.48	2144831.60	Метод спутниковых геодезических измерений (определений)	Mt = 0.10	-
н327У	434236.50	2144853.24	Метод спутниковых геодезических измерений (определений)	Mt = 0.10	-
н328У	434225.80	2144881.38	Метод спутниковых геодезических измерений (определений)	Mt = 0.10	-
н329У	434212.48	2144885.07	Метод спутниковых геодезических измерений (определений)	Mt = 0.10	-
н330У	434201.23	2144880.74	Метод спутниковых геодезических измерений (определений)	Mt = 0.10	-
н331У	434191.82	2144877.11	Метод спутниковых геодезических измерений (определений)	Mt = 0.10	-
н332У	434208.54	2144832.99	Метод спутниковых геодезических измерений (определений)	Mt = 0.10	-
н333У	434222.54	2144827.38	Метод спутниковых геодезических измерений (определений)	Mt = 0.10	-

1. Сведения о характерных точках границ образуемых земельных участков

:ЗУ32 :

обозначение земельного участка

Система координат МСК-47, зона 2 **Зона № 2**

Обозначение характерных точек границ	Координаты, м		Метод определения координат	Формулы, примененные для расчета средней квадратической погрешности определения координат характерной точки границ (Mt), с подставленными в такие формулы значениями и итоговые (вычисленные) значения Mt, м	Описание закрепления точки
	X	Y			
1	2	3	4	5	6
н326У	434233.48	2144831.60	Метод спутниковых геодезических измерений (определений)	Mt = 0.10	-

2. Сведения о частях границ образуемых земельных участков:

:ЗУ32 :

обозначение земельного участка

Обозначение части границ		Горизонтальное проложение (S), м	Описание прохождения части границ	Сведения о согласовании местоположения границ (согласовано/спорное)
от т.	до т.			
1	2	3	4	5
н326У	н327У	21.85	-	-
н327У	н328У	30.11	-	-
н328У	н329У	13.82	-	-
н329У	н330У	12.05	-	-
н330У	н331У	10.09	-	-
н331У	н332У	47.18	-	-
н332У	н333У	15.08	-	-
н333У	н326У	11.73	-	-

3. Сведения о характеристиках образуемого земельного участка:

:ЗУ32 :

обозначение земельного участка

№ п/п	Наименование характеристики земельного участка	Значение характеристики
1	2	3
1.	Адрес земельного участка	Российская Федерация, Ленинградская область, г.о Сосновоборский, город Сосновый Бор, проезд Липовский, з/у 21
1.1.	Сведения о местоположении земельного участка (при отсутствии адреса) в структурированном в соответствии с федеральной информационной адресной системой виде	-
1.2.	Дополнительные сведения о местоположении земельного участка	-
2.	Категория земель	Земли населенных пунктов
3.	Вид (виды) разрешенного использования	Среднеэтажная жилая застройка

3. Сведения о характеристиках образуемого земельного участка:		:ЗУ32 : обозначение земельного участка
№ п/п	**Наименование характеристики земельного участка**	**Значение характеристики**
1	**2**	**3**
3.1.	Дополнительные сведения об использовании земельного участка	-
4.	Реестровый номер границ территориальной зоны или в случае отсутствия такого реестрового номера ее индивидуальное обозначение (вид, тип, номер, индекс)	-
5.	Площадь земельного участка ± величина предельной погрешности определения (вычисления) площади (Р± ΔР), м2	1710 ± 14
6.	Формула, примененная для вычисления предельной погрешности определения площади земельного участка, с подставленными значениями и итоговые (вычисленные) значения (ΔР), м2	ΔР=3.5*Mt*√P=3.5*0.10*√1710=14
7.	Предельные минимальный и максимальный размеры земельного участка (Рмин и Рмакс), м2	- -
8.	Кадастровый или иной государственный учетный номер (инвентарный) объекта недвижимости, расположенного на образуемом земельном участке	47:15:0106005:141
9.	Кадастровые номера исходных земельных участков	-
9.1.	Кадастровый номер входящего в состав земельного участка, представляющего собой единое землепользование (номер контура многоконтурного земельного участка), преобразование которого осуществляется	-
9.2.	Кадастровые номера земельных участков, исключаемых из состава измененного (исходного) земельного участка, представляющего собой единое землепользование	-
9.3.	Кадастровый или иной государственный учетный номер (инвентарный) объекта недвижимости, расположенного на измененном земельном участке	-
10.	Условный номер земельного участка	-
11.	Учетный номер проекта межевания территории	-
12.	Дополнительные сведения об образовании земельного участка	Земельный участок образован из земель неразграниченной государственной собственности
13.	Сведения о земельных участках (землях общего пользования, территории общего пользования), посредством которых обеспечивается доступ	47:15:0106005:ЗУ42
14.	Иные сведения	-
4. Пояснения к сведениям об образуемом земельном участке:		**:ЗУ32 :** обозначение земельного участка
1.	-	

Сведения об образуемых земельных участках

1. Сведения о характерных точках границ образуемых земельных участков

:ЗУ33 :

обозначение земельного участка

Система координат МСК-47, зона 2 **Зона № 2**

Обозначение характерных точек границ	Координаты, м		Метод определения координат	Формулы, примененные для расчета средней квадратической погрешности определения координат характерной точки границ (Mt), с подставленными в такие формулы значениями и итоговые (вычисленные) значения Mt, м	Описание закрепления точки
	X	Y			
1	2	3	4	5	6
				-	
н334У	434252.97	2144788.79	Метод спутниковых геодезических измерений (определений)	Mt = 0.10	-
н335У	434249.37	2144798.32	Метод спутниковых геодезических измерений (определений)	Mt = 0.10	-
н336У	434248.33	2144797.92	Метод спутниковых геодезических измерений (определений)	Mt = 0.10	-
н337У	434246.39	2144803.18	Метод спутниковых геодезических измерений (определений)	Mt = 0.10	-
н338У	434243.36	2144810.70	Метод спутниковых геодезических измерений (определений)	Mt = 0.10	-
н339У	434238.87	2144817.30	Метод спутниковых геодезических измерений (определений)	Mt = 0.10	-
н340У	434228.58	2144813.52	Метод спутниковых геодезических измерений (определений)	Mt = 0.10	-
н341У	434227.57	2144815.70	Метод спутниковых геодезических измерений (определений)	Mt = 0.10	-

1. Сведения о характерных точках границ образуемых земельных участков	:ЗУ33 : обозначение земельного участка

Система координат МСК-47, зона 2 **Зона № 2**

Обозначение характерных точек границ	Координаты, м		Метод определения координат	Формулы, примененные для расчета средней квадратической погрешности определения координат характерной точки границ (Mt), с подставленными в такие формулы значениями и итоговые (вычисленные) значения Mt, м	Описание закрепления точки
	X	Y			
1	2	3	4	5	6
н342У	434197.76	2144804.03	Метод спутниковых геодезических измерений (определений)	Mt = 0.10	-
н343У	434196.58	2144801.53	Метод спутниковых геодезических измерений (определений)	Mt = 0.10	-
н344У	434196.52	2144798.50	Метод спутниковых геодезических измерений (определений)	Mt = 0.10	-
н345У	434205.34	2144775.75	Метод спутниковых геодезических измерений (определений)	Mt = 0.10	-
н346У	434205.97	2144774.55	Метод спутниковых геодезических измерений (определений)	Mt = 0.10	-
н347У	434207.47	2144772.93	Метод спутниковых геодезических измерений (определений)	Mt = 0.10	-
н348У	434209.25	2144772.55	Метод спутниковых геодезических измерений (определений)	Mt = 0.10	-
н334У	434252.97	2144788.79	Метод спутниковых геодезических измерений (определений)	Mt = 0.10	-

2. Сведения о частях границ образуемых земельных участков: **:ЗУ33 :**

обозначение земельного участка

Обозначение части границ		Горизонтальное проложение (S), м	Описание прохождения части границ	Сведения о согласовании местоположения границ (согласовано/спорное)
от т.	до т.			
1	2	3	4	5
н334У	н335У	10.19	-	-
н335У	н336У	1.11	-	-
н336У	н337У	5.61	-	-
н337У	н338У	8.11	-	-
н338У	н339У	7.98	-	-
н339У	н340У	10.96	-	-
н340У	н341У	2.40	-	-
н341У	н342У	32.01	-	-
н342У	н343У	2.76	-	-
н343У	н344У	3.03	-	-
н344У	н345У	24.40	-	-
н345У	н346У	1.36	-	-
н346У	н347У	2.21	-	-
н347У	н348У	1.82	-	-
н348У	н334У	46.64	-	-

3. Сведения о характеристиках образуемого земельного участка: **:ЗУ33 :**

обозначение земельного участка

№ п/п	Наименование характеристики земельного участка	Значение характеристики
1	2	3
1.	Адрес земельного участка	Российская Федерация, Ленинградская область, г.о Сосновоборский, город Сосновый Бор, проезд Липовский, з/у 23
1.1.	Сведения о местоположении земельного участка (при отсутствии адреса) в структурированном в соответствии с федеральной информационной адресной системой виде	-
1.2.	Дополнительные сведения о местоположении земельного участка	-
2.	Категория земель	Земли населенных пунктов
3.	Вид (виды) разрешенного использования	Среднеэтажная жилая застройка
3.1.	Дополнительные сведения об использовании земельного участка	-
4.	Реестровый номер границ территориальной зоны или в случае отсутствия такого реестрового номера ее индивидуальное обозначение (вид, тип, номер, индекс)	-
5.	Площадь земельного участка ± величина предельной погрешности определения (вычисления) площади (Р± ΔР), м2	1593 ± 14
6.	Формула, примененная для вычисления предельной погрешности определения площади земельного участка, с подставленными значениями и итоговые (вычисленные) значения (ΔР), м2	ΔР=3.5*Mt*√P=3.5*0.10*√1593=14

3. Сведения о характеристиках образуемого земельного участка:		:ЗУ33 : обозначение земельного участка
№ п/п	**Наименование характеристики земельного участка**	**Значение характеристики**
1	**2**	**3**
7.	Предельные минимальный и максимальный размеры земельного участка (Рмин и Рмакс), м2	- -
8.	Кадастровый или иной государственный учетный номер (инвентарный) объекта недвижимости, расположенного на образуемом земельном участке	47:15:0106005:155 47:15:0106005:1349
9.	Кадастровые номера исходных земельных участков	-
9.1.	Кадастровый номер входящего в состав земельного участка, представляющего собой единое землепользование (номер контура многоконтурного земельного участка), преобразование которого осуществляется	-
9.2.	Кадастровые номера земельных участков, исключаемых из состава измененного (исходного) земельного участка, представляющего собой единое землепользование	-
9.3.	Кадастровый или иной государственный учетный номер (инвентарный) объекта недвижимости, расположенного на измененном земельном участке	-
10.	Условный номер земельного участка	-
11.	Учетный номер проекта межевания территории	-
12.	Дополнительные сведения об образовании земельного участка	Земельный участок образован из земель неразграниченной государственной собственности
13.	Сведения о земельных участках (землях общего пользования, территории общего пользования), посредством которых обеспечивается доступ	47:15:0106005:ЗУ42
14.	Иные сведения	-

4. Пояснения к сведениям об образуемом земельном участке:		:ЗУ33 : обозначение земельного участка
1.	-	

Сведения об образуемых земельных участках

1. Сведения о характерных точках границ образуемых земельных участков

:ЗУ34 :

обозначение земельного участка

Система координат МСК-47, зона 2 **Зона № 2**

Обозначение характерных точек границ	Координаты, м		Метод определения координат	Формулы, примененные для расчета средней квадратической погрешности определения координат характерной точки границ (Mt), с подставленными в такие формулы значениями и итоговые (вычисленные) значения Mt, м	Описание закрепления точки
	X	Y			
1	2	3	4	5	6
				-	
н349У	434269.58	2144828.70	Метод спутниковых геодезических измерений (определений)	Mt = 0.10	-
н350У	434265.73	2144838.81	Метод спутниковых геодезических измерений (определений)	Mt = 0.10	-
н351У	434261.88	2144848.63	Метод спутниковых геодезических измерений (определений)	Mt = 0.10	-
н352У	434258.19	2144850.57	Метод спутниковых геодезических измерений (определений)	Mt = 0.10	-
н327У	434236.50	2144853.24	Метод спутниковых геодезических измерений (определений)	Mt = 0.10	-
н326У	434233.48	2144831.60	Метод спутниковых геодезических измерений (определений)	Mt = 0.10	-
н353У	434235.88	2144832.52	Метод спутниковых геодезических измерений (определений)	Mt = 0.10	-
н354У	434240.40	2144820.56	Метод спутниковых геодезических измерений (определений)	Mt = 0.10	-

1. Сведения о характерных точках границ образуемых земельных участков **:ЗУ34 :**

обозначение земельного участка

Система координат МСК-47, зона 2 **Зона № 2**

Обозначение характерных точек границ	Координаты, м		Метод определения координат	Формулы, примененные для расчета средней квадратической погрешности определения координат характерной точки границ (Mt), с подставленными в такие формулы значениями и итоговые (вычисленные) значения Mt, м	Описание закрепления точки
	X	Y			
1	2	3	4	5	6
н355У	434248.35	2144821.62	Метод спутниковых геодезических измерений (определений)	Mt = 0.10	-
н356У	434255.95	2144824.39	Метод спутниковых геодезических измерений (определений)	Mt = 0.10	-
н357У	434258.24	2144824.34	Метод спутниковых геодезических измерений (определений)	Mt = 0.10	-
н349У	434269.58	2144828.70	Метод спутниковых геодезических измерений (определений)	Mt = 0.10	-

2. Сведения о частях границ образуемых земельных участков: **:ЗУ34 :**

обозначение земельного участка

Обозначение части границ		Горизонтальное проложение (S), м	Описание прохождения части границ	Сведения о согласовании местоположения границ (согласовано/спорное)
от т.	до т.			
1	2	3	4	5
н349У	н350У	10.82	-	-
н350У	н351У	10.55	-	-
н351У	н352У	4.17	-	-
н352У	н327У	21.85	-	-
н327У	н326У	21.85	-	-
н326У	н353У	2.57	-	-
н353У	н354У	12.79	-	-
н354У	н355У	8.02	-	-
н355У	н356У	8.09	-	-
н356У	н357У	2.29	-	-
н357У	н349У	12.15	-	-

3. Сведения о характеристиках образуемого земельного участка:		:ЗУ34 : обозначение земельного участка
№ п/п	**Наименование характеристики земельного участка**	**Значение характеристики**
1	**2**	**3**
1.	Адрес земельного участка	Российская Федерация, Ленинградская область, г.о Сосновоборский, город Сосновый Бор, проезд Липовский, з/у 23а
1.1.	Сведения о местоположении земельного участка (при отсутствии адреса) в структурированном в соответствии с федеральной информационной адресной системой виде	-
1.2.	Дополнительные сведения о местоположении земельного участка	-
2.	Категория земель	Земли населенных пунктов
3.	Вид (виды) разрешенного использования	Среднеэтажная жилая застройка
3.1.	Дополнительные сведения об использовании земельного участка	-
4.	Реестровый номер границ территориальной зоны или в случае отсутствия такого реестрового номера ее индивидуальное обозначение (вид, тип, номер, индекс)	-
5.	Площадь земельного участка ± величина предельной погрешности определения (вычисления) площади (Р± ΔР), м2	839 ± 10
6.	Формула, примененная для вычисления предельной погрешности определения площади земельного участка, с подставленными значениями и итоговые (вычисленные) значения (ΔР), м2	ΔР=3.5*Mt*√P=3.5*0.10*√839=10
7.	Предельные минимальный и максимальный размеры земельного участка (Рмин и Рмакс), м2	- -
8.	Кадастровый или иной государственный учетный номер (инвентарный) объекта недвижимости, расположенного на образуемом земельном участке	47:15:0106005:156 47:15:0106005:1349
9.	Кадастровые номера исходных земельных участков	-
9.1.	Кадастровый номер входящего в состав земельного участка, представляющего собой единое землепользование (номер контура многоконтурного земельного участка), преобразование которого осуществляется	-
9.2.	Кадастровые номера земельных участков, исключаемых из состава измененного (исходного) земельного участка, представляющего собой единое землепользование	-
9.3.	Кадастровый или иной государственный учетный номер (инвентарный) объекта недвижимости, расположенного на измененном земельном участке	-
10.	Условный номер земельного участка	-
11.	Учетный номер проекта межевания территории	-
12.	Дополнительные сведения об образовании земельного участка	Земельный участок образован из земель неразграниченной государственной собственности
13.	Сведения о земельных участках (землях общего пользования, территории общего пользования), посредством которых обеспечивается доступ	47:15:0106005:ЗУ42
14.	Иные сведения	-

4. Пояснения к сведениям об образуемом земельном участке:	**:ЗУ34 :** обозначение земельного участка
1.	-

Сведения об образуемых земельных участках

1. Сведения о характерных точках границ образуемых земельных участков

:ЗУ35 :

обозначение земельного участка

Система координат МСК-47, зона 2 **Зона № 2**

Обозначение характерных точек границ	Координаты, м		Метод определения координат	Формулы, примененные для расчета средней квадратической погрешности определения координат характерной точки границ (Mt), с подставленными в такие формулы значениями и итоговые (вычисленные) значения Mt, м	Описание закрепления точки
	X	Y			
1	2	3	4	5	6
				-	
н334У	434252.97	2144788.79	Метод спутниковых геодезических измерений (определений)	Mt = 0.10	-
н358У	434258.65	2144792.47	Метод спутниковых геодезических измерений (определений)	Mt = 0.10	-
н359У	434260.47	2144795.01	Метод спутниковых геодезических измерений (определений)	Mt = 0.10	-
н360У	434271.82	2144819.54	Метод спутниковых геодезических измерений (определений)	Mt = 0.10	-
н361У	434271.91	2144822.53	Метод спутниковых геодезических измерений (определений)	Mt = 0.10	-
н349У	434269.58	2144828.70	Метод спутниковых геодезических измерений (определений)	Mt = 0.10	-
н357У	434258.24	2144824.34	Метод спутниковых геодезических измерений (определений)	Mt = 0.10	-
н356У	434255.95	2144824.39	Метод спутниковых геодезических измерений (определений)	Mt = 0.10	-

1. Сведения о характерных точках границ образуемых земельных участков	:ЗУ35 : обозначение земельного участка

Система координат МСК-47, зона 2 **Зона № 2**

Обозначение характерных точек границ	Координаты, м		Метод определения координат	Формулы, примененные для расчета средней квадратической погрешности определения координат характерной точки границ (Mt), с подставленными в такие формулы значениями и итоговые (вычисленные) значения Mt, м	Описание закрепления точки
	X	Y			
1	2	3	4	5	6
н355У	434248.35	2144821.62	Метод спутниковых геодезических измерений (определений)	Mt = 0.10	-
н354У	434240.40	2144820.56	Метод спутниковых геодезических измерений (определений)	Mt = 0.10	-
н339У	434238.87	2144817.30	Метод спутниковых геодезических измерений (определений)	Mt = 0.10	-
н338У	434243.36	2144810.70	Метод спутниковых геодезических измерений (определений)	Mt = 0.10	-
н337У	434246.39	2144803.18	Метод спутниковых геодезических измерений (определений)	Mt = 0.10	-
н336У	434248.33	2144797.92	Метод спутниковых геодезических измерений (определений)	Mt = 0.10	-
н335У	434249.37	2144798.32	Метод спутниковых геодезических измерений (определений)	Mt = 0.10	-
н334У	434252.97	2144788.79	Метод спутниковых геодезических измерений (определений)	Mt = 0.10	-

2. Сведения о частях границ образуемых земельных участков: **:ЗУ35 :**

обозначение земельного участка

Обозначение части границ		Горизонтальное проложение (S), м	Описание прохождения части границ	Сведения о согласовании местоположения границ (согласовано/спорное)
от т.	до т.			
1	2	3	4	5
н334У	н358У	6.77	-	-
н358У	н359У	3.12	-	-
н359У	н360У	27.03	-	-
н360У	н361У	2.99	-	-
н361У	н349У	6.60	-	-
н349У	н357У	12.15	-	-
н357У	н356У	2.29	-	-
н356У	н355У	8.09	-	-
н355У	н354У	8.02	-	-
н354У	н339У	3.60	-	-
н339У	н338У	7.98	-	-
н338У	н337У	8.11	-	-
н337У	н336У	5.61	-	-
н336У	н335У	1.11	-	-
н335У	н334У	10.19	-	-

3. Сведения о характеристиках образуемого земельного участка: **:ЗУ35 :**

обозначение земельного участка

№ п/п	Наименование характеристики земельного участка	Значение характеристики
1	2	3
1.	Адрес земельного участка	Российская Федерация, Ленинградская область, г.о Сосновоборский, город Сосновый Бор, проезд Липовский, з/у 23б
1.1.	Сведения о местоположении земельного участка (при отсутствии адреса) в структурированном в соответствии с федеральной информационной адресной системой виде	-
1.2.	Дополнительные сведения о местоположении земельного участка	-
2.	Категория земель	Земли населенных пунктов
3.	Вид (виды) разрешенного использования	Среднеэтажная жилая застройка
3.1.	Дополнительные сведения об использовании земельного участка	-
4.	Реестровый номер границ территориальной зоны или в случае отсутствия такого реестрового номера ее индивидуальное обозначение (вид, тип, номер, индекс)	-
5.	Площадь земельного участка ± величина предельной погрешности определения (вычисления) площади (Р± ΔР), м2	708 ± 9
6.	Формула, примененная для вычисления предельной погрешности определения площади земельного участка, с подставленными значениями и итоговые (вычисленные) значения (ΔР), м2	ΔР=3.5*Mt*√P=3.5*0.10*√708=9

3. Сведения о характеристиках образуемого земельного участка:		:ЗУ35 : обозначение земельного участка
№ п/п	**Наименование характеристики земельного участка**	**Значение характеристики**
1	**2**	**3**
7.	Предельные минимальный и максимальный размеры земельного участка (Рмин и Рмакс), м2	- -
8.	Кадастровый или иной государственный учетный номер (инвентарный) объекта недвижимости, расположенного на образуемом земельном участке	47:15:0106005:1393
9.	Кадастровые номера исходных земельных участков	-
9.1.	Кадастровый номер входящего в состав земельного участка, представляющего собой единое землепользование (номер контура многоконтурного земельного участка), преобразование которого осуществляется	-
9.2.	Кадастровые номера земельных участков, исключаемых из состава измененного (исходного) земельного участка, представляющего собой единое землепользование	-
9.3.	Кадастровый или иной государственный учетный номер (инвентарный) объекта недвижимости, расположенного на измененном земельном участке	-
10.	Условный номер земельного участка	-
11.	Учетный номер проекта межевания территории	-
12.	Дополнительные сведения об образовании земельного участка	Земельный участок образован из земель неразграниченной государственной собственности
13.	Сведения о земельных участках (землях общего пользования, территории общего пользования), посредством которых обеспечивается доступ	47:15:0106005:ЗУ42
14.	Иные сведения	-

4. Пояснения к сведениям об образуемом земельном участке:		:ЗУ35 : обозначение земельного участка
1.	-	

Сведения об образуемых земельных участках

1. Сведения о характерных точках границ образуемых земельных участков

:ЗУ36 :

обозначение земельного участка

Система координат МСК-47, зона 2 **Зона № 2**

Обозначение характерных точек границ	Координаты, м		Метод определения координат	Формулы, примененные для расчета средней квадратической погрешности определения координат характерной точки границ (Mt), с подставленными в такие формулы значениями и итоговые (вычисленные) значения Mt, м	Описание закрепления точки
	X	Y			
1	2	3	4	5	6
				-	
н362У	434272.39	2144585.73	Метод спутниковых геодезических измерений (определений)	Mt = 0.10	-
н363У	434271.58	2144587.86	Метод спутниковых геодезических измерений (определений)	Mt = 0.10	-
н364У	434225.05	2144709.67	Метод спутниковых геодезических измерений (определений)	Mt = 0.10	-
н365У	434222.33	2144712.01	Метод спутниковых геодезических измерений (определений)	Mt = 0.10	-
н366У	434192.58	2144700.69	Метод спутниковых геодезических измерений (определений)	Mt = 0.10	-
н367У	434240.72	2144573.65	Метод спутниковых геодезических измерений (определений)	Mt = 0.10	-
н362У	434272.39	2144585.73	Метод спутниковых геодезических измерений (определений)	Mt = 0.10	-

2. Сведения о частях границ образуемых земельных участков: **:ЗУ36 :**

обозначение земельного участка

Обозначение части границ		Горизонтальное проложение (S), м	Описание прохождения части границ	Сведения о согласовании местоположения границ (согласовано/спорное)
от т.	до т.			
1	2	3	4	5
н362У	н363У	2.28	-	-
н363У	н364У	130.39	-	-
н364У	н365У	3.59	-	-
н365У	н366У	31.83	-	-
н366У	н367У	135.86	-	-
н367У	н362У	33.90	-	-

3. Сведения о характеристиках образуемого земельного участка: **:ЗУ36 :**

обозначение земельного участка

№ п/п	Наименование характеристики земельного участка	Значение характеристики
1	2	3
1.	Адрес земельного участка	Российская Федерация, Ленинградская область, г.о Сосновоборский, город Сосновый Бор, проезд Липовский, з/у 29
1.1.	Сведения о местоположении земельного участка (при отсутствии адреса) в структурированном в соответствии с федеральной информационной адресной системой виде	-
1.2.	Дополнительные сведения о местоположении земельного участка	-
2.	Категория земель	Земли населенных пунктов
3.	Вид (виды) разрешенного использования	Среднеэтажная жилая застройка
3.1.	Дополнительные сведения об использовании земельного участка	-
4.	Реестровый номер границ территориальной зоны или в случае отсутствия такого реестрового номера ее индивидуальное обозначение (вид, тип, номер, индекс)	-
5.	Площадь земельного участка ± величина предельной погрешности определения (вычисления) площади (Р± ΔР), м2	4578 ± 24
6.	Формула, примененная для вычисления предельной погрешности определения площади земельного участка, с подставленными значениями и итоговые (вычисленные) значения (ΔР), м2	ΔР=3.5*Mt*√P=3.5*0.10*√4578=24
7.	Предельные минимальный и максимальный размеры земельного участка (Рмин и Рмакс), м2	- -
8.	Кадастровый или иной государственный учетный номер (инвентарный) объекта недвижимости, расположенного на образуемом земельном участке	47:15:0106005:1224 47:15:0106005:1349 47:15:0106005:1635 47:15:0106005:1636
9.	Кадастровые номера исходных земельных участков	-
9.1.	Кадастровый номер входящего в состав земельного участка, представляющего собой единое землепользование (номер контура многоконтурного земельного участка), преобразование которого осуществляется	-

3. Сведения о характеристиках образуемого земельного участка:		:ЗУ36 : обозначение земельного участка
№ п/п	**Наименование характеристики земельного участка**	**Значение характеристики**
1	**2**	**3**
9.2.	Кадастровые номера земельных участков, исключаемых из состава измененного (исходного) земельного участка, представляющего собой единое землепользование	-
9.3.	Кадастровый или иной государственный учетный номер (инвентарный) объекта недвижимости, расположенного на измененном земельном участке	-
10.	Условный номер земельного участка	-
11.	Учетный номер проекта межевания территории	-
12.	Дополнительные сведения об образовании земельного участка	Земельный участок образован из земель неразграниченной государственной собственности
13.	Сведения о земельных участках (землях общего пользования, территории общего пользования), посредством которых обеспечивается доступ	47:15:0106005:ЗУ42
14.	Иные сведения	-

4. Пояснения к сведениям об образуемом земельном участке:		:ЗУ36 : обозначение земельного участка
1.	-	

Сведения об образуемых земельных участках

1. Сведения о характерных точках границ образуемых земельных участков

:ЗУ37 :

обозначение земельного участка

Система координат МСК-47, зона 2 **Зона № 2**

Обозначение характерных точек границ	Координаты, м		Метод определения координат	Формулы, примененные для расчета средней квадратической погрешности определения координат характерной точки границ (Mt), с подставленными в такие формулы значениями и итоговые (вычисленные) значения Mt, м	Описание закрепления точки
	X	Y			
1	2	3	4	5	6
				-	
н30У	434276.93	2144707.83	Метод спутниковых геодезических измерений (определений)	Mt = 0.10	-
н29У	434278.71	2144717.08	Метод спутниковых геодезических измерений (определений)	Mt = 0.10	-
н28У	434270.43	2144739.56	Метод спутниковых геодезических измерений (определений)	Mt = 0.10	-
н368У	434233.58	2144725.29	Метод спутниковых геодезических измерений (определений)	Mt = 0.10	-
н369У	434230.50	2144723.45	Метод спутниковых геодезических измерений (определений)	Mt = 0.10	-
н370У	434228.91	2144721.60	Метод спутниковых геодезических измерений (определений)	Mt = 0.10	-
н371У	434228.44	2144718.22	Метод спутниковых геодезических измерений (определений)	Mt = 0.10	-
н372У	434228.88	2144715.67	Метод спутниковых геодезических измерений (определений)	Mt = 0.10	-

1. Сведения о характерных точках границ образуемых земельных участков **:ЗУ37 :**

обозначение земельного участка

Система координат МСК-47, зона 2 **Зона № 2**

Обозначение характерных точек границ	Координаты, м		Метод определения координат	Формулы, примененные для расчета средней квадратической погрешности определения координат характерной точки границ (Mt), с подставленными в такие формулы значениями и итоговые (вычисленные) значения Mt, м	Описание закрепления точки
	X	Y			
1	2	3	4	5	6
н373У	434234.86	2144699.29	Метод спутниковых геодезических измерений (определений)	Mt = 0.10	-
н374У	434236.81	2144696.37	Метод спутниковых геодезических измерений (определений)	Mt = 0.10	-
н375У	434240.10	2144695.01	Метод спутниковых геодезических измерений (определений)	Mt = 0.10	-
н376У	434244.03	2144695.31	Метод спутниковых геодезических измерений (определений)	Mt = 0.10	-
н30У	434276.93	2144707.83	Метод спутниковых геодезических измерений (определений)	Mt = 0.10	-

2. Сведения о частях границ образуемых земельных участков: **:ЗУ37 :**

обозначение земельного участка

Обозначение части границ		Горизонтальное проложение (S), м	Описание прохождения части границ	Сведения о согласовании местоположения границ (согласовано/спорное)
от т.	до т.			
1	2	3	4	5
н30У	н29У	9.42	-	-
н29У	н28У	23.96	-	-
н28У	н368У	39.52	-	-
н368У	н369У	3.59	-	-
н369У	н370У	2.44	-	-
н370У	н371У	3.41	-	-
н371У	н372У	2.59	-	-
н372У	н373У	17.44	-	-

2. Сведения о частях границ образуемых земельных участков: **:ЗУ37 :**

обозначение земельного участка

Обозначение части границ		Горизонтальное проложение (S), м	Описание прохождения части границ	Сведения о согласовании местоположения границ (согласовано/спорное)
от т.	до т.			
1	2	3	4	5
н373У	н374У	3.51	-	-
н374У	н375У	3.56	-	-
н375У	н376У	3.94	-	-
н376У	н30У	35.20	-	-

3. Сведения о характеристиках образуемого земельного участка: **:ЗУ37 :**

обозначение земельного участка

№ п/п	Наименование характеристики земельного участка	Значение характеристики
1	2	3
1.	Адрес земельного участка	Российская Федерация, Ленинградская область, г.о Сосновоборский, город Сосновый Бор, проезд Липовский, з/у 31
1.1.	Сведения о местоположении земельного участка (при отсутствии адреса) в структурированном в соответствии с федеральной информационной адресной системой виде	-
1.2.	Дополнительные сведения о местоположении земельного участка	-
2.	Категория земель	Земли населенных пунктов
3.	Вид (виды) разрешенного использования	Среднеэтажная жилая застройка
3.1.	Дополнительные сведения об использовании земельного участка	-
4.	Реестровый номер границ территориальной зоны или в случае отсутствия такого реестрового номера ее индивидуальное обозначение (вид, тип, номер, индекс)	-
5.	Площадь земельного участка ± величина предельной погрешности определения (вычисления) площади (Р± ΔР), м2	1461 ± 13
6.	Формула, примененная для вычисления предельной погрешности определения площади земельного участка, с подставленными значениями и итоговые (вычисленные) значения (ΔР), м2	ΔР=3.5*Mt*√P=3.5*0.10*√1461=13
7.	Предельные минимальный и максимальный размеры земельного участка (Рмин и Рмакс), м2	- -
8.	Кадастровый или иной государственный учетный номер (инвентарный) объекта недвижимости, расположенного на образуемом земельном участке	47:15:0000000:2468 47:15:0106005:1349 47:15:0106005:1648
9.	Кадастровые номера исходных земельных участков	-
9.1.	Кадастровый номер входящего в состав земельного участка, представляющего собой единое землепользование (номер контура многоконтурного земельного участка), преобразование которого осуществляется	-
9.2.	Кадастровые номера земельных участков, исключаемых из состава измененного (исходного) земельного участка, представляющего собой единое землепользование	-

3. Сведения о характеристиках образуемого земельного участка:		**:ЗУ37 :** обозначение земельного участка
№ п/п	**Наименование характеристики земельного участка**	**Значение характеристики**
1	**2**	**3**
9.3.	Кадастровый или иной государственный учетный номер (инвентарный) объекта недвижимости, расположенного на измененном земельном участке	-
10.	Условный номер земельного участка	-
11.	Учетный номер проекта межевания территории	-
12.	Дополнительные сведения об образовании земельного участка	Земельный участок образован из земель неразграниченной государственной собственности
13.	Сведения о земельных участках (землях общего пользования, территории общего пользования), посредством которых обеспечивается доступ	47:15:0106005:ЗУ42
14.	Иные сведения	-

4. Пояснения к сведениям об образуемом земельном участке:		**:ЗУ37 :** обозначение земельного участка
1.	-	

Сведения об образуемых земельных участках

1. Сведения о характерных точках границ образуемых земельных участков

:ЗУ38 :

обозначение земельного участка

Система координат МСК-47, зона 2 **Зона № 2**

Обозначение характерных точек границ	Координаты, м		Метод определения координат	Формулы, примененные для расчета средней квадратической погрешности определения координат характерной точки границ (Mt), с подставленными в такие формулы значениями и итоговые (вычисленные) значения Mt, м	Описание закрепления точки
	X	Y			
1	2	3	4	5	6
				-	
н377У	434344.84	2144629.81	Метод спутниковых геодезических измерений (определений)	Mt = 0.10	-
н378У	434344.84	2144633.60	Метод спутниковых геодезических измерений (определений)	Mt = 0.10	-
н24У	434311.47	2144720.63	Метод спутниковых геодезических измерений (определений)	Mt = 0.10	-
н34У	434289.65	2144712.21	Метод спутниковых геодезических измерений (определений)	Mt = 0.10	-
н33У	434286.41	2144707.07	Метод спутниковых геодезических измерений (определений)	Mt = 0.10	-
н32У	434282.87	2144705.64	Метод спутниковых геодезических измерений (определений)	Mt = 0.10	-
н31У	434282.99	2144704.49	Метод спутниковых геодезических измерений (определений)	Mt = 0.10	-
н379У	434286.03	2144695.70	Метод спутниковых геодезических измерений (определений)	Mt = 0.10	-

1. Сведения о характерных точках границ образуемых земельных участков	:ЗУ38 : обозначение земельного участка

Система координат МСК-47, зона 2 **Зона № 2**

Обозначение характерных точек границ	Координаты, м		Метод определения координат	Формулы, примененные для расчета средней квадратической погрешности определения координат характерной точки границ (Mt), с подставленными в такие формулы значениями и итоговые (вычисленные) значения Mt, м	Описание закрепления точки
	X	Y			
1	2	3	4	5	6
н380У	434287.59	2144695.62	Метод спутниковых геодезических измерений (определений)	Mt = 0.10	-
н381У	434313.06	2144628.84	Метод спутниковых геодезических измерений (определений)	Mt = 0.10	-
н382У	434315.48	2144622.69	Метод спутниковых геодезических измерений (определений)	Mt = 0.10	-
н383У	434316.98	2144619.14	Метод спутниковых геодезических измерений (определений)	Mt = 0.10	-
н384У	434323.89	2144621.78	Метод спутниковых геодезических измерений (определений)	Mt = 0.10	-
н385У	434335.50	2144620.91	Метод спутниковых геодезических измерений (определений)	Mt = 0.10	-
н386У	434338.72	2144621.34	Метод спутниковых геодезических измерений (определений)	Mt = 0.10	-
н387У	434342.13	2144623.38	Метод спутниковых геодезических измерений (определений)	Mt = 0.10	-
н377У	434344.84	2144629.81	Метод спутниковых геодезических измерений (определений)	Mt = 0.10	-

2. Сведения о частях границ образуемых земельных участков: **:ЗУ38 :**

обозначение земельного участка

Обозначение части границ		Горизонтальное проложение (S), м	Описание прохождения части границ	Сведения о согласовании местоположения границ (согласовано/спорное)
от т.	до т.			
1	2	3	4	5
н377У	н378У	3.79	-	-
н378У	н24У	93.21	-	-
н24У	н34У	23.39	-	-
н34У	н33У	6.08	-	-
н33У	н32У	3.82	-	-
н32У	н31У	1.16	-	-
н31У	н379У	9.30	-	-
н379У	н380У	1.56	-	-
н380У	н381У	71.47	-	-
н381У	н382У	6.61	-	-
н382У	н383У	3.85	-	-
н383У	н384У	7.40	-	-
н384У	н385У	11.64	-	-
н385У	н386У	3.25	-	-
н386У	н387У	3.97	-	-
н387У	н377У	6.98	-	-

3. Сведения о характеристиках образуемого земельного участка: **:ЗУ38 :**

обозначение земельного участка

№ п/п	Наименование характеристики земельного участка	Значение характеристики
1	2	3
1.	Адрес земельного участка	Российская Федерация, Ленинградская область, г.о Сосновоборский, город Сосновый Бор, проезд Липовский, з/у 33
1.1.	Сведения о местоположении земельного участка (при отсутствии адреса) в структурированном в соответствии с федеральной информационной адресной системой виде	-
1.2.	Дополнительные сведения о местоположении земельного участка	-
2.	Категория земель	Земли населенных пунктов
3.	Вид (виды) разрешенного использования	Среднеэтажная жилая застройка
3.1.	Дополнительные сведения об использовании земельного участка	-
4.	Реестровый номер границ территориальной зоны или в случае отсутствия такого реестрового номера ее индивидуальное обозначение (вид, тип, номер, индекс)	-
5.	Площадь земельного участка ± величина предельной погрешности определения (вычисления) площади (Р± ΔР), м2	3095 ± 19

3. Сведения о характеристиках образуемого земельного участка:		:ЗУ38 : обозначение земельного участка
№ п/п	**Наименование характеристики земельного участка**	**Значение характеристики**
1	**2**	**3**
6.	Формула, примененная для вычисления предельной погрешности определения площади земельного участка, с подставленными значениями и итоговые (вычисленные) значения (ΔР), м2	ΔР=3.5*Mt*√P=3.5*0.10*√3095=19
7.	Предельные минимальный и максимальный размеры земельного участка (Рмин и Рмакс), м2	- -
8.	Кадастровый или иной государственный учетный номер (инвентарный) объекта недвижимости, расположенного на образуемом земельном участке	47:18:0704001:47 47:15:0106005:1349
9.	Кадастровые номера исходных земельных участков	-
9.1.	Кадастровый номер входящего в состав земельного участка, представляющего собой единое землепользование (номер контура многоконтурного земельного участка), преобразование которого осуществляется	-
9.2.	Кадастровые номера земельных участков, исключаемых из состава измененного (исходного) земельного участка, представляющего собой единое землепользование	-
9.3.	Кадастровый или иной государственный учетный номер (инвентарный) объекта недвижимости, расположенного на измененном земельном участке	-
10.	Условный номер земельного участка	-
11.	Учетный номер проекта межевания территории	-
12.	Дополнительные сведения об образовании земельного участка	Земельный участок образован из земель неразграниченной государственной собственности
13.	Сведения о земельных участках (землях общего пользования, территории общего пользования), посредством которых обеспечивается доступ	47:15:0106005:ЗУ42
14.	Иные сведения	-
4. Пояснения к сведениям об образуемом земельном участке:		**:ЗУ38 :** обозначение земельного участка
1.	-	

Сведения об образуемых земельных участках

1. Сведения о характерных точках границ образуемых земельных участков

:ЗУ39 :

обозначение земельного участка

Система координат МСК-47, зона 2 **Зона № 2**

Обозначение характерных точек границ	Координаты, м		Метод определения координат	Формулы, примененные для расчета средней квадратической погрешности определения координат характерной точки границ (Mt), с подставленными в такие формулы значениями и итоговые (вычисленные) значения Mt, м	Описание закрепления точки
	X	Y			
1	2	3	4	5	6
				-	
н388У	434451.05	2144790.16	Метод спутниковых геодезических измерений (определений)	Mt = 0.10	-
н389У	434453.53	2144790.32	Метод спутниковых геодезических измерений (определений)	Mt = 0.10	-
н390У	434455.35	2144791.93	Метод спутниковых геодезических измерений (определений)	Mt = 0.10	-
н391У	434456.75	2144795.10	Метод спутниковых геодезических измерений (определений)	Mt = 0.10	-
н392У	434456.65	2144797.21	Метод спутниковых геодезических измерений (определений)	Mt = 0.10	-
н393У	434455.43	2144798.83	Метод спутниковых геодезических измерений (определений)	Mt = 0.10	-
н394У	434449.78	2144801.63	Метод спутниковых геодезических измерений (определений)	Mt = 0.10	-
н395У	434447.68	2144802.45	Метод спутниковых геодезических измерений (определений)	Mt = 0.10	-

1. Сведения о характерных точках границ образуемых земельных участков **:ЗУ39 :**

обозначение земельного участка

Система координат МСК-47, зона 2 **Зона № 2**

Обозначение характерных точек границ	Координаты, м		Метод определения координат	Формулы, примененные для расчета средней квадратической погрешности определения координат характерной точки границ (Mt), с подставленными в такие формулы значениями и итоговые (вычисленные) значения Mt, м	Описание закрепления точки
	X	Y			
1	2	3	4	5	6
н396У	434445.68	2144802.15	Метод спутниковых геодезических измерений (определений)	Mt = 0.10	-
н397У	434443.97	2144801.15	Метод спутниковых геодезических измерений (определений)	Mt = 0.10	-
н398У	434440.88	2144794.69	Метод спутниковых геодезических измерений (определений)	Mt = 0.10	-
н388У	434451.05	2144790.16	Метод спутниковых геодезических измерений (определений)	Mt = 0.10	-

2. Сведения о частях границ образуемых земельных участков: **:ЗУ39 :**

обозначение земельного участка

Обозначение части границ		Горизонтальное проложение (S), м	Описание прохождения части границ	Сведения о согласовании местоположения границ (согласовано/спорное)
от т.	до т.			
1	2	3	4	5
н388У	н389У	2.49	-	-
н389У	н390У	2.43	-	-
н390У	н391У	3.47	-	-
н391У	н392У	2.11	-	-
н392У	н393У	2.03	-	-
н393У	н394У	6.31	-	-
н394У	н395У	2.25	-	-
н395У	н396У	2.02	-	-
н396У	н397У	1.98	-	-
н397У	н398У	7.16	-	-
н398У	н388У	11.13	-	-

3. Сведения о характеристиках образуемого земельного участка:		:ЗУ39 : обозначение земельного участка
№ п/п	**Наименование характеристики земельного участка**	**Значение характеристики**
1	**2**	**3**
1.	Адрес земельного участка	Российская Федерация, Ленинградская область, г.о Сосновоборский, город Сосновый Бор, улица Парковая, з/у 46а
1.1.	Сведения о местоположении земельного участка (при отсутствии адреса) в структурированном в соответствии с федеральной информационной адресной системой виде	-
1.2.	Дополнительные сведения о местоположении земельного участка	-
2.	Категория земель	Земли населенных пунктов
3.	Вид (виды) разрешенного использования	Предоставление коммунальных услуг
3.1.	Дополнительные сведения об использовании земельного участка	-
4.	Реестровый номер границ территориальной зоны или в случае отсутствия такого реестрового номера ее индивидуальное обозначение (вид, тип, номер, индекс)	-
5.	Площадь земельного участка ± величина предельной погрешности определения (вычисления) площади (Р± ΔР), м2	130 ± 4
6.	Формула, примененная для вычисления предельной погрешности определения площади земельного участка, с подставленными значениями и итоговые (вычисленные) значения (ΔР), м2	ΔР=3.5*Mt*√P=3.5*0.10*√130=4
7.	Предельные минимальный и максимальный размеры земельного участка (Рмин и Рмакс), м2	- -
8.	Кадастровый или иной государственный учетный номер (инвентарный) объекта недвижимости, расположенного на образуемом земельном участке	47:15:0000000:2999 47:15:0106005:1337 47:15:0106005:1349
9.	Кадастровые номера исходных земельных участков	-
9.1.	Кадастровый номер входящего в состав земельного участка, представляющего собой единое землепользование (номер контура многоконтурного земельного участка), преобразование которого осуществляется	-
9.2.	Кадастровые номера земельных участков, исключаемых из состава измененного (исходного) земельного участка, представляющего собой единое землепользование	-
9.3.	Кадастровый или иной государственный учетный номер (инвентарный) объекта недвижимости, расположенного на измененном земельном участке	-
10.	Условный номер земельного участка	-
11.	Учетный номер проекта межевания территории	-
12.	Дополнительные сведения об образовании земельного участка	Земельный участок образован из земель неразграниченной государственной собственности
13.	Сведения о земельных участках (землях общего пользования, территории общего пользования), посредством которых обеспечивается доступ	47:15:0106005:ЗУ42
14.	Иные сведения	-

4. Пояснения к сведениям об образуемом земельном участке:	**:ЗУ39 :** обозначение земельного участка
1.	-

Сведения об образуемых земельных участках

1. Сведения о характерных точках границ образуемых земельных участков

:ЗУ40 :

обозначение земельного участка

Система координат МСК-47, зона 2 **Зона № 2**

Обозначение характерных точек границ	Координаты, м		Метод определения координат	Формулы, примененные для расчета средней квадратической погрешности определения координат характерной точки границ (Mt), с подставленными в такие формулы значениями и итоговые (вычисленные) значения Mt, м	Описание закрепления точки
	X	Y			
1	2	3	4	5	6
:ЗУ40 (1)				-	
н399У	434480.58	2144631.34	Метод спутниковых геодезических измерений (определений)	Mt = 0.10	-
н400У	434495.98	2144645.66	Метод спутниковых геодезических измерений (определений)	Mt = 0.10	-
н401У	434503.39	2144654.51	Метод спутниковых геодезических измерений (определений)	Mt = 0.10	-
н402У	434510.57	2144665.77	Метод спутниковых геодезических измерений (определений)	Mt = 0.10	-
н403У	434514.57	2144674.12	Метод спутниковых геодезических измерений (определений)	Mt = 0.10	-
н404У	434520.35	2144690.54	Метод спутниковых геодезических измерений (определений)	Mt = 0.10	-
н405У	434526.99	2144716.58	Метод спутниковых геодезических измерений (определений)	Mt = 0.10	-
н406У	434518.62	2144720.34	Метод спутниковых геодезических измерений (определений)	Mt = 0.10	-

1. Сведения о характерных точках границ образуемых земельных участков	:ЗУ40 : обозначение земельного участка

Система координат МСК-47, зона 2 **Зона № 2**

Обозначение характерных точек границ	Координаты, м		Метод определения координат	Формулы, примененные для расчета средней квадратической погрешности определения координат характерной точки границ (Mt), с подставленными в такие формулы значениями и итоговые (вычисленные) значения Mt, м	Описание закрепления точки
	X	Y			
1	2	3	4	5	6
н407У	434508.99	2144697.97	Метод спутниковых геодезических измерений (определений)	Mt = 0.10	-
н408У	434508.91	2144693.84	Метод спутниковых геодезических измерений (определений)	Mt = 0.10	-
н409У	434511.31	2144689.74	Метод спутниковых геодезических измерений (определений)	Mt = 0.10	-
н410У	434498.42	2144660.16	Метод спутниковых геодезических измерений (определений)	Mt = 0.10	-
н411У	434495.35	2144659.60	Метод спутниковых геодезических измерений (определений)	Mt = 0.10	-
н412У	434492.33	2144658.70	Метод спутниковых геодезических измерений (определений)	Mt = 0.10	-
н413У	434490.12	2144656.14	Метод спутниковых геодезических измерений (определений)	Mt = 0.10	-
н414У	434481.64	2144637.05	Метод спутниковых геодезических измерений (определений)	Mt = 0.10	-
н399У	434480.58	2144631.34	Метод спутниковых геодезических измерений (определений)	Mt = 0.10	-
:ЗУ40 (2)				-	

1. Сведения о характерных точках границ образуемых земельных участков	:ЗУ40 : обозначение земельного участка

Система координат МСК-47, зона 2 **Зона № 2**

Обозначение характерных точек границ	Координаты, м		Метод определения координат	Формулы, примененные для расчета средней квадратической погрешности определения координат характерной точки границ (Mt), с подставленными в такие формулы значениями и итоговые (вычисленные) значения Mt, м	Описание закрепления точки
	X	Y			
1	2	3	4	5	6
н415У	434472.86	2144625.61	Метод спутниковых геодезических измерений (определений)	Mt = 0.10	-
н416У	434468.48	2144635.19	Метод спутниковых геодезических измерений (определений)	Mt = 0.10	-
н153У	434447.97	2144645.76	Метод спутниковых геодезических измерений (определений)	Mt = 0.10	-
н152У	434450.76	2144639.45	Метод спутниковых геодезических измерений (определений)	Mt = 0.10	-
н151У	434447.31	2144631.73	Метод спутниковых геодезических измерений (определений)	Mt = 0.10	-
н150У	434448.05	2144630.94	Метод спутниковых геодезических измерений (определений)	Mt = 0.10	-
н417У	434452.62	2144626.03	Метод спутниковых геодезических измерений (определений)	Mt = 0.10	-
н418У	434455.18	2144620.74	Метод спутниковых геодезических измерений (определений)	Mt = 0.10	-
н419У	434455.62	2144617.15	Метод спутниковых геодезических измерений (определений)	Mt = 0.10	-

1. Сведения о характерных точках границ образуемых земельных участков	:ЗУ40 : обозначение земельного участка

Система координат МСК-47, зона 2 **Зона № 2**

Обозначение характерных точек границ	Координаты, м		Метод определения координат	Формулы, примененные для расчета средней квадратической погрешности определения координат характерной точки границ (Mt), с подставленными в такие формулы значениями и итоговые (вычисленные) значения Mt, м	Описание закрепления точки
	X	Y			
1	2	3	4	5	6
н420У	434462.51	2144619.64	Метод спутниковых геодезических измерений (определений)	Mt = 0.10	-
н415У	434472.86	2144625.61	Метод спутниковых геодезических измерений (определений)	Mt = 0.10	-
:ЗУ40 (3)				-	
н421У	434415.94	2144650.05	Метод спутниковых геодезических измерений (определений)	Mt = 0.10	-
н422У	434418.78	2144656.93	Метод спутниковых геодезических измерений (определений)	Mt = 0.10	-
н423У	434418.54	2144659.51	Метод спутниковых геодезических измерений (определений)	Mt = 0.10	-
н424У	434417.71	2144661.05	Метод спутниковых геодезических измерений (определений)	Mt = 0.10	-
н425У	434415.04	2144661.90	Метод спутниковых геодезических измерений (определений)	Mt = 0.10	-
н426У	434400.77	2144656.34	Метод спутниковых геодезических измерений (определений)	Mt = 0.10	-
н427У	434399.31	2144653.36	Метод спутниковых геодезических измерений (определений)	Mt = 0.10	-

1. Сведения о характерных точках границ образуемых земельных участков	:ЗУ40 : обозначение земельного участка

Система координат МСК-47, зона 2 **Зона № 2**

Обозначение характерных точек границ	Координаты, м		Метод определения координат	Формулы, примененные для расчета средней квадратической погрешности определения координат характерной точки границ (Mt), с подставленными в такие формулы значениями и итоговые (вычисленные) значения Mt, м	Описание закрепления точки
	X	Y			
1	2	3	4	5	6
н428У	434399.37	2144651.11	Метод спутниковых геодезических измерений (определений)	Mt = 0.10	-
н429У	434401.66	2144648.63	Метод спутниковых геодезических измерений (определений)	Mt = 0.10	-
н430У	434405.98	2144646.73	Метод спутниковых геодезических измерений (определений)	Mt = 0.10	-
н431У	434409.28	2144646.27	Метод спутниковых геодезических измерений (определений)	Mt = 0.10	-
н432У	434412.81	2144647.17	Метод спутниковых геодезических измерений (определений)	Mt = 0.10	-
н421У	434415.94	2144650.05	Метод спутниковых геодезических измерений (определений)	Mt = 0.10	-
:ЗУ40 (4)				-	
н433У	434382.58	2144636.65	Метод спутниковых геодезических измерений (определений)	Mt = 0.10	-
н434У	434385.74	2144644.95	Метод спутниковых геодезических измерений (определений)	Mt = 0.10	-
н435У	434385.02	2144647.67	Метод спутниковых геодезических измерений (определений)	Mt = 0.10	-

1. Сведения о характерных точках границ образуемых земельных участков	:ЗУ40 : обозначение земельного участка

Система координат МСК-47, зона 2 **Зона № 2**

Обозначение характерных точек границ	Координаты, м		Метод определения координат	Формулы, примененные для расчета средней квадратической погрешности определения координат характерной точки границ (Mt), с подставленными в такие формулы значениями и итоговые (вычисленные) значения Mt, м	Описание закрепления точки
	X	Y			
1	2	3	4	5	6
н436У	434382.71	2144649.44	Метод спутниковых геодезических измерений (определений)	Mt = 0.10	-
н437У	434365.74	2144642.83	Метод спутниковых геодезических измерений (определений)	Mt = 0.10	-
н438У	434364.74	2144641.25	Метод спутниковых геодезических измерений (определений)	Mt = 0.10	-
н439У	434364.71	2144639.23	Метод спутниковых геодезических измерений (определений)	Mt = 0.10	-
н440У	434366.61	2144637.23	Метод спутниковых геодезических измерений (определений)	Mt = 0.10	-
н441У	434375.11	2144633.51	Метод спутниковых геодезических измерений (определений)	Mt = 0.10	-
н442У	434378.79	2144633.75	Метод спутниковых геодезических измерений (определений)	Mt = 0.10	-
н433У	434382.58	2144636.65	Метод спутниковых геодезических измерений (определений)	Mt = 0.10	-
:ЗУ40 (5)				-	
н185У	434368.48	2144590.41	Метод спутниковых геодезических измерений (определений)	Mt = 0.10	-

1. Сведения о характерных точках границ образуемых земельных участков	:ЗУ40 : обозначение земельного участка
Система координат МСК-47, зона 2	**Зона № 2**

Обозначение характерных точек границ	Координаты, м		Метод определения координат	Формулы, примененные для расчета средней квадратической погрешности определения координат характерной точки границ (Mt), с подставленными в такие формулы значениями и итоговые (вычисленные) значения Mt, м	Описание закрепления точки
	X	Y			
1	2	3	4	5	6
н184У	434367.91	2144592.30	Метод спутниковых геодезических измерений (определений)	Mt = 0.10	-
н200У	434353.49	2144598.43	Метод спутниковых геодезических измерений (определений)	Mt = 0.10	-
н199У	434352.36	2144599.65	Метод спутниковых геодезических измерений (определений)	Mt = 0.10	-
н198У	434349.83	2144606.96	Метод спутниковых геодезических измерений (определений)	Mt = 0.10	-
н197У	434350.07	2144608.50	Метод спутниковых геодезических измерений (определений)	Mt = 0.10	-
н196У	434351.06	2144610.65	Метод спутниковых геодезических измерений (определений)	Mt = 0.10	-
н195У	434350.57	2144613.16	Метод спутниковых геодезических измерений (определений)	Mt = 0.10	-
н194У	434350.51	2144614.43	Метод спутниковых геодезических измерений (определений)	Mt = 0.10	-
н193У	434354.64	2144623.83	Метод спутниковых геодезических измерений (определений)	Mt = 0.10	-

1. Сведения о характерных точках границ образуемых земельных участков	:ЗУ40 : обозначение земельного участка
Система координат МСК-47, зона 2	**Зона № 2**

Обозначение характерных точек границ	Координаты, м		Метод определения координат	Формулы, примененные для расчета средней квадратической погрешности определения координат характерной точки границ (Mt), с подставленными в такие формулы значениями и итоговые (вычисленные) значения Mt, м	Описание закрепления точки
	X	Y			
1	2	3	4	5	6
н443У	434349.65	2144626.21	Метод спутниковых геодезических измерений (определений)	Mt = 0.10	-
н444У	434342.31	2144611.91	Метод спутниковых геодезических измерений (определений)	Mt = 0.10	-
н445У	434350.50	2144590.26	Метод спутниковых геодезических измерений (определений)	Mt = 0.10	-
н446У	434351.83	2144587.84	Метод спутниковых геодезических измерений (определений)	Mt = 0.10	-
н447У	434353.13	2144586.82	Метод спутниковых геодезических измерений (определений)	Mt = 0.10	-
н448У	434354.79	2144586.18	Метод спутниковых геодезических измерений (определений)	Mt = 0.10	-
н449У	434357.44	2144586.34	Метод спутниковых геодезических измерений (определений)	Mt = 0.10	-
н185У	434368.48	2144590.41	Метод спутниковых геодезических измерений (определений)	Mt = 0.10	-
:ЗУ40 (6)				-	
н450У	434335.88	2144609.94	Метод спутниковых геодезических измерений (определений)	Mt = 0.10	-

1. Сведения о характерных точках границ образуемых земельных участков	:ЗУ40 : обозначение земельного участка

Система координат МСК-47, зона 2 **Зона № 2**

Обозначение характерных точек границ	Координаты, м		Метод определения координат	Формулы, примененные для расчета средней квадратической погрешности определения координат характерной точки границ (Mt), с подставленными в такие формулы значениями и итоговые (вычисленные) значения Mt, м	Описание закрепления точки
	X	Y			
1	2	3	4	5	6
н451У	434331.26	2144614.79	Метод спутниковых геодезических измерений (определений)	Mt = 0.10	-
н452У	434329.38	2144615.60	Метод спутниковых геодезических измерений (определений)	Mt = 0.10	-
н453У	434327.77	2144615.83	Метод спутниковых геодезических измерений (определений)	Mt = 0.10	-
н454У	434325.66	2144615.75	Метод спутниковых геодезических измерений (определений)	Mt = 0.10	-
н455У	434323.82	2144615.14	Метод спутниковых геодезических измерений (определений)	Mt = 0.10	-
н456У	434322.13	2144613.87	Метод спутниковых геодезических измерений (определений)	Mt = 0.10	-
н457У	434321.00	2144611.97	Метод спутниковых геодезических измерений (определений)	Mt = 0.10	-
н458У	434320.57	2144608.91	Метод спутниковых геодезических измерений (определений)	Mt = 0.10	-
н459У	434298.32	2144600.36	Метод спутниковых геодезических измерений (определений)	Mt = 0.10	-

1. Сведения о характерных точках границ образуемых земельных участков	:ЗУ40 : обозначение земельного участка
Система координат МСК-47, зона 2	**Зона № 2**

Обозначение характерных точек границ	Координаты, м		Метод определения координат	Формулы, примененные для расчета средней квадратической погрешности определения координат характерной точки границ (Mt), с подставленными в такие формулы значениями и итоговые (вычисленные) значения Mt, м	Описание закрепления точки
	X	Y			
1	2	3	4	5	6
н460У	434296.62	2144602.21	Метод спутниковых геодезических измерений (определений)	Mt = 0.10	-
н461У	434294.17	2144603.28	Метод спутниковых геодезических измерений (определений)	Mt = 0.10	-
н462У	434291.57	2144603.24	Метод спутниковых геодезических измерений (определений)	Mt = 0.10	-
н463У	434281.63	2144599.29	Метод спутниковых геодезических измерений (определений)	Mt = 0.10	-
н464У	434279.56	2144596.83	Метод спутниковых геодезических измерений (определений)	Mt = 0.10	-
н465У	434278.13	2144593.37	Метод спутниковых геодезических измерений (определений)	Mt = 0.10	-
н466У	434277.27	2144590.31	Метод спутниковых геодезических измерений (определений)	Mt = 0.10	-
н363У	434271.58	2144587.86	Метод спутниковых геодезических измерений (определений)	Mt = 0.10	-
н362У	434272.39	2144585.73	Метод спутниковых геодезических измерений (определений)	Mt = 0.10	-

1. Сведения о характерных точках границ образуемых земельных участков	:ЗУ40 : обозначение земельного участка

Система координат МСК-47, зона 2 **Зона № 2**

Обозначение характерных точек границ	Координаты, м		Метод определения координат	Формулы, примененные для расчета средней квадратической погрешности определения координат характерной точки границ (Mt), с подставленными в такие формулы значениями и итоговые (вычисленные) значения Mt, м	Описание закрепления точки
	X	Y			
1	2	3	4	5	6
н467У	434277.11	2144587.53	Метод спутниковых геодезических измерений (определений)	Mt = 0.10	-
н450У	434335.88	2144609.94	Метод спутниковых геодезических измерений (определений)	Mt = 0.10	-
:ЗУ40 (7)				-	
н468У	434449.38	2144673.82	Метод спутниковых геодезических измерений (определений)	Mt = 0.10	-
н469У	434474.00	2144728.20	Метод спутниковых геодезических измерений (определений)	Mt = 0.10	-
н470У	434454.48	2144737.03	Метод спутниковых геодезических измерений (определений)	Mt = 0.10	-
н133У	434459.24	2144748.11	Метод спутниковых геодезических измерений (определений)	Mt = 0.10	-
н121У	434398.64	2144774.93	Метод спутниковых геодезических измерений (определений)	Mt = 0.10	-
н120У	434398.56	2144773.14	Метод спутниковых геодезических измерений (определений)	Mt = 0.10	-
н128У	434341.95	2144751.83	Метод спутниковых геодезических измерений (определений)	Mt = 0.10	-

1. Сведения о характерных точках границ образуемых земельных участков	:ЗУ40 : обозначение земельного участка
Система координат МСК-47, зона 2	**Зона № 2**

Обозначение характерных точек границ	Координаты, м		Метод определения координат	Формулы, примененные для расчета средней квадратической погрешности определения координат характерной точки границ (Mt), с подставленными в такие формулы значениями и итоговые (вычисленные) значения Mt, м	Описание закрепления точки
	X	Y			
1	2	3	4	5	6
н471У	434344.33	2144745.40	Метод спутниковых геодезических измерений (определений)	Mt = 0.10	-
н472У	434352.66	2144748.66	Метод спутниковых геодезических измерений (определений)	Mt = 0.10	-
н473У	434357.58	2144735.84	Метод спутниковых геодезических измерений (определений)	Mt = 0.10	-
н474У	434363.81	2144733.25	Метод спутниковых геодезических измерений (определений)	Mt = 0.10	-
н475У	434372.07	2144711.80	Метод спутниковых геодезических измерений (определений)	Mt = 0.10	-
н476У	434369.15	2144706.65	Метод спутниковых геодезических измерений (определений)	Mt = 0.10	-
н477У	434371.60	2144703.06	Метод спутниковых геодезических измерений (определений)	Mt = 0.10	-
н478У	434374.73	2144701.34	Метод спутниковых геодезических измерений (определений)	Mt = 0.10	-
н479У	434378.38	2144701.23	Метод спутниковых геодезических измерений (определений)	Mt = 0.10	-

1. Сведения о характерных точках границ образуемых земельных участков	:ЗУ40 : обозначение земельного участка

Система координат МСК-47, зона 2 **Зона № 2**

Обозначение характерных точек границ	Координаты, м		Метод определения координат	Формулы, примененные для расчета средней квадратической погрешности определения координат характерной точки границ (Mt), с подставленными в такие формулы значениями и итоговые (вычисленные) значения Mt, м	Описание закрепления точки
	X	Y			
1	2	3	4	5	6
н480У	434407.39	2144712.39	Метод спутниковых геодезических измерений (определений)	Mt = 0.10	-
н481У	434411.74	2144716.93	Метод спутниковых геодезических измерений (определений)	Mt = 0.10	-
н482У	434412.11	2144720.93	Метод спутниковых геодезических измерений (определений)	Mt = 0.10	-
н483У	434409.61	2144724.69	Метод спутниковых геодезических измерений (определений)	Mt = 0.10	-
н484У	434420.63	2144749.67	Метод спутниковых геодезических измерений (определений)	Mt = 0.10	-
н485У	434463.24	2144730.06	Метод спутниковых геодезических измерений (определений)	Mt = 0.10	-
н486У	434440.81	2144677.79	Метод спутниковых геодезических измерений (определений)	Mt = 0.10	-
н468У	434449.38	2144673.82	Метод спутниковых геодезических измерений (определений)	Mt = 0.10	-
:ЗУ40 (8)				-	
н381У	434313.06	2144628.84	Метод спутниковых геодезических измерений (определений)	Mt = 0.10	-

1. Сведения о характерных точках границ образуемых земельных участков	:ЗУ40 : обозначение земельного участка

Система координат МСК-47, зона 2 **Зона № 2**

Обозначение характерных точек границ	Координаты, м		Метод определения координат	Формулы, примененные для расчета средней квадратической погрешности определения координат характерной точки границ (Mt), с подставленными в такие формулы значениями и итоговые (вычисленные) значения Mt, м	Описание закрепления точки
	X	Y			
1	2	3	4	5	6
н380У	434287.59	2144695.62	Метод спутниковых геодезических измерений (определений)	Mt = 0.10	-
н379У	434286.03	2144695.70	Метод спутниковых геодезических измерений (определений)	Mt = 0.10	-
н487У	434272.53	2144690.68	Метод спутниковых геодезических измерений (определений)	Mt = 0.10	-
н488У	434264.63	2144697.03	Метод спутниковых геодезических измерений (определений)	Mt = 0.10	-
н489У	434244.36	2144689.65	Метод спутниковых геодезических измерений (определений)	Mt = 0.10	-
н490У	434241.36	2144685.93	Метод спутниковых геодезических измерений (определений)	Mt = 0.10	-
н491У	434246.80	2144670.56	Метод спутниковых геодезических измерений (определений)	Mt = 0.10	-
н492У	434255.28	2144666.12	Метод спутниковых геодезических измерений (определений)	Mt = 0.10	-
н493У	434264.27	2144641.31	Метод спутниковых геодезических измерений (определений)	Mt = 0.10	-

1. Сведения о характерных точках границ образуемых земельных участков	:ЗУ40 : обозначение земельного участка

Система координат МСК-47, зона 2 **Зона № 2**

Обозначение характерных точек границ	Координаты, м		Метод определения координат	Формулы, примененные для расчета средней квадратической погрешности определения координат характерной точки границ (Mt), с подставленными в такие формулы значениями и итоговые (вычисленные) значения Mt, м	Описание закрепления точки
	X	Y			
1	2	3	4	5	6
н494У	434261.25	2144632.52	Метод спутниковых геодезических измерений (определений)	Mt = 0.10	-
н495У	434270.99	2144607.87	Метод спутниковых геодезических измерений (определений)	Mt = 0.10	-
н496У	434274.20	2144604.87	Метод спутниковых геодезических измерений (определений)	Mt = 0.10	-
н497У	434277.29	2144604.70	Метод спутниковых геодезических измерений (определений)	Mt = 0.10	-
н498У	434282.42	2144605.70	Метод спутниковых геодезических измерений (определений)	Mt = 0.10	-
н499У	434295.82	2144610.72	Метод спутниковых геодезических измерений (определений)	Mt = 0.10	-
н500У	434297.47	2144613.15	Метод спутниковых геодезических измерений (определений)	Mt = 0.10	-
н501У	434297.21	2144615.65	Метод спутниковых геодезических измерений (определений)	Mt = 0.10	-
н502У	434300.60	2144616.91	Метод спутниковых геодезических измерений (определений)	Mt = 0.10	-

1. Сведения о характерных точках границ образуемых земельных участков	:ЗУ40 : обозначение земельного участка

Система координат МСК-47, зона 2 **Зона № 2**

Обозначение характерных точек границ	Координаты, м		Метод определения координат	Формулы, примененные для расчета средней квадратической погрешности определения координат характерной точки границ (Mt), с подставленными в такие формулы значениями и итоговые (вычисленные) значения Mt, м	Описание закрепления точки
	X	Y			
1	2	3	4	5	6
н503У	434298.14	2144623.38	Метод спутниковых геодезических измерений (определений)	Mt = 0.10	-
н381У	434313.06	2144628.84	Метод спутниковых геодезических измерений (определений)	Mt = 0.10	-
:ЗУ40 (9)				-	
н504У	434239.45	2144573.17	Метод спутниковых геодезических измерений (определений)	Mt = 0.10	-
н367У	434240.72	2144573.65	Метод спутниковых геодезических измерений (определений)	Mt = 0.10	-
н366У	434192.58	2144700.69	Метод спутниковых геодезических измерений (определений)	Mt = 0.10	-
н505У	434186.22	2144698.27	Метод спутниковых геодезических измерений (определений)	Mt = 0.10	-
н504У	434239.45	2144573.17	Метод спутниковых геодезических измерений (определений)	Mt = 0.10	-
:ЗУ40 (10)				-	
н506У	434518.42	2144761.77	Метод спутниковых геодезических измерений (определений)	Mt = 0.10	-
н507У	434516.95	2144764.60	Метод спутниковых геодезических измерений (определений)	Mt = 0.10	-

1. Сведения о характерных точках границ образуемых земельных участков	:ЗУ40 : обозначение земельного участка

Система координат МСК-47, зона 2 **Зона № 2**

Обозначение характерных точек границ	Координаты, м		Метод определения координат	Формулы, примененные для расчета средней квадратической погрешности определения координат характерной точки границ (Mt), с подставленными в такие формулы значениями и итоговые (вычисленные) значения Mt, м	Описание закрепления точки
	X	Y			
1	2	3	4	5	6
н508У	434512.18	2144784.43	Метод спутниковых геодезических измерений (определений)	Mt = 0.10	-
н509У	434508.12	2144769.96	Метод спутниковых геодезических измерений (определений)	Mt = 0.10	-
н510У	434502.21	2144772.48	Метод спутниковых геодезических измерений (определений)	Mt = 0.10	-
н511У	434502.11	2144772.25	Метод спутниковых геодезических измерений (определений)	Mt = 0.10	-
н512У	434485.72	2144779.12	Метод спутниковых геодезических измерений (определений)	Mt = 0.10	-
н513У	434483.39	2144777.36	Метод спутниковых геодезических измерений (определений)	Mt = 0.10	-
н514У	434493.57	2144772.81	Метод спутниковых геодезических измерений (определений)	Mt = 0.10	-
н515У	434506.78	2144766.94	Метод спутниковых геодезических измерений (определений)	Mt = 0.10	-
н506У	434518.42	2144761.77	Метод спутниковых геодезических измерений (определений)	Mt = 0.10	-
:ЗУ40 (11)				-	

1. Сведения о характерных точках границ образуемых земельных участков	:ЗУ40 : обозначение земельного участка
Система координат МСК-47, зона 2	**Зона № 2**

Обозначение характерных точек границ	Координаты, м		Метод определения координат	Формулы, примененные для расчета средней квадратической погрешности определения координат характерной точки границ (Mt), с подставленными в такие формулы значениями и итоговые (вычисленные) значения Mt, м	Описание закрепления точки
	X	Y			
1	2	3	4	5	6
н516У	434419.06	2144804.68	Метод спутниковых геодезических измерений (определений)	Mt = 0.10	-
н517У	434422.80	2144805.00	Метод спутниковых геодезических измерений (определений)	Mt = 0.10	-
н518У	434425.52	2144806.44	Метод спутниковых геодезических измерений (определений)	Mt = 0.10	-
н519У	434427.37	2144808.45	Метод спутниковых геодезических измерений (определений)	Mt = 0.10	-
н520У	434434.91	2144824.98	Метод спутниковых геодезических измерений (определений)	Mt = 0.10	-
н521У	434435.52	2144829.16	Метод спутниковых геодезических измерений (определений)	Mt = 0.10	-
н522У	434434.04	2144832.73	Метод спутниковых геодезических измерений (определений)	Mt = 0.10	-
н523У	434431.10	2144835.32	Метод спутниковых геодезических измерений (определений)	Mt = 0.10	-
н524У	434415.51	2144842.19	Метод спутниковых геодезических измерений (определений)	Mt = 0.10	-

1. Сведения о характерных точках границ образуемых земельных участков	:ЗУ40 : обозначение земельного участка

Система координат МСК-47, зона 2 **Зона № 2**

Обозначение характерных точек границ	Координаты, м		Метод определения координат	Формулы, примененные для расчета средней квадратической погрешности определения координат характерной точки границ (Mt), с подставленными в такие формулы значениями и итоговые (вычисленные) значения Mt, м	Описание закрепления точки
	X	Y			
1	2	3	4	5	6
н525У	434412.52	2144842.50	Метод спутниковых геодезических измерений (определений)	Mt = 0.10	-
н526У	434409.17	2144841.46	Метод спутниковых геодезических измерений (определений)	Mt = 0.10	-
н527У	434406.54	2144839.03	Метод спутниковых геодезических измерений (определений)	Mt = 0.10	-
н528У	434398.44	2144820.89	Метод спутниковых геодезических измерений (определений)	Mt = 0.10	-
н529У	434398.73	2144817.29	Метод спутниковых геодезических измерений (определений)	Mt = 0.10	-
н530У	434400.40	2144814.11	Метод спутниковых геодезических измерений (определений)	Mt = 0.10	-
н531У	434403.42	2144812.00	Метод спутниковых геодезических измерений (определений)	Mt = 0.10	-
н516У	434419.06	2144804.68	Метод спутниковых геодезических измерений (определений)	Mt = 0.10	-
:ЗУ40 (12)				-	
н101У	434368.09	2144850.24	Метод спутниковых геодезических измерений (определений)	Mt = 0.10	-

1. Сведения о характерных точках границ образуемых земельных участков	:ЗУ40 : обозначение земельного участка

Система координат МСК-47, зона 2 **Зона № 2**

Обозначение характерных точек границ	Координаты, м		Метод определения координат	Формулы, примененные для расчета средней квадратической погрешности определения координат характерной точки границ (Mt), с подставленными в такие формулы значениями и итоговые (вычисленные) значения Mt, м	Описание закрепления точки
	X	Y			
1	2	3	4	5	6
н100У	434399.92	2144921.03	Метод спутниковых геодезических измерений (определений)	Mt = 0.10	-
н91У	434393.15	2144933.45	Метод спутниковых геодезических измерений (определений)	Mt = 0.10	-
н64У	434316.60	2144968.33	Метод спутниковых геодезических измерений (определений)	Mt = 0.10	-
н71У	434270.79	2144950.71	Метод спутниковых геодезических измерений (определений)	Mt = 0.10	-
н532У	434269.16	2144946.39	Метод спутниковых геодезических измерений (определений)	Mt = 0.10	-
н533У	434273.25	2144934.58	Метод спутниковых геодезических измерений (определений)	Mt = 0.10	-
н534У	434290.55	2144890.58	Метод спутниковых геодезических измерений (определений)	Mt = 0.10	-
н535У	434307.56	2144844.68	Метод спутниковых геодезических измерений (определений)	Mt = 0.10	-
н536У	434309.91	2144839.28	Метод спутниковых геодезических измерений (определений)	Mt = 0.10	-

1. Сведения о характерных точках границ образуемых земельных участков	:ЗУ40 : обозначение земельного участка

Система координат МСК-47, зона 2 **Зона № 2**

Обозначение характерных точек границ	Координаты, м		Метод определения координат	Формулы, примененные для расчета средней квадратической погрешности определения координат характерной точки границ (Mt), с подставленными в такие формулы значениями и итоговые (вычисленные) значения Mt, м	Описание закрепления точки
	X	Y			
1	2	3	4	5	6
н537У	434342.86	2144853.66	Метод спутниковых геодезических измерений (определений)	Mt = 0.10	-
н538У	434355.36	2144858.33	Метод спутниковых геодезических измерений (определений)	Mt = 0.10	-
н106У	434359.70	2144847.59	Метод спутниковых геодезических измерений (определений)	Mt = 0.10	-
н101У	434368.09	2144850.24	Метод спутниковых геодезических измерений (определений)	Mt = 0.10	-
:ЗУ40 (13)				-	
н539У	434255.86	2144856.78	Метод спутниковых геодезических измерений (определений)	Mt = 0.10	-
н540У	434257.39	2144857.54	Метод спутниковых геодезических измерений (определений)	Mt = 0.10	-
н541У	434257.42	2144859.82	Метод спутниковых геодезических измерений (определений)	Mt = 0.10	-
н542У	434256.65	2144862.20	Метод спутниковых геодезических измерений (определений)	Mt = 0.10	-
н543У	434251.59	2144862.45	Метод спутниковых геодезических измерений (определений)	Mt = 0.10	-

1. Сведения о характерных точках границ образуемых земельных участков	:ЗУ40 : обозначение земельного участка

Система координат МСК-47, зона 2 **Зона № 2**

Обозначение характерных точек границ	Координаты, м		Метод определения координат	Формулы, примененные для расчета средней квадратической погрешности определения координат характерной точки границ (Mt), с подставленными в такие формулы значениями и итоговые (вычисленные) значения Mt, м	Описание закрепления точки
	X	Y			
1	2	3	4	5	6
н544У	434244.19	2144881.92	Метод спутниковых геодезических измерений (определений)	Mt = 0.10	-
н545У	434247.72	2144885.99	Метод спутниковых геодезических измерений (определений)	Mt = 0.10	-
н546У	434246.01	2144888.32	Метод спутниковых геодезических измерений (определений)	Mt = 0.10	-
н547У	434243.72	2144888.66	Метод спутниковых геодезических измерений (определений)	Mt = 0.10	-
н548У	434234.32	2144879.78	Метод спутниковых геодезических измерений (определений)	Mt = 0.10	-
н549У	434233.55	2144877.98	Метод спутниковых геодезических измерений (определений)	Mt = 0.10	-
н550У	434233.76	2144875.91	Метод спутниковых геодезических измерений (определений)	Mt = 0.10	-
н551У	434239.87	2144860.55	Метод спутниковых геодезических измерений (определений)	Mt = 0.10	-
н552У	434241.62	2144859.12	Метод спутниковых геодезических измерений (определений)	Mt = 0.10	-

1. Сведения о характерных точках границ образуемых земельных участков	:ЗУ40 : обозначение земельного участка

Система координат МСК-47, зона 2 **Зона № 2**

Обозначение характерных точек границ	Координаты, м		Метод определения координат	Формулы, примененные для расчета средней квадратической погрешности определения координат характерной точки границ (Mt), с подставленными в такие формулы значениями и итоговые (вычисленные) значения Mt, м	Описание закрепления точки
	X	Y			
1	2	3	4	5	6
н553У	434243.56	2144858.21	Метод спутниковых геодезических измерений (определений)	Mt = 0.10	-
н539У	434255.86	2144856.78	Метод спутниковых геодезических измерений (определений)	Mt = 0.10	-
:ЗУ40 (14)				-	
н554У	434254.43	2144943.42	Метод спутниковых геодезических измерений (определений)	Mt = 0.10	-
н555У	434253.28	2144946.21	Метод спутниковых геодезических измерений (определений)	Mt = 0.10	-
н556У	434238.51	2144940.60	Метод спутниковых геодезических измерений (определений)	Mt = 0.10	-
н557У	434229.23	2144965.01	Метод спутниковых геодезических измерений (определений)	Mt = 0.10	-
н558У	434228.04	2144955.82	Метод спутниковых геодезических измерений (определений)	Mt = 0.10	-
н559У	434224.24	2144944.59	Метод спутниковых геодезических измерений (определений)	Mt = 0.10	-
н560У	434224.15	2144941.94	Метод спутниковых геодезических измерений (определений)	Mt = 0.10	-

1. Сведения о характерных точках границ образуемых земельных участков	:ЗУ40 : обозначение земельного участка

Система координат МСК-47, зона 2 **Зона № 2**

Обозначение характерных точек границ	Координаты, м		Метод определения координат	Формулы, примененные для расчета средней квадратической погрешности определения координат характерной точки границ (Mt), с подставленными в такие формулы значениями и итоговые (вычисленные) значения Mt, м	Описание закрепления точки
	X	Y			
1	2	3	4	5	6
н561У	434224.28	2144939.20	Метод спутниковых геодезических измерений (определений)	Mt = 0.10	-
н562У	434225.82	2144936.40	Метод спутниковых геодезических измерений (определений)	Mt = 0.10	-
н563У	434229.78	2144933.00	Метод спутниковых геодезических измерений (определений)	Mt = 0.10	-
н564У	434234.94	2144929.42	Метод спутниковых геодезических измерений (определений)	Mt = 0.10	-
н565У	434249.40	2144934.41	Метод спутниковых геодезических измерений (определений)	Mt = 0.10	-
н554У	434254.43	2144943.42	Метод спутниковых геодезических измерений (определений)	Mt = 0.10	-
:ЗУ40 (15)				-	
н566У	434222.82	2144819.65	Метод спутниковых геодезических измерений (определений)	Mt = 0.10	-
н567У	434224.19	2144820.68	Метод спутниковых геодезических измерений (определений)	Mt = 0.10	-
н568У	434224.39	2144822.73	Метод спутниковых геодезических измерений (определений)	Mt = 0.10	-

1. Сведения о характерных точках границ образуемых земельных участков	:ЗУ40 : обозначение земельного участка
Система координат МСК-47, зона 2	**Зона № 2**

Обозначение характерных точек границ	Координаты, м		Метод определения координат	Формулы, примененные для расчета средней квадратической погрешности определения координат характерной точки границ (Mt), с подставленными в такие формулы значениями и итоговые (вычисленные) значения Mt, м	Описание закрепления точки
	X	Y			
1	2	3	4	5	6
н333У	434222.54	2144827.38	Метод спутниковых геодезических измерений (определений)	Mt = 0.10	-
н332У	434208.54	2144832.99	Метод спутниковых геодезических измерений (определений)	Mt = 0.10	-
н331У	434191.82	2144877.11	Метод спутниковых геодезических измерений (определений)	Mt = 0.10	-
н330У	434201.23	2144880.74	Метод спутниковых геодезических измерений (определений)	Mt = 0.10	-
н569У	434195.15	2144896.52	Метод спутниковых геодезических измерений (определений)	Mt = 0.10	-
н570У	434192.94	2144897.74	Метод спутниковых геодезических измерений (определений)	Mt = 0.10	-
н571У	434190.28	2144897.89	Метод спутниковых геодезических измерений (определений)	Mt = 0.10	-
н572У	434169.14	2144890.30	Метод спутниковых геодезических измерений (определений)	Mt = 0.10	-
н573У	434165.98	2144887.27	Метод спутниковых геодезических измерений (определений)	Mt = 0.10	-

1. Сведения о характерных точках границ образуемых земельных участков	:ЗУ40 : обозначение земельного участка

Система координат МСК-47, зона 2 **Зона № 2**

Обозначение характерных точек границ	Координаты, м		Метод определения координат	Формулы, примененные для расчета средней квадратической погрешности определения координат характерной точки границ (Mt), с подставленными в такие формулы значениями и итоговые (вычисленные) значения Mt, м	Описание закрепления точки
	X	Y			
1	2	3	4	5	6
н574У	434165.02	2144882.16	Метод спутниковых геодезических измерений (определений)	Mt = 0.10	-
н575У	434171.44	2144865.05	Метод спутниковых геодезических измерений (определений)	Mt = 0.10	-
н576У	434178.65	2144861.90	Метод спутниковых геодезических измерений (определений)	Mt = 0.10	-
н577У	434188.11	2144836.60	Метод спутниковых геодезических измерений (определений)	Mt = 0.10	-
н578У	434185.28	2144828.00	Метод спутниковых геодезических измерений (определений)	Mt = 0.10	-
н579У	434191.03	2144813.43	Метод спутниковых геодезических измерений (определений)	Mt = 0.10	-
н580У	434194.31	2144810.32	Метод спутниковых геодезических измерений (определений)	Mt = 0.10	-
н581У	434198.06	2144810.19	Метод спутниковых геодезических измерений (определений)	Mt = 0.10	-
н566У	434222.82	2144819.65	Метод спутниковых геодезических измерений (определений)	Mt = 0.10	-
:ЗУ40 (16)				-	

1. Сведения о характерных точках границ образуемых земельных участков	:ЗУ40 : обозначение земельного участка

Система координат МСК-47, зона 2 **Зона № 2**

Обозначение характерных точек границ	Координаты, м		Метод определения координат	Формулы, примененные для расчета средней квадратической погрешности определения координат характерной точки границ (Mt), с подставленными в такие формулы значениями и итоговые (вычисленные) значения Mt, м	Описание закрепления точки
	X	Y			
1	2	3	4	5	6
н304У	434167.76	2144765.49	Метод спутниковых геодезических измерений (определений)	Mt = 0.10	-
н303У	434123.85	2144879.14	Метод спутниковых геодезических измерений (определений)	Mt = 0.10	-
н302У	434116.46	2144895.30	Метод спутниковых геодезических измерений (определений)	Mt = 0.10	-
н582У	434122.49	2144877.52	Метод спутниковых геодезических измерений (определений)	Mt = 0.10	-
н583У	434131.67	2144850.46	Метод спутниковых геодезических измерений (определений)	Mt = 0.10	-
н584У	434154.45	2144783.31	Метод спутниковых геодезических измерений (определений)	Mt = 0.10	-
н585У	434161.33	2144762.96	Метод спутниковых геодезических измерений (определений)	Mt = 0.10	-
н304У	434167.76	2144765.49	Метод спутниковых геодезических измерений (определений)	Mt = 0.10	-
:ЗУ40 (17)				-	
н586У	434404.98	2145041.78	Метод спутниковых геодезических измерений (определений)	Mt = 0.10	-

1. Сведения о характерных точках границ образуемых земельных участков	:ЗУ40 : обозначение земельного участка

Система координат МСК-47, зона 2 **Зона № 2**

Обозначение характерных точек границ	Координаты, м		Метод определения координат	Формулы, примененные для расчета средней квадратической погрешности определения координат характерной точки границ (Mt), с подставленными в такие формулы значениями и итоговые (вычисленные) значения Mt, м	Описание закрепления точки
	X	Y			
1	2	3	4	5	6
н587У	434398.64	2145039.32	Метод спутниковых геодезических измерений (определений)	Mt = 0.10	-
н588У	434396.62	2145038.27	Метод спутниковых геодезических измерений (определений)	Mt = 0.10	-
н589У	434396.05	2145036.35	Метод спутниковых геодезических измерений (определений)	Mt = 0.10	-
н590У	434401.50	2145021.51	Метод спутниковых геодезических измерений (определений)	Mt = 0.10	-
н591У	434407.35	2145035.51	Метод спутниковых геодезических измерений (определений)	Mt = 0.10	-
н586У	434404.98	2145041.78	Метод спутниковых геодезических измерений (определений)	Mt = 0.10	-
:ЗУ40 (18)				-	
н592У	434346.09	2145002.24	Метод спутниковых геодезических измерений (определений)	Mt = 0.10	-
н593У	434347.44	2145002.26	Метод спутниковых геодезических измерений (определений)	Mt = 0.10	-
н594У	434348.70	2145002.91	Метод спутниковых геодезических измерений (определений)	Mt = 0.10	-

1. Сведения о характерных точках границ образуемых земельных участков	:ЗУ40 : обозначение земельного участка

Система координат МСК-47, зона 2 **Зона № 2**

Обозначение характерных точек границ	Координаты, м		Метод определения координат	Формулы, примененные для расчета средней квадратической погрешности определения координат характерной точки границ (Mt), с подставленными в такие формулы значениями и итоговые (вычисленные) значения Mt, м	Описание закрепления точки
	X	Y			
1	2	3	4	5	6
н595У	434350.34	2145005.19	Метод спутниковых геодезических измерений (определений)	Mt = 0.10	-
н596У	434359.61	2145025.14	Метод спутниковых геодезических измерений (определений)	Mt = 0.10	-
н597У	434359.87	2145027.25	Метод спутниковых геодезических измерений (определений)	Mt = 0.10	-
н598У	434359.58	2145029.21	Метод спутниковых геодезических измерений (определений)	Mt = 0.10	-
н599У	434358.46	2145030.51	Метод спутниковых геодезических измерений (определений)	Mt = 0.10	-
н600У	434357.04	2145031.16	Метод спутниковых геодезических измерений (определений)	Mt = 0.10	-
н601У	434332.69	2145042.48	Метод спутниковых геодезических измерений (определений)	Mt = 0.10	-
н602У	434330.69	2145042.41	Метод спутниковых геодезических измерений (определений)	Mt = 0.10	-
н603У	434328.43	2145041.67	Метод спутниковых геодезических измерений (определений)	Mt = 0.10	-

1. Сведения о характерных точках границ образуемых земельных участков	:ЗУ40 : обозначение земельного участка

Система координат МСК-47, зона 2 **Зона № 2**

Обозначение характерных точек границ	Координаты, м		Метод определения координат	Формулы, примененные для расчета средней квадратической погрешности определения координат характерной точки границ (Mt), с подставленными в такие формулы значениями и итоговые (вычисленные) значения Mt, м	Описание закрепления точки
	X	Y			
1	2	3	4	5	6
н604У	434327.04	2145040.50	Метод спутниковых геодезических измерений (определений)	Mt = 0.10	-
н605У	434318.89	2145022.88	Метод спутниковых геодезических измерений (определений)	Mt = 0.10	-
н606У	434318.47	2145020.43	Метод спутниковых геодезических измерений (определений)	Mt = 0.10	-
н607У	434319.06	2145018.26	Метод спутниковых геодезических измерений (определений)	Mt = 0.10	-
н608У	434320.08	2145015.59	Метод спутниковых геодезических измерений (определений)	Mt = 0.10	-
н609У	434321.39	2145013.72	Метод спутниковых геодезических измерений (определений)	Mt = 0.10	-
н592У	434346.09	2145002.24	Метод спутниковых геодезических измерений (определений)	Mt = 0.10	-
:ЗУ40 (19)				-	
н41У	434286.72	2145044.57	Метод спутниковых геодезических измерений (определений)	Mt = 0.10	-
н40У	434321.32	2145123.13	Метод спутниковых геодезических измерений (определений)	Mt = 0.10	-

1. Сведения о характерных точках границ образуемых земельных участков	:ЗУ40 : обозначение земельного участка

Система координат МСК-47, зона 2 **Зона № 2**

Обозначение характерных точек границ	Координаты, м		Метод определения координат	Формулы, примененные для расчета средней квадратической погрешности определения координат характерной точки границ (Mt), с подставленными в такие формулы значениями и итоговые (вычисленные) значения Mt, м	Описание закрепления точки
	X	Y			
1	2	3	4	5	6
н610У	434255.51	2145152.64	Метод спутниковых геодезических измерений (определений)	Mt = 0.10	-
н611У	434237.66	2145116.15	Метод спутниковых геодезических измерений (определений)	Mt = 0.10	-
н612У	434210.99	2145128.45	Метод спутниковых геодезических измерений (определений)	Mt = 0.10	-
н613У	434207.93	2145127.49	Метод спутниковых геодезических измерений (определений)	Mt = 0.10	-
н614У	434204.45	2145128.96	Метод спутниковых геодезических измерений (определений)	Mt = 0.10	-
н615У	434188.94	2145122.69	Метод спутниковых геодезических измерений (определений)	Mt = 0.10	-
н616У	434189.66	2145120.76	Метод спутниковых геодезических измерений (определений)	Mt = 0.10	-
н617У	434192.62	2145113.24	Метод спутниковых геодезических измерений (определений)	Mt = 0.10	-
н618У	434186.61	2145110.83	Метод спутниковых геодезических измерений (определений)	Mt = 0.10	-

1. Сведения о характерных точках границ образуемых земельных участков	:ЗУ40 : обозначение земельного участка

Система координат МСК-47, зона 2 **Зона № 2**

Обозначение характерных точек границ	Координаты, м		Метод определения координат	Формулы, примененные для расчета средней квадратической погрешности определения координат характерной точки границ (Mt), с подставленными в такие формулы значениями и итоговые (вычисленные) значения Mt, м	Описание закрепления точки
	X	Y			
1	2	3	4	5	6
н619У	434183.10	2145105.02	Метод спутниковых геодезических измерений (определений)	Mt = 0.10	-
н620У	434179.11	2145103.26	Метод спутниковых геодезических измерений (определений)	Mt = 0.10	-
н621У	434174.15	2145101.16	Метод спутниковых геодезических измерений (определений)	Mt = 0.10	-
н622У	434185.68	2145073.93	Метод спутниковых геодезических измерений (определений)	Mt = 0.10	-
н623У	434202.90	2145029.64	Метод спутниковых геодезических измерений (определений)	Mt = 0.10	-
н624У	434209.81	2145031.52	Метод спутниковых геодезических измерений (определений)	Mt = 0.10	-
н625У	434207.78	2145036.65	Метод спутниковых геодезических измерений (определений)	Mt = 0.10	-
н626У	434254.16	2145053.45	Метод спутниковых геодезических измерений (определений)	Mt = 0.10	-
н627У	434251.19	2145062.21	Метод спутниковых геодезических измерений (определений)	Mt = 0.10	-

1. Сведения о характерных точках границ образуемых земельных участков	:ЗУ40 : обозначение земельного участка

Система координат МСК-47, зона 2 **Зона № 2**

Обозначение характерных точек границ	Координаты, м		Метод определения координат	Формулы, примененные для расчета средней квадратической погрешности определения координат характерной точки границ (Mt), с подставленными в такие формулы значениями и итоговые (вычисленные) значения Mt, м	Описание закрепления точки
	X	Y			
1	2	3	4	5	6
н628У	434260.18	2145066.33	Метод спутниковых геодезических измерений (определений)	Mt = 0.10	-
н629У	434272.10	2145055.63	Метод спутниковых геодезических измерений (определений)	Mt = 0.10	-
н41У	434286.72	2145044.57	Метод спутниковых геодезических измерений (определений)	Mt = 0.10	-
:ЗУ40 (20)				-	
н62У	434217.82	2144994.07	Метод спутниковых геодезических измерений (определений)	Mt = 0.10	-
н61У	434203.25	2145016.48	Метод спутниковых геодезических измерений (определений)	Mt = 0.10	-
н630У	434200.68	2145011.61	Метод спутниковых геодезических измерений (определений)	Mt = 0.10	-
н631У	434200.20	2145008.82	Метод спутниковых геодезических измерений (определений)	Mt = 0.10	-
н632У	434200.49	2145006.78	Метод спутниковых геодезических измерений (определений)	Mt = 0.10	-
н633У	434202.16	2145004.39	Метод спутниковых геодезических измерений (определений)	Mt = 0.10	-

1. Сведения о характерных точках границ образуемых земельных участков	:ЗУ40 : обозначение земельного участка

Система координат МСК-47, зона 2 **Зона № 2**

Обозначение характерных точек границ	Координаты, м		Метод определения координат	Формулы, примененные для расчета средней квадратической погрешности определения координат характерной точки границ (Mt), с подставленными в такие формулы значениями и итоговые (вычисленные) значения Mt, м	Описание закрепления точки
	X	Y			
1	2	3	4	5	6
н634У	434204.35	2145002.20	Метод спутниковых геодезических измерений (определений)	Mt = 0.10	-
н635У	434216.48	2144993.19	Метод спутниковых геодезических измерений (определений)	Mt = 0.10	-
н62У	434217.82	2144994.07	Метод спутниковых геодезических измерений (определений)	Mt = 0.10	-
:ЗУ40 (21)				-	
н266У	434155.96	2145025.78	Метод спутниковых геодезических измерений (определений)	Mt = 0.10	-
н297У	434137.20	2145075.15	Метод спутниковых геодезических измерений (определений)	Mt = 0.10	-
н636У	434127.23	2145071.35	Метод спутниковых геодезических измерений (определений)	Mt = 0.10	-
н637У	434126.54	2145073.31	Метод спутниковых геодезических измерений (определений)	Mt = 0.10	-
н638У	434109.68	2145066.81	Метод спутниковых геодезических измерений (определений)	Mt = 0.10	-
н639У	434103.69	2145067.67	Метод спутниковых геодезических измерений (определений)	Mt = 0.10	-

1. Сведения о характерных точках границ образуемых земельных участков	:ЗУ40 : обозначение земельного участка

Система координат МСК-47, зона 2 **Зона № 2**

Обозначение характерных точек границ	Координаты, м		Метод определения координат	Формулы, примененные для расчета средней квадратической погрешности определения координат характерной точки границ (Mt), с подставленными в такие формулы значениями и итоговые (вычисленные) значения Mt, м	Описание закрепления точки
	X	Y			
1	2	3	4	5	6
н640У	434100.88	2145066.05	Метод спутниковых геодезических измерений (определений)	Mt = 0.10	-
н641У	434098.89	2145063.92	Метод спутниковых геодезических измерений (определений)	Mt = 0.10	-
н642У	434098.03	2145062.09	Метод спутниковых геодезических измерений (определений)	Mt = 0.10	-
н643У	434097.93	2145060.06	Метод спутниковых геодезических измерений (определений)	Mt = 0.10	-
н644У	434099.69	2145055.32	Метод спутниковых геодезических измерений (определений)	Mt = 0.10	-
н645У	434104.42	2145051.51	Метод спутниковых геодезических измерений (определений)	Mt = 0.10	-
н646У	434114.00	2145026.33	Метод спутниковых геодезических измерений (определений)	Mt = 0.10	-
н647У	434113.48	2145019.32	Метод спутниковых геодезических измерений (определений)	Mt = 0.10	-
н284У	434118.45	2145006.24	Метод спутниковых геодезических измерений (определений)	Mt = 0.10	-

1. Сведения о характерных точках границ образуемых земельных участков	:ЗУ40 : обозначение земельного участка

Система координат МСК-47, зона 2 **Зона № 2**

Обозначение характерных точек границ	Координаты, м		Метод определения координат	Формулы, примененные для расчета средней квадратической погрешности определения координат характерной точки границ (Mt), с подставленными в такие формулы значениями и итоговые (вычисленные) значения Mt, м	Описание закрепления точки
	X	Y			
1	2	3	4	5	6
н267У	434150.75	2145018.52	Метод спутниковых геодезических измерений (определений)	Mt = 0.10	-
н266У	434155.96	2145025.78	Метод спутниковых геодезических измерений (определений)	Mt = 0.10	-
:ЗУ40 (22)				-	
н648У	434341.06	2145164.74	Метод спутниковых геодезических измерений (определений)	Mt = 0.10	-
н649У	434350.85	2145187.54	Метод спутниковых геодезических измерений (определений)	Mt = 0.10	-
н650У	434349.14	2145189.84	Метод спутниковых геодезических измерений (определений)	Mt = 0.10	-
н651У	434285.78	2145218.24	Метод спутниковых геодезических измерений (определений)	Mt = 0.10	-
н652У	434280.99	2145207.74	Метод спутниковых геодезических измерений (определений)	Mt = 0.10	-
н653У	434299.87	2145198.99	Метод спутниковых геодезических измерений (определений)	Mt = 0.10	-
н654У	434300.07	2145193.59	Метод спутниковых геодезических измерений (определений)	Mt = 0.10	-

1. Сведения о характерных точках границ образуемых земельных участков	:ЗУ40 : обозначение земельного участка

Система координат МСК-47, зона 2 **Зона № 2**

Обозначение характерных точек границ	Координаты, м		Метод определения координат	Формулы, примененные для расчета средней квадратической погрешности определения координат характерной точки границ (Mt), с подставленными в такие формулы значениями и итоговые (вычисленные) значения Mt, м	Описание закрепления точки
	X	Y			
1	2	3	4	5	6
н655У	434296.44	2145185.51	Метод спутниковых геодезических измерений (определений)	Mt = 0.10	-
н648У	434341.06	2145164.74	Метод спутниковых геодезических измерений (определений)	Mt = 0.10	-
:ЗУ40 (23)				-	
н656У	434365.71	2145233.70	Метод спутниковых геодезических измерений (определений)	Mt = 0.10	-
н657У	434374.26	2145252.78	Метод спутниковых геодезических измерений (определений)	Mt = 0.10	-
н658У	434379.70	2145250.43	Метод спутниковых геодезических измерений (определений)	Mt = 0.10	-
н659У	434381.27	2145255.19	Метод спутниковых геодезических измерений (определений)	Mt = 0.10	-
н660У	434380.85	2145258.93	Метод спутниковых геодезических измерений (определений)	Mt = 0.10	-
н661У	434379.42	2145261.82	Метод спутниковых геодезических измерений (определений)	Mt = 0.10	-
н662У	434376.74	2145263.10	Метод спутниковых геодезических измерений (определений)	Mt = 0.10	-

1. Сведения о характерных точках границ образуемых земельных участков	:ЗУ40 : обозначение земельного участка

Система координат МСК-47, зона 2 **Зона № 2**

Обозначение характерных точек границ	Координаты, м		Метод определения координат	Формулы, примененные для расчета средней квадратической погрешности определения координат характерной точки границ (Mt), с подставленными в такие формулы значениями и итоговые (вычисленные) значения Mt, м	Описание закрепления точки
	X	Y			
1	2	3	4	5	6
н663У	434369.73	2145260.01	Метод спутниковых геодезических измерений (определений)	Mt = 0.10	-
н664У	434297.79	2145292.48	Метод спутниковых геодезических измерений (определений)	Mt = 0.10	-
н665У	434299.11	2145298.35	Метод спутниковых геодезических измерений (определений)	Mt = 0.10	-
н666У	434293.49	2145300.92	Метод спутниковых геодезических измерений (определений)	Mt = 0.10	-
н667У	434291.14	2145300.99	Метод спутниковых геодезических измерений (определений)	Mt = 0.10	-
н668У	434288.32	2145299.82	Метод спутниковых геодезических измерений (определений)	Mt = 0.10	-
н669У	434286.59	2145297.92	Метод спутниковых геодезических измерений (определений)	Mt = 0.10	-
н670У	434282.42	2145288.87	Метод спутниковых геодезических измерений (определений)	Mt = 0.10	-
н671У	434285.44	2145283.58	Метод спутниковых геодезических измерений (определений)	Mt = 0.10	-

1. Сведения о характерных точках границ образуемых земельных участков	:ЗУ40 : обозначение земельного участка

Система координат МСК-47, зона 2 **Зона № 2**

Обозначение характерных точек границ	Координаты, м		Метод определения координат	Формулы, примененные для расчета средней квадратической погрешности определения координат характерной точки границ (Mt), с подставленными в такие формулы значениями и итоговые (вычисленные) значения Mt, м	Описание закрепления точки
	X	Y			
1	2	3	4	5	6
н672У	434279.98	2145271.96	Метод спутниковых геодезических измерений (определений)	Mt = 0.10	-
н656У	434365.71	2145233.70	Метод спутниковых геодезических измерений (определений)	Mt = 0.10	-
:ЗУ40 (24)				-	
н673У	434431.11	2145277.35	Метод спутниковых геодезических измерений (определений)	Mt = 0.10	-
н674У	434435.77	2145287.10	Метод спутниковых геодезических измерений (определений)	Mt = 0.10	-
н675У	434368.36	2145317.23	Метод спутниковых геодезических измерений (определений)	Mt = 0.10	-
н676У	434339.34	2145330.17	Метод спутниковых геодезических измерений (определений)	Mt = 0.10	-
н677У	434309.61	2145343.85	Метод спутниковых геодезических измерений (определений)	Mt = 0.10	-
н678У	434308.66	2145346.04	Метод спутниковых геодезических измерений (определений)	Mt = 0.10	-
н2У	434303.33	2145334.64	Метод спутниковых геодезических измерений (определений)	Mt = 0.10	-

1. Сведения о характерных точках границ образуемых земельных участков	:ЗУ40 : обозначение земельного участка

Система координат МСК-47, зона 2 **Зона № 2**

Обозначение характерных точек границ	Координаты, м		Метод определения координат	Формулы, примененные для расчета средней квадратической погрешности определения координат характерной точки границ (Mt), с подставленными в такие формулы значениями и итоговые (вычисленные) значения Mt, м	Описание закрепления точки
	X	Y			
1	2	3	4	5	6
н1У	434395.80	2145293.20	Метод спутниковых геодезических измерений (определений)	Mt = 0.10	-
н673У	434431.11	2145277.35	Метод спутниковых геодезических измерений (определений)	Mt = 0.10	-
:ЗУ40 (25)				-	
н679У	434277.39	2145304.09	Метод спутниковых геодезических измерений (определений)	Mt = 0.10	-
н680У	434260.05	2145300.22	Метод спутниковых геодезических измерений (определений)	Mt = 0.10	-
н681У	434259.55	2145300.13	Метод спутниковых геодезических измерений (определений)	Mt = 0.10	-
н682У	434262.71	2145285.06	Метод спутниковых геодезических измерений (определений)	Mt = 0.10	-
н683У	434265.03	2145283.97	Метод спутниковых геодезических измерений (определений)	Mt = 0.10	-
н684У	434267.05	2145283.54	Метод спутниковых геодезических измерений (определений)	Mt = 0.10	-
н685У	434269.32	2145283.82	Метод спутниковых геодезических измерений (определений)	Mt = 0.10	-

1. Сведения о характерных точках границ образуемых земельных участков	:ЗУ40 : обозначение земельного участка
Система координат МСК-47, зона 2	**Зона № 2**

Обозначение характерных точек границ	Координаты, м		Метод определения координат	Формулы, примененные для расчета средней квадратической погрешности определения координат характерной точки границ (Mt), с подставленными в такие формулы значениями и итоговые (вычисленные) значения Mt, м	Описание закрепления точки
	X	Y			
1	2	3	4	5	6
н686У	434268.94	2145285.75	Метод спутниковых геодезических измерений (определений)	Mt = 0.10	-
н679У	434277.39	2145304.09	Метод спутниковых геодезических измерений (определений)	Mt = 0.10	-
:ЗУ40 (26)				-	
н687У	434230.34	2145169.88	Метод спутниковых геодезических измерений (определений)	Mt = 0.10	-
н688У	434243.75	2145199.17	Метод спутниковых геодезических измерений (определений)	Mt = 0.10	-
н689У	434234.15	2145203.51	Метод спутниковых геодезических измерений (определений)	Mt = 0.10	-
н690У	434222.40	2145177.63	Метод спутниковых геодезических измерений (определений)	Mt = 0.10	-
н691У	434223.19	2145174.74	Метод спутниковых геодезических измерений (определений)	Mt = 0.10	-
н692У	434225.85	2145172.30	Метод спутниковых геодезических измерений (определений)	Mt = 0.10	-
н687У	434230.34	2145169.88	Метод спутниковых геодезических измерений (определений)	Mt = 0.10	-
:ЗУ40 (27)				-	

1. Сведения о характерных точках границ образуемых земельных участков	:ЗУ40 : обозначение земельного участка

Система координат МСК-47, зона 2 **Зона № 2**

Обозначение характерных точек границ	Координаты, м		Метод определения координат	Формулы, примененные для расчета средней квадратической погрешности определения координат характерной точки границ (Mt), с подставленными в такие формулы значениями и итоговые (вычисленные) значения Mt, м	Описание закрепления точки
	X	Y			
1	2	3	4	5	6
н693У	434269.88	2145210.98	Метод спутниковых геодезических измерений (определений)	Mt = 0.10	-
н694У	434270.93	2145213.46	Метод спутниковых геодезических измерений (определений)	Mt = 0.10	-
н695У	434251.69	2145221.65	Метод спутниковых геодезических измерений (определений)	Mt = 0.10	-
н696У	434257.41	2145233.81	Метод спутниковых геодезических измерений (определений)	Mt = 0.10	-
н697У	434256.38	2145234.61	Метод спутниковых геодезических измерений (определений)	Mt = 0.10	-
н698У	434251.75	2145234.82	Метод спутниковых геодезических измерений (определений)	Mt = 0.10	-
н699У	434249.36	2145233.83	Метод спутниковых геодезических измерений (определений)	Mt = 0.10	-
н700У	434246.53	2145230.99	Метод спутниковых геодезических измерений (определений)	Mt = 0.10	-
н701У	434235.69	2145206.90	Метод спутниковых геодезических измерений (определений)	Mt = 0.10	-

1. Сведения о характерных точках границ образуемых земельных участков	:ЗУ40 : обозначение земельного участка

Система координат МСК-47, зона 2 **Зона № 2**

Обозначение характерных точек границ	Координаты, м		Метод определения координат	Формулы, примененные для расчета средней квадратической погрешности определения координат характерной точки границ (Mt), с подставленными в такие формулы значениями и итоговые (вычисленные) значения Mt, м	Описание закрепления точки
	X	Y			
1	2	3	4	5	6
н702У	434245.42	2145202.41	Метод спутниковых геодезических измерений (определений)	Mt = 0.10	-
н703У	434247.89	2145202.74	Метод спутниковых геодезических измерений (определений)	Mt = 0.10	-
н693У	434269.88	2145210.98	Метод спутниковых геодезических измерений (определений)	Mt = 0.10	-
:ЗУ40 (28)				-	
н704У	434210.37	2145191.91	Метод спутниковых геодезических измерений (определений)	Mt = 0.10	-
н705У	434212.10	2145189.43	Метод спутниковых геодезических измерений (определений)	Mt = 0.10	-
н706У	434214.87	2145188.09	Метод спутниковых геодезических измерений (определений)	Mt = 0.10	-
н707У	434217.74	2145188.32	Метод спутниковых геодезических измерений (определений)	Mt = 0.10	-
н708У	434220.07	2145189.81	Метод спутниковых геодезических измерений (определений)	Mt = 0.10	-
н709У	434221.53	2145192.93	Метод спутниковых геодезических измерений (определений)	Mt = 0.10	-

1. Сведения о характерных точках границ образуемых земельных участков	:ЗУ40 : обозначение земельного участка

Система координат МСК-47, зона 2 **Зона № 2**

Обозначение характерных точек границ	Координаты, м		Метод определения координат	Формулы, примененные для расчета средней квадратической погрешности определения координат характерной точки границ (Mt), с подставленными в такие формулы значениями и итоговые (вычисленные) значения Mt, м	Описание закрепления точки
	X	Y			
1	2	3	4	5	6
н710У	434220.83	2145196.62	Метод спутниковых геодезических измерений (определений)	Mt = 0.10	-
н711У	434218.79	2145198.60	Метод спутниковых геодезических измерений (определений)	Mt = 0.10	-
н712У	434233.16	2145230.33	Метод спутниковых геодезических измерений (определений)	Mt = 0.10	-
н713У	434236.93	2145231.06	Метод спутниковых геодезических измерений (определений)	Mt = 0.10	-
н714У	434240.41	2145233.62	Метод спутниковых геодезических измерений (определений)	Mt = 0.10	-
н715У	434241.35	2145236.50	Метод спутниковых геодезических измерений (определений)	Mt = 0.10	-
н716У	434240.69	2145239.26	Метод спутниковых геодезических измерений (определений)	Mt = 0.10	-
н717У	434239.40	2145240.86	Метод спутниковых геодезических измерений (определений)	Mt = 0.10	-
н718У	434236.58	2145241.93	Метод спутниковых геодезических измерений (определений)	Mt = 0.10	-

1. Сведения о характерных точках границ образуемых земельных участков	:ЗУ40 : обозначение земельного участка

Система координат МСК-47, зона 2 **Зона № 2**

Обозначение характерных точек границ	Координаты, м		Метод определения координат	Формулы, примененные для расчета средней квадратической погрешности определения координат характерной точки границ (Mt), с подставленными в такие формулы значениями и итоговые (вычисленные) значения Mt, м	Описание закрепления точки
	X	Y			
1	2	3	4	5	6
н719У	434232.49	2145241.47	Метод спутниковых геодезических измерений (определений)	Mt = 0.10	-
н720У	434216.23	2145237.94	Метод спутниковых геодезических измерений (определений)	Mt = 0.10	-
н721У	434204.50	2145219.87	Метод спутниковых геодезических измерений (определений)	Mt = 0.10	-
н704У	434210.37	2145191.91	Метод спутниковых геодезических измерений (определений)	Mt = 0.10	-
:ЗУ40 (29)				-	
н722У	434201.88	2145148.76	Метод спутниковых геодезических измерений (определений)	Mt = 0.10	-
н723У	434203.54	2145150.47	Метод спутниковых геодезических измерений (определений)	Mt = 0.10	-
н724У	434204.66	2145152.51	Метод спутниковых геодезических измерений (определений)	Mt = 0.10	-
н725У	434204.85	2145156.54	Метод спутниковых геодезических измерений (определений)	Mt = 0.10	-
н726У	434203.56	2145159.35	Метод спутниковых геодезических измерений (определений)	Mt = 0.10	-

1. Сведения о характерных точках границ образуемых земельных участков	:ЗУ40 : обозначение земельного участка
Система координат МСК-47, зона 2	**Зона № 2**

Обозначение характерных точек границ	Координаты, м		Метод определения координат	Формулы, примененные для расчета средней квадратической погрешности определения координат характерной точки границ (Mt), с подставленными в такие формулы значениями и итоговые (вычисленные) значения Mt, м	Описание закрепления точки
	X	Y			
1	2	3	4	5	6
н727У	434201.30	2145161.43	Метод спутниковых геодезических измерений (определений)	Mt = 0.10	-
н728У	434199.14	2145162.18	Метод спутниковых геодезических измерений (определений)	Mt = 0.10	-
н729У	434196.93	2145162.36	Метод спутниковых геодезических измерений (определений)	Mt = 0.10	-
н730У	434162.28	2145155.01	Метод спутниковых геодезических измерений (определений)	Mt = 0.10	-
н731У	434149.62	2145137.67	Метод спутниковых геодезических измерений (определений)	Mt = 0.10	-
н732У	434150.48	2145132.12	Метод спутниковых геодезических измерений (определений)	Mt = 0.10	-
н733У	434150.97	2145129.14	Метод спутниковых геодезических измерений (определений)	Mt = 0.10	-
н734У	434151.91	2145127.40	Метод спутниковых геодезических измерений (определений)	Mt = 0.10	-
н735У	434153.77	2145126.05	Метод спутниковых геодезических измерений (определений)	Mt = 0.10	-

1. Сведения о характерных точках границ образуемых земельных участков	:ЗУ40 : обозначение земельного участка

Система координат МСК-47, зона 2 **Зона № 2**

Обозначение характерных точек границ	Координаты, м		Метод определения координат	Формулы, примененные для расчета средней квадратической погрешности определения координат характерной точки границ (Mt), с подставленными в такие формулы значениями и итоговые (вычисленные) значения Mt, м	Описание закрепления точки
	X	Y			
1	2	3	4	5	6
н736У	434155.58	2145125.71	Метод спутниковых геодезических измерений (определений)	Mt = 0.10	-
н737У	434157.62	2145126.05	Метод спутниковых геодезических измерений (определений)	Mt = 0.10	-
н738У	434155.86	2145130.74	Метод спутниковых геодезических измерений (определений)	Mt = 0.10	-
н722У	434201.88	2145148.76	Метод спутниковых геодезических измерений (определений)	Mt = 0.10	-
:ЗУ40 (30)				-	
н739У	434490.06	2144841.94	Метод спутниковых геодезических измерений (определений)	Mt = 0.10	-
н740У	434483.50	2144859.00	Метод спутниковых геодезических измерений (определений)	Mt = 0.10	-
н741У	434474.98	2144862.64	Метод спутниковых геодезических измерений (определений)	Mt = 0.10	-
н742У	434475.63	2144861.03	Метод спутниковых геодезических измерений (определений)	Mt = 0.10	-
н743У	434475.21	2144857.04	Метод спутниковых геодезических измерений (определений)	Mt = 0.10	-

1. Сведения о характерных точках границ образуемых земельных участков **:ЗУ40 :**

обозначение земельного участка

Система координат МСК-47, зона 2 **Зона № 2**

Обозначение характерных точек границ	Координаты, м		Метод определения координат	Формулы, примененные для расчета средней квадратической погрешности определения координат характерной точки границ (Mt), с подставленными в такие формулы значениями и итоговые (вычисленные) значения Mt, м	Описание закрепления точки
	X	Y			
1	2	3	4	5	6
н744У	434481.92	2144839.16	Метод спутниковых геодезических измерений (определений)	Mt = 0.10	-
н745У	434485.23	2144836.80	Метод спутниковых геодезических измерений (определений)	Mt = 0.10	-
н746У	434486.44	2144834.03	Метод спутниковых геодезических измерений (определений)	Mt = 0.10	-
н739У	434490.06	2144841.94	Метод спутниковых геодезических измерений (определений)	Mt = 0.10	-

2. Сведения о частях границ образуемых земельных участков: **:ЗУ40 :**

обозначение земельного участка

Обозначение части границ		Горизонтальное проложение (S), м	Описание прохождения части границ	Сведения о согласовании местоположения границ (согласовано/спорное)
от т.	до т.			
1	2	3	4	5
:ЗУ40 (1)				
н399У	н400У	21.03	-	-
н400У	н401У	11.54	-	-
н401У	н402У	13.35	-	-
н402У	н403У	9.26	-	-
н403У	н404У	17.41	-	-
н404У	н405У	26.87	-	-
н405У	н406У	9.18	-	-
н406У	н407У	24.35	-	-
н407У	н408У	4.13	-	-
н408У	н409У	4.75	-	-
н409У	н410У	32.27	-	-

2. Сведения о частях границ образуемых земельных участков:			:ЗУ40 : обозначение земельного участка	
Обозначение части границ		**Горизонтальное проложение (S), м**	**Описание прохождения части границ**	**Сведения о согласовании местоположения границ (согласовано/спорное)**
от т.	**до т.**			
1	**2**	**3**	**4**	**5**
н410У	н411У	3.12	-	-
н411У	н412У	3.15	-	-
н412У	н413У	3.38	-	-
н413У	н414У	20.89	-	-
н414У	н399У	5.81	-	-
:ЗУ40 (2)				
н415У	н416У	10.53	-	-
н416У	н153У	23.07	-	-
н153У	н152У	6.90	-	-
н152У	н151У	8.46	-	-
н151У	н150У	1.08	-	-
н150У	н417У	6.71	-	-
н417У	н418У	5.88	-	-
н418У	н419У	3.62	-	-
н419У	н420У	7.33	-	-
н420У	н415У	11.95	-	-
:ЗУ40 (3)				
н421У	н422У	7.44	-	-
н422У	н423У	2.59	-	-
н423У	н424У	1.75	-	-
н424У	н425У	2.80	-	-
н425У	н426У	15.31	-	-
н426У	н427У	3.32	-	-
н427У	н428У	2.25	-	-
н428У	н429У	3.38	-	-
н429У	н430У	4.72	-	-
н430У	н431У	3.33	-	-
н431У	н432У	3.64	-	-
н432У	н421У	4.25	-	-
:ЗУ40 (4)				
н433У	н434У	8.88	-	-
н434У	н435У	2.81	-	-
н435У	н436У	2.91	-	-
н436У	н437У	18.21	-	-
н437У	н438У	1.87	-	-
н438У	н439У	2.02	-	-
н439У	н440У	2.76	-	-
н440У	н441У	9.28	-	-

2. Сведения о частях границ образуемых земельных участков:				:ЗУ40 : обозначение земельного участка
Обозначение части границ		**Горизонтальное проложение (S), м**	**Описание прохождения части границ**	**Сведения о согласовании местоположения границ (согласовано/спорное)**
от т.	**до т.**			
1	**2**	**3**	**4**	**5**
н441У	н442У	3.69	-	-
н442У	н433У	4.77	-	-
:ЗУ40 (5)				
н185У	н184У	1.97	-	-
н184У	н200У	15.67	-	-
н200У	н199У	1.66	-	-
н199У	н198У	7.74	-	-
н198У	н197У	1.56	-	-
н197У	н196У	2.37	-	-
н196У	н195У	2.56	-	-
н195У	н194У	1.27	-	-
н194У	н193У	10.27	-	-
н193У	н443У	5.53	-	-
н443У	н444У	16.07	-	-
н444У	н445У	23.15	-	-
н445У	н446У	2.76	-	-
н446У	н447У	1.65	-	-
н447У	н448У	1.78	-	-
н448У	н449У	2.65	-	-
н449У	н185У	11.77	-	-
:ЗУ40 (6)				
н450У	н451У	6.70	-	-
н451У	н452У	2.05	-	-
н452У	н453У	1.63	-	-
н453У	н454У	2.11	-	-
н454У	н455У	1.94	-	-
н455У	н456У	2.11	-	-
н456У	н457У	2.21	-	-
н457У	н458У	3.09	-	-
н458У	н459У	23.84	-	-
н459У	н460У	2.51	-	-
н460У	н461У	2.67	-	-
н461У	н462У	2.60	-	-
н462У	н463У	10.70	-	-
н463У	н464У	3.22	-	-
н464У	н465У	3.74	-	-
н465У	н466У	3.18	-	-
н466У	н363У	6.20	-	-

2. Сведения о частях границ образуемых земельных участков:			:ЗУ40 : обозначение земельного участка	
Обозначение части границ		**Горизонтальное проложение (S), м**	**Описание прохождения части границ**	**Сведения о согласовании местоположения границ (согласовано/спорное)**
от т.	**до т.**			
1	**2**	**3**	**4**	**5**
н363У	н362У	2.28	-	-
н362У	н467У	5.05	-	-
н467У	н450У	62.90	-	-
:ЗУ40 (7)				
н468У	н469У	59.69	-	-
н469У	н470У	21.42	-	-
н470У	н133У	12.06	-	-
н133У	н121У	66.27	-	-
н121У	н120У	1.79	-	-
н120У	н128У	60.49	-	-
н128У	н471У	6.86	-	-
н471У	н472У	8.95	-	-
н472У	н473У	13.73	-	-
н473У	н474У	6.75	-	-
н474У	н475У	22.99	-	-
н475У	н476У	5.92	-	-
н476У	н477У	4.35	-	-
н477У	н478У	3.57	-	-
н478У	н479У	3.65	-	-
н479У	н480У	31.08	-	-
н480У	н481У	6.29	-	-
н481У	н482У	4.02	-	-
н482У	н483У	4.52	-	-
н483У	н484У	27.30	-	-
н484У	н485У	46.91	-	-
н485У	н486У	56.88	-	-
н486У	н468У	9.44	-	-
:ЗУ40 (8)				
н381У	н380У	71.47	-	-
н380У	н379У	1.56	-	-
н379У	н487У	14.40	-	-
н487У	н488У	10.14	-	-
н488У	н489У	21.57	-	-
н489У	н490У	4.78	-	-
н490У	н491У	16.30	-	-
н491У	н492У	9.57	-	-
н492У	н493У	26.39	-	-
н493У	н494У	9.29	-	-

2. Сведения о частях границ образуемых земельных участков:			:ЗУ40 : обозначение земельного участка	
Обозначение части границ		**Горизонтальное проложение (S), м**	**Описание прохождения части границ**	**Сведения о согласовании местоположения границ (согласовано/спорное)**
от т.	**до т.**			
1	**2**	**3**	**4**	**5**
н494У	н495У	26.50	-	-
н495У	н496У	4.39	-	-
н496У	н497У	3.09	-	-
н497У	н498У	5.23	-	-
н498У	н499У	14.31	-	-
н499У	н500У	2.94	-	-
н500У	н501У	2.51	-	-
н501У	н502У	3.62	-	-
н502У	н503У	6.92	-	-
н503У	н381У	15.89	-	-
:ЗУ40 (9)				
н504У	н367У	1.36	-	-
н367У	н366У	135.86	-	-
н366У	н505У	6.80	-	-
н505У	н504У	135.95	-	-
:ЗУ40 (10)				
н506У	н507У	3.19	-	-
н507У	н508У	20.40	-	-
н508У	н509У	15.03	-	-
н509У	н510У	6.42	-	-
н510У	н511У	0.25	-	-
н511У	н512У	17.77	-	-
н512У	н513У	2.92	-	-
н513У	н514У	11.15	-	-
н514У	н515У	14.46	-	-
н515У	н506У	12.74	-	-
:ЗУ40 (11)				
н516У	н517У	3.75	-	-
н517У	н518У	3.08	-	-
н518У	н519У	2.73	-	-
н519У	н520У	18.17	-	-
н520У	н521У	4.22	-	-
н521У	н522У	3.86	-	-
н522У	н523У	3.92	-	-
н523У	н524У	17.04	-	-
н524У	н525У	3.01	-	-
н525У	н526У	3.51	-	-
н526У	н527У	3.58	-	-

2. Сведения о частях границ образуемых земельных участков:				:ЗУ40 : обозначение земельного участка
Обозначение части границ		**Горизонтальное проложение (S), м**	**Описание прохождения части границ**	**Сведения о согласовании местоположения границ (согласовано/спорное)**
от т.	**до т.**			
1	**2**	**3**	**4**	**5**
н527У	н528У	19.87	-	-
н528У	н529У	3.61	-	-
н529У	н530У	3.59	-	-
н530У	н531У	3.68	-	-
н531У	н516У	17.27	-	-
:ЗУ40 (12)				
н101У	н100У	77.62	-	-
н100У	н91У	14.15	-	-
н91У	н64У	84.12	-	-
н64У	н71У	49.08	-	-
н71У	н532У	4.62	-	-
н532У	н533У	12.50	-	-
н533У	н534У	47.28	-	-
н534У	н535У	48.95	-	-
н535У	н536У	5.89	-	-
н536У	н537У	35.95	-	-
н537У	н538У	13.34	-	-
н538У	н106У	11.58	-	-
н106У	н101У	8.80	-	-
:ЗУ40 (13)				
н539У	н540У	1.71	-	-
н540У	н541У	2.28	-	-
н541У	н542У	2.50	-	-
н542У	н543У	5.07	-	-
н543У	н544У	20.83	-	-
н544У	н545У	5.39	-	-
н545У	н546У	2.89	-	-
н546У	н547У	2.32	-	-
н547У	н548У	12.93	-	-
н548У	н549У	1.96	-	-
н549У	н550У	2.08	-	-
н550У	н551У	16.53	-	-
н551У	н552У	2.26	-	-
н552У	н553У	2.14	-	-
н553У	н539У	12.38	-	-
:ЗУ40 (14)				
н554У	н555У	3.02	-	-
н555У	н556У	15.80	-	-

2. Сведения о частях границ образуемых земельных участков:			:ЗУ40 : обозначение земельного участка	
Обозначение части границ		**Горизонтальное проложение (S), м**	**Описание прохождения части границ**	**Сведения о согласовании местоположения границ (согласовано/спорное)**
от т.	**до т.**			
1	**2**	**3**	**4**	**5**
н556У	н557У	26.11	-	-
н557У	н558У	9.27	-	-
н558У	н559У	11.86	-	-
н559У	н560У	2.65	-	-
н560У	н561У	2.74	-	-
н561У	н562У	3.20	-	-
н562У	н563У	5.22	-	-
н563У	н564У	6.28	-	-
н564У	н565У	15.30	-	-
н565У	н554У	10.32	-	-
:ЗУ40 (15)				
н566У	н567У	1.71	-	-
н567У	н568У	2.06	-	-
н568У	н333У	5.00	-	-
н333У	н332У	15.08	-	-
н332У	н331У	47.18	-	-
н331У	н330У	10.09	-	-
н330У	н569У	16.91	-	-
н569У	н570У	2.52	-	-
н570У	н571У	2.66	-	-
н571У	н572У	22.46	-	-
н572У	н573У	4.38	-	-
н573У	н574У	5.20	-	-
н574У	н575У	18.27	-	-
н575У	н576У	7.87	-	-
н576У	н577У	27.01	-	-
н577У	н578У	9.05	-	-
н578У	н579У	15.66	-	-
н579У	н580У	4.52	-	-
н580У	н581У	3.75	-	-
н581У	н566У	26.51	-	-
:ЗУ40 (16)				
н304У	н303У	121.84	-	-
н303У	н302У	17.77	-	-
н302У	н582У	18.77	-	-
н582У	н583У	28.57	-	-
н583У	н584У	70.91	-	-
н584У	н585У	21.48	-	-

2. Сведения о частях границ образуемых земельных участков:			:ЗУ40 : обозначение земельного участка	
Обозначение части границ		**Горизонтальное проложение (S), м**	**Описание прохождения части границ**	**Сведения о согласовании местоположения границ (согласовано/спорное)**
от т.	**до т.**			
1	**2**	**3**	**4**	**5**
н585У	н304У	6.91	-	-
:ЗУ40 (17)				
н586У	н587У	6.80	-	-
н587У	н588У	2.28	-	-
н588У	н589У	2.00	-	-
н589У	н590У	15.81	-	-
н590У	н591У	15.17	-	-
н591У	н586У	6.70	-	-
:ЗУ40 (18)				
н592У	н593У	1.35	-	-
н593У	н594У	1.42	-	-
н594У	н595У	2.81	-	-
н595У	н596У	22.00	-	-
н596У	н597У	2.13	-	-
н597У	н598У	1.98	-	-
н598У	н599У	1.72	-	-
н599У	н600У	1.56	-	-
н600У	н601У	26.85	-	-
н601У	н602У	2.00	-	-
н602У	н603У	2.38	-	-
н603У	н604У	1.82	-	-
н604У	н605У	19.41	-	-
н605У	н606У	2.49	-	-
н606У	н607У	2.25	-	-
н607У	н608У	2.86	-	-
н608У	н609У	2.28	-	-
н609У	н592У	27.24	-	-
:ЗУ40 (19)				
н41У	н40У	85.84	-	-
н40У	н610У	72.12	-	-
н610У	н611У	40.62	-	-
н611У	н612У	29.37	-	-
н612У	н613У	3.21	-	-
н613У	н614У	3.78	-	-
н614У	н615У	16.73	-	-
н615У	н616У	2.06	-	-
н616У	н617У	8.08	-	-
н617У	н618У	6.48	-	-

2. Сведения о частях границ образуемых земельных участков:				:ЗУ40 : обозначение земельного участка
Обозначение части границ		**Горизонтальное проложение (S), м**	**Описание прохождения части границ**	**Сведения о согласовании местоположения границ (согласовано/спорное)**
от т.	**до т.**			
1	**2**	**3**	**4**	**5**
н618У	н619У	6.79	-	-
н619У	н620У	4.36	-	-
н620У	н621У	5.39	-	-
н621У	н622У	29.57	-	-
н622У	н623У	47.52	-	-
н623У	н624У	7.16	-	-
н624У	н625У	5.52	-	-
н625У	н626У	49.33	-	-
н626У	н627У	9.25	-	-
н627У	н628У	9.89	-	-
н628У	н629У	16.02	-	-
н629У	н41У	18.33	-	-
:ЗУ40 (20)				
н62У	н61У	26.73	-	-
н61У	н630У	5.51	-	-
н630У	н631У	2.83	-	-
н631У	н632У	2.06	-	-
н632У	н633У	2.92	-	-
н633У	н634У	3.10	-	-
н634У	н635У	15.11	-	-
н635У	н62У	1.60	-	-
:ЗУ40 (21)				
н266У	н297У	52.81	-	-
н297У	н636У	10.67	-	-
н636У	н637У	2.08	-	-
н637У	н638У	18.07	-	-
н638У	н639У	6.05	-	-
н639У	н640У	3.24	-	-
н640У	н641У	2.91	-	-
н641У	н642У	2.02	-	-
н642У	н643У	2.03	-	-
н643У	н644У	5.06	-	-
н644У	н645У	6.07	-	-
н645У	н646У	26.94	-	-
н646У	н647У	7.03	-	-
н647У	н284У	13.99	-	-
н284У	н267У	34.56	-	-
н267У	н266У	8.94	-	-

2. Сведения о частях границ образуемых земельных участков:				:ЗУ40 : обозначение земельного участка
Обозначение части границ		**Горизонтальное проложение (S), м**	**Описание прохождения части границ**	**Сведения о согласовании местоположения границ (согласовано/спорное)**
от т.	**до т.**			
1	**2**	**3**	**4**	**5**
:ЗУ40 (22)				
н648У	н649У	24.81	-	-
н649У	н650У	2.87	-	-
н650У	н651У	69.43	-	-
н651У	н652У	11.54	-	-
н652У	н653У	20.81	-	-
н653У	н654У	5.40	-	-
н654У	н655У	8.86	-	-
н655У	н648У	49.22	-	-
:ЗУ40 (23)				
н656У	н657У	20.91	-	-
н657У	н658У	5.93	-	-
н658У	н659У	5.01	-	-
н659У	н660У	3.76	-	-
н660У	н661У	3.22	-	-
н661У	н662У	2.97	-	-
н662У	н663У	7.66	-	-
н663У	н664У	78.93	-	-
н664У	н665У	6.02	-	-
н665У	н666У	6.18	-	-
н666У	н667У	2.35	-	-
н667У	н668У	3.05	-	-
н668У	н669У	2.57	-	-
н669У	н670У	9.96	-	-
н670У	н671У	6.09	-	-
н671У	н672У	12.84	-	-
н672У	н656У	93.88	-	-
:ЗУ40 (24)				
н673У	н674У	10.81	-	-
н674У	н675У	73.84	-	-
н675У	н676У	31.77	-	-
н676У	н677У	32.73	-	-
н677У	н678У	2.39	-	-
н678У	н2У	12.58	-	-
н2У	н1У	101.33	-	-
н1У	н673У	38.70	-	-
:ЗУ40 (25)				
н679У	н680У	17.77	-	-

2. Сведения о частях границ образуемых земельных участков:			:ЗУ40 : обозначение земельного участка	
Обозначение части границ		**Горизонтальное проложение (S), м**	**Описание прохождения части границ**	**Сведения о согласовании местоположения границ (согласовано/спорное)**
от т.	**до т.**			
1	**2**	**3**	**4**	**5**
н680У	н681У	0.51	-	-
н681У	н682У	15.40	-	-
н682У	н683У	2.56	-	-
н683У	н684У	2.07	-	-
н684У	н685У	2.29	-	-
н685У	н686У	1.97	-	-
н686У	н679У	20.19	-	-
:ЗУ40 (26)				
н687У	н688У	32.21	-	-
н688У	н689У	10.54	-	-
н689У	н690У	28.42	-	-
н690У	н691У	3.00	-	-
н691У	н692У	3.61	-	-
н692У	н687У	5.10	-	-
:ЗУ40 (27)				
н693У	н694У	2.69	-	-
н694У	н695У	20.91	-	-
н695У	н696У	13.44	-	-
н696У	н697У	1.30	-	-
н697У	н698У	4.63	-	-
н698У	н699У	2.59	-	-
н699У	н700У	4.01	-	-
н700У	н701У	26.42	-	-
н701У	н702У	10.72	-	-
н702У	н703У	2.49	-	-
н703У	н693У	23.48	-	-
:ЗУ40 (28)				
н704У	н705У	3.02	-	-
н705У	н706У	3.08	-	-
н706У	н707У	2.88	-	-
н707У	н708У	2.77	-	-
н708У	н709У	3.44	-	-
н709У	н710У	3.76	-	-
н710У	н711У	2.84	-	-
н711У	н712У	34.83	-	-
н712У	н713У	3.84	-	-
н713У	н714У	4.32	-	-
н714У	н715У	3.03	-	-

2. Сведения о частях границ образуемых земельных участков: **:ЗУ40 :**

обозначение земельного участка

Обозначение части границ		Горизонтальное проложение (S), м	Описание прохождения части границ	Сведения о согласовании местоположения границ (согласовано/спорное)
от т.	до т.			
1	2	3	4	5
н715У	н716У	2.84	-	-
н716У	н717У	2.06	-	-
н717У	н718У	3.02	-	-
н718У	н719У	4.12	-	-
н719У	н720У	16.64	-	-
н720У	н721У	21.54	-	-
н721У	н704У	28.57	-	-
:ЗУ40 (29)				
н722У	н723У	2.38	-	-
н723У	н724У	2.33	-	-
н724У	н725У	4.03	-	-
н725У	н726У	3.09	-	-
н726У	н727У	3.07	-	-
н727У	н728У	2.29	-	-
н728У	н729У	2.22	-	-
н729У	н730У	35.42	-	-
н730У	н731У	21.47	-	-
н731У	н732У	5.62	-	-
н732У	н733У	3.02	-	-
н733У	н734У	1.98	-	-
н734У	н735У	2.30	-	-
н735У	н736У	1.84	-	-
н736У	н737У	2.07	-	-
н737У	н738У	5.01	-	-
н738У	н722У	49.42	-	-
:ЗУ40 (30)				
н739У	н740У	18.28	-	-
н740У	н741У	9.26	-	-
н741У	н742У	1.74	-	-
н742У	н743У	4.01	-	-
н743У	н744У	19.10	-	-
н744У	н745У	4.07	-	-
н745У	н746У	3.02	-	-
н746У	н739У	8.70	-	-

3. Сведения о характеристиках образуемого земельного участка:		**:ЗУ40 :** обозначение земельного участка
№ п/п	**Наименование характеристики земельного участка**	**Значение характеристики**
1	**2**	**3**
1.	Адрес земельного участка	-
1.1.	Сведения о местоположении земельного участка (при отсутствии адреса) в структурированном в соответствии с федеральной информационной адресной системой виде	Российская Федерация, Ленинградская область, г.о Сосновоборский, город Сосновый Бор
1.2.	Дополнительные сведения о местоположении земельного участка	-
2.	Категория земель	Земли населенных пунктов
3.	Вид (виды) разрешенного использования	Благоустройство территории
3.1.	Дополнительные сведения об использовании земельного участка	Земельный участок расположен в границах территории общего пользования
4.	Реестровый номер границ территориальной зоны или в случае отсутствия такого реестрового номера ее индивидуальное обозначение (вид, тип, номер, индекс)	-
5.	Площадь земельного участка ± величина предельной погрешности определения (вычисления) площади (Р± ΔР), м2	49184 ± 78 877.77 ± 10.37 (1) 384.74 ± 6.87 (2) 206.12 ± 5.02 (3) 212.29 ± 5.10 (4) 325.89 ± 6.32 (5) 417.42 ± 7.15 (6) 4543.03 ± 23.59 (7) 3732.76 ± 21.38 (8) 554.45 ± 8.24 (9) 176.15 ± 4.65 (10) 974.19 ± 10.92 (11) 10593.41 ± 36.02 (12) 356.26 ± 6.61 (13) 430.05 ± 7.26 (14) 2108.87 ± 16.07 (15) 546.15 ± 8.18 (16) 123.86 ± 3.90 (17) 1081.05 ± 11.51 (18) 10165.67 ± 35.29 (19) 135.55 ± 4.07 (20) 2394.44 ± 17.13 (21) 1541.65 ± 13.74 (22) 2610.91 ± 17.88 (23) 1507.32 ± 13.59 (24) 203.79 ± 5.00 (25) 328.64 ± 6.34 (26) 538.89 ± 8.12 (27) 955.64 ± 10.82 (28) 951.80 ± 10.80 (29) 205.05 ± 5.01 (30)

3. Сведения о характеристиках образуемого земельного участка:		:ЗУ40 : обозначение земельного участка
№ п/п	**Наименование характеристики земельного участка**	**Значение характеристики**
1	**2**	**3**
6.	Формула, примененная для вычисления предельной погрешности определения площади земельного участка, с подставленными значениями и итоговые (вычисленные) значения (ΔР), м2	ΔР=3.5*Mt*√P=3.5*0.10*√10593=36 (1) ΔР=3.5*Mt*√P=3.5*0.10*√878=10 (2) ΔР=3.5*Mt*√P=3.5*0.10*√385=7 (3) ΔР=3.5*Mt*√P=3.5*0.10*√206=5 (4) ΔР=3.5*Mt*√P=3.5*0.10*√212=5 (5) ΔР=3.5*Mt*√P=3.5*0.10*√326=6 (6) ΔР=3.5*Mt*√P=3.5*0.10*√417=7 (7) ΔР=3.5*Mt*√P=3.5*0.10*√4543=24 (8) ΔР=3.5*Mt*√P=3.5*0.10*√3733=21 (9) ΔР=3.5*Mt*√P=3.5*0.10*√554=8 (10) ΔР=3.5*Mt*√P=3.5*0.10*√176=5 (11) ΔР=3.5*Mt*√P=3.5*0.10*√974=11 (12) ΔР=3.5*Mt*√P=3.5*0.10*√10593=36 (13) ΔР=3.5*Mt*√P=3.5*0.10*√356=7 (14) ΔР=3.5*Mt*√P=3.5*0.10*√430=7 (15) ΔР=3.5*Mt*√P=3.5*0.10*√2109=16 (16) ΔР=3.5*Mt*√P=3.5*0.10*√546=8 (17) ΔР=3.5*Mt*√P=3.5*0.10*√124=4 (18) ΔР=3.5*Mt*√P=3.5*0.10*√1081=12 (19) ΔР=3.5*Mt*√P=3.5*0.10*√10166=35 (20) ΔР=3.5*Mt*√P=3.5*0.10*√136=4 (21) ΔР=3.5*Mt*√P=3.5*0.10*√2394=17 (22) ΔР=3.5*Mt*√P=3.5*0.10*1542=14 (23) ΔР=3.5*Mt*√P=3.5*0.10*√2611=18 (24) ΔР=3.5*Mt*√P=3.5*0.10*√1507=14 (25) ΔР=3.5*Mt*√P=3.5*0.10*√204=5 (26) ΔР=3.5*Mt*√P=3.5*0.10*√329=6 (27) ΔР=3.5*Mt*√P=3.5*0.10*√539=8 (28) ΔР=3.5*Mt*√P=3.5*0.10*√956=11 (29) ΔР=3.5*Mt*√P=3.5*0.10*√953=11 (30) ΔР=3.5*Mt*√P=3.5*0.10*√205=5
7.	Предельные минимальный и максимальный размеры земельного участка (Рмин и Рмакс), м2	- -
8.	Кадастровый или иной государственный учетный номер (инвентарный) объекта недвижимости, расположенного на образуемом земельном участке	47:15:0106005:1336 47:15:0106005:1337 47:15:0106005:1339 47:15:0106005:1340 47:15:0106005:1341 47:15:0106005:1342 47:15:0106005:1349 47:15:0106005:1386 47:15:0106005:1388 47:15:0106005:1635 47:15:0106005:1636
9.	Кадастровые номера исходных земельных участков	-
9.1.	Кадастровый номер входящего в состав земельного участка, представляющего собой единое землепользование (номер контура многоконтурного земельного участка), преобразование которого осуществляется	-
9.2.	Кадастровые номера земельных участков, исключаемых из состава измененного (исходного) земельного участка, представляющего собой единое землепользование	-

3. Сведения о характеристиках образуемого земельного участка:		**:ЗУ40 :** обозначение земельного участка
№ п/п	**Наименование характеристики земельного участка**	**Значение характеристики**
1	**2**	**3**
9.3.	Кадастровый или иной государственный учетный номер (инвентарный) объекта недвижимости, расположенного на измененном земельном участке	-
10.	Условный номер земельного участка	-
11.	Учетный номер проекта межевания территории	-
12.	Дополнительные сведения об образовании земельного участка	Земельный участок образован из земель неразграниченной государственной собственности
13.	Сведения о земельных участках (землях общего пользования, территории общего пользования), посредством которых обеспечивается доступ	-
14.	Иные сведения	-

4. Пояснения к сведениям об образуемом земельном участке:		**:ЗУ40 :** обозначение земельного участка
1.	-	

Сведения об образуемых земельных участках

1. Сведения о характерных точках границ образуемых земельных участков

:ЗУ41 :

обозначение земельного участка

Система координат МСК-47, зона 2 **Зона № 2**

Обозначение характерных точек границ	Координаты, м		Метод определения координат	Формулы, примененные для расчета средней квадратической погрешности определения координат характерной точки границ (Mt), с подставленными в такие формулы значениями и итоговые (вычисленные) значения Mt, м	Описание закрепления точки
	X	Y			
1	2	3	4	5	6
:ЗУ41 (1)				-	
н747У	434498.53	2144819.87	Метод спутниковых геодезических измерений (определений)	Mt = 0.10	-
н739У	434490.06	2144841.94	Метод спутниковых геодезических измерений (определений)	Mt = 0.10	-
н746У	434486.44	2144834.03	Метод спутниковых геодезических измерений (определений)	Mt = 0.10	-
н748У	434489.07	2144827.50	Метод спутниковых геодезических измерений (определений)	Mt = 0.10	-
н749У	434483.38	2144814.20	Метод спутниковых геодезических измерений (определений)	Mt = 0.10	-
н747У	434498.53	2144819.87	Метод спутниковых геодезических измерений (определений)	Mt = 0.10	-
:ЗУ41 (2)				-	
н740У	434483.50	2144859.00	Метод спутниковых геодезических измерений (определений)	Mt = 0.10	-
н750У	434472.10	2144888.60	Метод спутниковых геодезических измерений (определений)	Mt = 0.10	-

1. Сведения о характерных точках границ образуемых земельных участков	:ЗУ41 : обозначение земельного участка

Система координат МСК-47, зона 2 **Зона № 2**

Обозначение характерных точек границ	Координаты, м		Метод определения координат	Формулы, примененные для расчета средней квадратической погрешности определения координат характерной точки границ (Mt), с подставленными в такие формулы значениями и итоговые (вычисленные) значения Mt, м	Описание закрепления точки
	X	Y			
1	2	3	4	5	6
н751У	434467.09	2144886.52	Метод спутниковых геодезических измерений (определений)	Mt = 0.10	-
н752У	434469.17	2144881.08	Метод спутниковых геодезических измерений (определений)	Mt = 0.10	-
н753У	434458.57	2144876.75	Метод спутниковых геодезических измерений (определений)	Mt = 0.10	-
н754У	434471.86	2144870.40	Метод спутниковых геодезических измерений (определений)	Mt = 0.10	-
н741У	434474.98	2144862.64	Метод спутниковых геодезических измерений (определений)	Mt = 0.10	-
н740У	434483.50	2144859.00	Метод спутниковых геодезических измерений (определений)	Mt = 0.10	-
:ЗУ41 (3)				-	
н755У	434415.08	2145038.47	Метод спутниковых геодезических измерений (определений)	Mt = 0.10	-
н756У	434412.78	2145044.79	Метод спутниковых геодезических измерений (определений)	Mt = 0.10	-
н586У	434404.98	2145041.78	Метод спутниковых геодезических измерений (определений)	Mt = 0.10	-

1. Сведения о характерных точках границ образуемых земельных участков	:ЗУ41 : обозначение земельного участка

Система координат МСК-47, зона 2 **Зона № 2**

Обозначение характерных точек границ	Координаты, м		Метод определения координат	Формулы, примененные для расчета средней квадратической погрешности определения координат характерной точки границ (Mt), с подставленными в такие формулы значениями и итоговые (вычисленные) значения Mt, м	Описание закрепления точки
	X	Y			
1	2	3	4	5	6
н591У	434407.35	2145035.51	Метод спутниковых геодезических измерений (определений)	Mt = 0.10	-
н755У	434415.08	2145038.47	Метод спутниковых геодезических измерений (определений)	Mt = 0.10	-
:ЗУ41 (4)				-	
н757У	434390.41	2145117.73	Метод спутниковых геодезических измерений (определений)	Mt = 0.10	-
н758У	434385.79	2145144.35	Метод спутниковых геодезических измерений (определений)	Mt = 0.10	-
н759У	434372.76	2145118.21	Метод спутниковых геодезических измерений (определений)	Mt = 0.10	-
н757У	434390.41	2145117.73	Метод спутниковых геодезических измерений (определений)	Mt = 0.10	-
:ЗУ41 (5)				-	
н760У	434284.04	2144835.97	Метод спутниковых геодезических измерений (определений)	Mt = 0.10	-
н761У	434266.44	2144881.64	Метод спутниковых геодезических измерений (определений)	Mt = 0.10	-
н762У	434249.14	2144925.66	Метод спутниковых геодезических измерений (определений)	Mt = 0.10	-

1. Сведения о характерных точках границ образуемых земельных участков **:ЗУ41 :**

обозначение земельного участка

Система координат МСК-47, зона 2 **Зона № 2**

Обозначение характерных точек границ	Координаты, м		Метод определения координат	Формулы, примененные для расчета средней квадратической погрешности определения координат характерной точки границ (Mt), с подставленными в такие формулы значениями и итоговые (вычисленные) значения Mt, м	Описание закрепления точки
	X	Y			
1	2	3	4	5	6
н763У	434240.97	2144922.64	Метод спутниковых геодезических измерений (определений)	Mt = 0.10	-
н764У	434275.53	2144832.69	Метод спутниковых геодезических измерений (определений)	Mt = 0.10	-
н760У	434284.04	2144835.97	Метод спутниковых геодезических измерений (определений)	Mt = 0.10	-

2. Сведения о частях границ образуемых земельных участков: **:ЗУ41 :**

обозначение земельного участка

Обозначение части границ		Горизонтальное проложение (S), м	Описание прохождения части границ	Сведения о согласовании местоположения границ (согласовано/спорное)
от т.	до т.			
1	2	3	4	5
:ЗУ41 (1)				
н747У	н739У	23.64	-	-
н739У	н746У	8.70	-	-
н746У	н748У	7.04	-	-
н748У	н749У	14.47	-	-
н749У	н747У	16.18	-	-
:ЗУ41 (2)				
н740У	н750У	31.72	-	-
н750У	н751У	5.42	-	-
н751У	н752У	5.82	-	-
н752У	н753У	11.45	-	-
н753У	н754У	14.73	-	-
н754У	н741У	8.36	-	-
н741У	н740У	9.26	-	-
:ЗУ41 (3)				

2. Сведения о частях границ образуемых земельных участков: **:ЗУ41 :**

обозначение земельного участка

Обозначение части границ		Горизонтальное проложение (S), м	Описание прохождения части границ	Сведения о согласовании местоположения границ (согласовано/спорное)
от т.	до т.			
1	2	3	4	5
н755У	н756У	6.73	-	-
н756У	н586У	8.36	-	-
н586У	н591У	6.70	-	-
н591У	н755У	8.28	-	-
:ЗУ41 (4)				
н757У	н758У	27.02	-	-
н758У	н759У	29.21	-	-
н759У	н757У	17.66	-	-
:ЗУ41 (5)				
н760У	н761У	48.94	-	-
н761У	н762У	47.30	-	-
н762У	н763У	8.71	-	-
н763У	н764У	96.36	-	-
н764У	н760У	9.12	-	-

3. Сведения о характеристиках образуемого земельного участка: **:ЗУ41 :**

обозначение земельного участка

№ п/п	Наименование характеристики земельного участка	Значение характеристики
1	2	3
1.	Адрес земельного участка	-
1.1.	Сведения о местоположении земельного участка (при отсутствии адреса) в структурированном в соответствии с федеральной информационной адресной системой виде	Российская Федерация, Ленинградская область, г.о Сосновоборский, город Сосновый Бор
1.2.	Дополнительные сведения о местоположении земельного участка	-
2.	Категория земель	Земли населенных пунктов
3.	Вид (виды) разрешенного использования	Благоустройство территории
3.1.	Дополнительные сведения об использовании земельного участка	Земельный участок расположен в границах территории общего пользования
4.	Реестровый номер границ территориальной зоны или в случае отсутствия такого реестрового номера ее индивидуальное обозначение (вид, тип, номер, индекс)	-
5.	Площадь земельного участка ± величина предельной погрешности определения (вычисления) площади (Р± ΔР), м2	1573 ± 14 178.92 ± 4.68 (1) 238.65 ± 5.41 (2) 55.85 ± 2.62 (3) 233.81 ± 5.35 (4) 866.17 ± 10.30 (5)

3. Сведения о характеристиках образуемого земельного участка:		**:ЗУ41 :** обозначение земельного участка
№ п/п	**Наименование характеристики земельного участка**	**Значение характеристики**
1	**2**	**3**
6.	Формула, примененная для вычисления предельной погрешности определения площади земельного участка, с подставленными значениями и итоговые (вычисленные) значения (ΔР), м2	ΔР=3.5*Mt*√P=3.5*0.10*√33637=64 (1) ΔР=3.5*Mt*√P=3.5*0.10*√179=5 (2) ΔР=3.5*Mt*√P=3.5*0.10*√239=5 (3) ΔР=3.5*Mt*√P=3.5*0.10*√56=3 (4) ΔР=3.5*Mt*√P=3.5*0.10*√234=5 (5) ΔР=3.5*Mt*√P=3.5*0.10*√866=10
7.	Предельные минимальный и максимальный размеры земельного участка (Рмин и Рмакс), м2	- -
8.	Кадастровый или иной государственный учетный номер (инвентарный) объекта недвижимости, расположенного на образуемом земельном участке	47:15:0106005:149 47:15:0106005:1337 47:15:0106005:1349
9.	Кадастровые номера исходных земельных участков	-
9.1.	Кадастровый номер входящего в состав земельного участка, представляющего собой единое землепользование (номер контура многоконтурного земельного участка), преобразование которого осуществляется	-
9.2.	Кадастровые номера земельных участков, исключаемых из состава измененного (исходного) земельного участка, представляющего собой единое землепользование	-
9.3.	Кадастровый или иной государственный учетный номер (инвентарный) объекта недвижимости, расположенного на измененном земельном участке	-
10.	Условный номер земельного участка	-
11.	Учетный номер проекта межевания территории	-
12.	Дополнительные сведения об образовании земельного участка	Земельный участок образован из земель неразграниченной государственной собственности
13.	Сведения о земельных участках (землях общего пользования, территории общего пользования), посредством которых обеспечивается доступ	-
14.	Иные сведения	-

4. Пояснения к сведениям об образуемом земельном участке:		**:ЗУ41 :** обозначение земельного участка
1.	-	

Сведения об образуемых земельных участках

1. Сведения о характерных точках границ образуемых земельных участков

:ЗУ42 :

обозначение земельного участка

Система координат МСК-47, зона 2 **Зона № 2**

Обозначение характерных точек границ	Координаты, м		Метод определения координат	Формулы, примененные для расчета средней квадратической погрешности определения координат характерной точки границ (Mt), с подставленными в такие формулы значениями и итоговые (вычисленные) значения Mt, м	Описание закрепления точки
	X	Y			
1	2	3	4	5	6
Внешний контур				-	
н415У	434472.86	2144625.61	Метод спутниковых геодезических измерений (определений)	Mt = 0.10	-
н765У	434475.71	2144627.26	Метод спутниковых геодезических измерений (определений)	Mt = 0.10	-
н399У	434480.58	2144631.34	Метод спутниковых геодезических измерений (определений)	Mt = 0.10	-
н414У	434481.64	2144637.05	Метод спутниковых геодезических измерений (определений)	Mt = 0.10	-
н413У	434490.12	2144656.14	Метод спутниковых геодезических измерений (определений)	Mt = 0.10	-
н412У	434492.33	2144658.70	Метод спутниковых геодезических измерений (определений)	Mt = 0.10	-
н411У	434495.35	2144659.60	Метод спутниковых геодезических измерений (определений)	Mt = 0.10	-
н410У	434498.42	2144660.16	Метод спутниковых геодезических измерений (определений)	Mt = 0.10	-

1. Сведения о характерных точках границ образуемых земельных участков	:ЗУ42 : обозначение земельного участка

Система координат МСК-47, зона 2 **Зона № 2**

Обозначение характерных точек границ	Координаты, м		Метод определения координат	Формулы, примененные для расчета средней квадратической погрешности определения координат характерной точки границ (Mt), с подставленными в такие формулы значениями и итоговые (вычисленные) значения Mt, м	Описание закрепления точки
	X	Y			
1	2	3	4	5	6
н409У	434511.31	2144689.74	Метод спутниковых геодезических измерений (определений)	Mt = 0.10	-
н408У	434508.91	2144693.84	Метод спутниковых геодезических измерений (определений)	Mt = 0.10	-
н407У	434508.99	2144697.97	Метод спутниковых геодезических измерений (определений)	Mt = 0.10	-
н406У	434518.62	2144720.34	Метод спутниковых геодезических измерений (определений)	Mt = 0.10	-
н141У	434512.14	2144723.25	Метод спутниковых геодезических измерений (определений)	Mt = 0.10	-
н140У	434504.32	2144703.88	Метод спутниковых геодезических измерений (определений)	Mt = 0.10	-
н139У	434478.19	2144645.36	Метод спутниковых геодезических измерений (определений)	Mt = 0.10	-
н138У	434475.01	2144642.11	Метод спутниковых геодезических измерений (определений)	Mt = 0.10	-
н137У	434472.13	2144641.20	Метод спутниковых геодезических измерений (определений)	Mt = 0.10	-

1. Сведения о характерных точках границ образуемых земельных участков	:ЗУ42 : обозначение земельного участка
Система координат МСК-47, зона 2	**Зона № 2**

Обозначение характерных точек границ	Координаты, м		Метод определения координат	Формулы, примененные для расчета средней квадратической погрешности определения координат характерной точки границ (Mt), с подставленными в такие формулы значениями и итоговые (вычисленные) значения Mt, м	Описание закрепления точки
	X	Y			
1	2	3	4	5	6
н136У	434468.19	2144642.10	Метод спутниковых геодезических измерений (определений)	Mt = 0.10	-
н145У	434454.96	2144647.89	Метод спутниковых геодезических измерений (определений)	Mt = 0.10	-
н144У	434448.17	2144653.78	Метод спутниковых геодезических измерений (определений)	Mt = 0.10	-
н143У	434479.95	2144724.34	Метод спутниковых геодезических измерений (определений)	Mt = 0.10	-
н142У	434485.28	2144735.31	Метод спутниковых геодезических измерений (определений)	Mt = 0.10	-
н766У	434478.23	2144738.47	Метод спутниковых геодезических измерений (определений)	Mt = 0.10	-
н129У	434479.93	2144742.26	Метод спутниковых геодезических измерений (определений)	Mt = 0.10	-
н135У	434478.44	2144742.92	Метод спутниковых геодезических измерений (определений)	Mt = 0.10	-
н134У	434473.05	2144742.21	Метод спутниковых геодезических измерений (определений)	Mt = 0.10	-

1. Сведения о характерных точках границ образуемых земельных участков	:ЗУ42 : обозначение земельного участка
Система координат МСК-47, зона 2	**Зона № 2**

Обозначение характерных точек границ	Координаты, м		Метод определения координат	Формулы, примененные для расчета средней квадратической погрешности определения координат характерной точки границ (Mt), с подставленными в такие формулы значениями и итоговые (вычисленные) значения Mt, м	Описание закрепления точки
	X	Y			
1	2	3	4	5	6
н133У	434459.24	2144748.11	Метод спутниковых геодезических измерений (определений)	Mt = 0.10	-
н470У	434454.48	2144737.03	Метод спутниковых геодезических измерений (определений)	Mt = 0.10	-
н469У	434474.00	2144728.20	Метод спутниковых геодезических измерений (определений)	Mt = 0.10	-
н468У	434449.38	2144673.82	Метод спутниковых геодезических измерений (определений)	Mt = 0.10	-
н486У	434440.81	2144677.79	Метод спутниковых геодезических измерений (определений)	Mt = 0.10	-
н485У	434463.24	2144730.06	Метод спутниковых геодезических измерений (определений)	Mt = 0.10	-
н484У	434420.63	2144749.67	Метод спутниковых геодезических измерений (определений)	Mt = 0.10	-
н483У	434409.61	2144724.69	Метод спутниковых геодезических измерений (определений)	Mt = 0.10	-
н482У	434412.11	2144720.93	Метод спутниковых геодезических измерений (определений)	Mt = 0.10	-

1. Сведения о характерных точках границ образуемых земельных участков	:ЗУ42 : обозначение земельного участка

Система координат МСК-47, зона 2 **Зона № 2**

Обозначение характерных точек границ	Координаты, м		Метод определения координат	Формулы, примененные для расчета средней квадратической погрешности определения координат характерной точки границ (Mt), с подставленными в такие формулы значениями и итоговые (вычисленные) значения Mt, м	Описание закрепления точки
	X	Y			
1	2	3	4	5	6
н481У	434411.74	2144716.93	Метод спутниковых геодезических измерений (определений)	Mt = 0.10	-
н480У	434407.39	2144712.39	Метод спутниковых геодезических измерений (определений)	Mt = 0.10	-
н479У	434378.38	2144701.23	Метод спутниковых геодезических измерений (определений)	Mt = 0.10	-
н478У	434374.73	2144701.34	Метод спутниковых геодезических измерений (определений)	Mt = 0.10	-
н477У	434371.60	2144703.06	Метод спутниковых геодезических измерений (определений)	Mt = 0.10	-
н476У	434369.15	2144706.65	Метод спутниковых геодезических измерений (определений)	Mt = 0.10	-
н475У	434372.07	2144711.80	Метод спутниковых геодезических измерений (определений)	Mt = 0.10	-
н474У	434363.81	2144733.25	Метод спутниковых геодезических измерений (определений)	Mt = 0.10	-
н473У	434357.58	2144735.84	Метод спутниковых геодезических измерений (определений)	Mt = 0.10	-

1. Сведения о характерных точках границ образуемых земельных участков	:ЗУ42 : обозначение земельного участка

Система координат МСК-47, зона 2 **Зона № 2**

Обозначение характерных точек границ	Координаты, м		Метод определения координат	Формулы, примененные для расчета средней квадратической погрешности определения координат характерной точки границ (Mt), с подставленными в такие формулы значениями и итоговые (вычисленные) значения Mt, м	Описание закрепления точки
	X	Y			
1	2	3	4	5	6
н472У	434352.66	2144748.66	Метод спутниковых геодезических измерений (определений)	Mt = 0.10	-
н471У	434344.33	2144745.40	Метод спутниковых геодезических измерений (определений)	Mt = 0.10	-
н767У	434318.94	2144735.74	Метод спутниковых геодезических измерений (определений)	Mt = 0.10	-
н768У	434310.52	2144733.52	Метод спутниковых геодезических измерений (определений)	Mt = 0.10	-
н769У	434305.03	2144734.19	Метод спутниковых геодезических измерений (определений)	Mt = 0.10	-
н770У	434301.70	2144736.77	Метод спутниковых геодезических измерений (определений)	Mt = 0.10	-
н771У	434301.25	2144741.00	Метод спутниковых геодезических измерений (определений)	Mt = 0.10	-
н772У	434306.61	2144759.97	Метод спутниковых геодезических измерений (определений)	Mt = 0.10	-
н773У	434308.55	2144777.26	Метод спутниковых геодезических измерений (определений)	Mt = 0.10	-

1. Сведения о характерных точках границ образуемых земельных участков	:ЗУ42 : обозначение земельного участка

Система координат МСК-47, зона 2 **Зона № 2**

Обозначение характерных точек границ	Координаты, м		Метод определения координат	Формулы, примененные для расчета средней квадратической погрешности определения координат характерной точки границ (Mt), с подставленными в такие формулы значениями и итоговые (вычисленные) значения Mt, м	Описание закрепления точки
	X	Y			
1	2	3	4	5	6
н774У	434311.71	2144780.66	Метод спутниковых геодезических измерений (определений)	Mt = 0.10	-
н126У	434327.42	2144786.76	Метод спутниковых геодезических измерений (определений)	Mt = 0.10	-
н125У	434387.43	2144809.30	Метод спутниковых геодезических измерений (определений)	Mt = 0.10	-
н124У	434390.48	2144809.33	Метод спутниковых геодезических измерений (определений)	Mt = 0.10	-
н123У	434394.73	2144807.50	Метод спутниковых геодезических измерений (определений)	Mt = 0.10	-
н122У	434399.49	2144806.87	Метод спутниковых геодезических измерений (определений)	Mt = 0.10	-
н132У	434402.21	2144805.97	Метод спутниковых геодезических измерений (определений)	Mt = 0.10	-
н131У	434446.90	2144785.95	Метод спутниковых геодезических измерений (определений)	Mt = 0.10	-
н130У	434490.56	2144766.04	Метод спутниковых геодезических измерений (определений)	Mt = 0.10	-

1. Сведения о характерных точках границ образуемых земельных участков	:ЗУ42 : обозначение земельного участка
Система координат МСК-47, зона 2	**Зона № 2**

Обозначение характерных точек границ	Координаты, м		Метод определения координат	Формулы, примененные для расчета средней квадратической погрешности определения координат характерной точки границ (Mt), с подставленными в такие формулы значениями и итоговые (вычисленные) значения Mt, м	Описание закрепления точки
	X	Y			
1	2	3	4	5	6
н514У	434493.57	2144772.81	Метод спутниковых геодезических измерений (определений)	Mt = 0.10	-
н513У	434483.39	2144777.36	Метод спутниковых геодезических измерений (определений)	Mt = 0.10	-
н775У	434464.38	2144785.83	Метод спутниковых геодезических измерений (определений)	Mt = 0.10	-
н776У	434476.13	2144811.50	Метод спутниковых геодезических измерений (определений)	Mt = 0.10	-
н749У	434483.38	2144814.20	Метод спутниковых геодезических измерений (определений)	Mt = 0.10	-
н748У	434489.07	2144827.50	Метод спутниковых геодезических измерений (определений)	Mt = 0.10	-
н746У	434486.44	2144834.03	Метод спутниковых геодезических измерений (определений)	Mt = 0.10	-
н745У	434485.23	2144836.80	Метод спутниковых геодезических измерений (определений)	Mt = 0.10	-
н744У	434481.92	2144839.16	Метод спутниковых геодезических измерений (определений)	Mt = 0.10	-

1. Сведения о характерных точках границ образуемых земельных участков	:ЗУ42 : обозначение земельного участка

Система координат МСК-47, зона 2 **Зона № 2**

Обозначение характерных точек границ	Координаты, м		Метод определения координат	Формулы, примененные для расчета средней квадратической погрешности определения координат характерной точки границ (Mt), с подставленными в такие формулы значениями и итоговые (вычисленные) значения Mt, м	Описание закрепления точки
	X	Y			
1	2	3	4	5	6
н743У	434475.21	2144857.04	Метод спутниковых геодезических измерений (определений)	Mt = 0.10	-
н742У	434475.63	2144861.03	Метод спутниковых геодезических измерений (определений)	Mt = 0.10	-
н741У	434474.98	2144862.64	Метод спутниковых геодезических измерений (определений)	Mt = 0.10	-
н754У	434471.86	2144870.40	Метод спутниковых геодезических измерений (определений)	Mt = 0.10	-
н753У	434458.57	2144876.75	Метод спутниковых геодезических измерений (определений)	Mt = 0.10	-
н777У	434450.08	2144873.29	Метод спутниковых геодезических измерений (определений)	Mt = 0.10	-
н778У	434427.66	2144882.88	Метод спутниковых геодезических измерений (определений)	Mt = 0.10	-
н779У	434452.74	2144938.90	Метод спутниковых геодезических измерений (определений)	Mt = 0.10	-
н780У	434447.22	2144953.30	Метод спутниковых геодезических измерений (определений)	Mt = 0.10	-

1. Сведения о характерных точках границ образуемых земельных участков	:ЗУ42 : обозначение земельного участка

Система координат МСК-47, зона 2 **Зона № 2**

Обозначение характерных точек границ	Координаты, м		Метод определения координат	Формулы, примененные для расчета средней квадратической погрешности определения координат характерной точки границ (Mt), с подставленными в такие формулы значениями и итоговые (вычисленные) значения Mt, м	Описание закрепления точки
	X	Y			
1	2	3	4	5	6
н781У	434384.77	2144981.45	Метод спутниковых геодезических измерений (определений)	Mt = 0.10	-
н590У	434401.50	2145021.51	Метод спутниковых геодезических измерений (определений)	Mt = 0.10	-
н589У	434396.05	2145036.35	Метод спутниковых геодезических измерений (определений)	Mt = 0.10	-
н588У	434396.62	2145038.27	Метод спутниковых геодезических измерений (определений)	Mt = 0.10	-
н587У	434398.64	2145039.32	Метод спутниковых геодезических измерений (определений)	Mt = 0.10	-
н586У	434404.98	2145041.78	Метод спутниковых геодезических измерений (определений)	Mt = 0.10	-
н756У	434412.78	2145044.79	Метод спутниковых геодезических измерений (определений)	Mt = 0.10	-
н782У	434410.57	2145050.96	Метод спутниковых геодезических измерений (определений)	Mt = 0.10	-
н783У	434394.67	2145044.79	Метод спутниковых геодезических измерений (определений)	Mt = 0.10	-

1. Сведения о характерных точках границ образуемых земельных участков	:ЗУ42 : обозначение земельного участка

Система координат МСК-47, зона 2 **Зона № 2**

Обозначение характерных точек границ	Координаты, м		Метод определения координат	Формулы, примененные для расчета средней квадратической погрешности определения координат характерной точки границ (Mt), с подставленными в такие формулы значениями и итоговые (вычисленные) значения Mt, м	Описание закрепления точки
	X	Y			
1	2	3	4	5	6
н784У	434392.93	2145045.02	Метод спутниковых геодезических измерений (определений)	Mt = 0.10	-
н785У	434391.53	2145046.52	Метод спутниковых геодезических измерений (определений)	Mt = 0.10	-
н786У	434385.51	2145061.58	Метод спутниковых геодезических измерений (определений)	Mt = 0.10	-
н787У	434350.50	2145077.23	Метод спутниковых геодезических измерений (определений)	Mt = 0.10	-
н788У	434347.51	2145081.00	Метод спутниковых геодезических измерений (определений)	Mt = 0.10	-
н789У	434347.20	2145084.92	Метод спутниковых геодезических измерений (определений)	Mt = 0.10	-
н790У	434357.44	2145107.80	Метод спутниковых геодезических измерений (определений)	Mt = 0.10	-
н791У	434370.82	2145109.50	Метод спутниковых геодезических измерений (определений)	Mt = 0.10	-
н792У	434388.08	2145108.96	Метод спутниковых геодезических измерений (определений)	Mt = 0.10	-

1. Сведения о характерных точках границ образуемых земельных участков	:ЗУ42 : обозначение земельного участка
Система координат МСК-47, зона 2	**Зона № 2**

Обозначение характерных точек границ	Координаты, м		Метод определения координат	Формулы, примененные для расчета средней квадратической погрешности определения координат характерной точки границ (Mt), с подставленными в такие формулы значениями и итоговые (вычисленные) значения Mt, м	Описание закрепления точки
	X	Y			
1	2	3	4	5	6
н793У	434388.09	2145107.95	Метод спутниковых геодезических измерений (определений)	Mt = 0.10	-
н794У	434392.16	2145107.67	Метод спутниковых геодезических измерений (определений)	Mt = 0.10	-
н757У	434390.41	2145117.73	Метод спутниковых геодезических измерений (определений)	Mt = 0.10	-
н759У	434372.76	2145118.21	Метод спутниковых геодезических измерений (определений)	Mt = 0.10	-
н795У	434365.42	2145118.41	Метод спутниковых геодезических измерений (определений)	Mt = 0.10	-
н796У	434355.78	2145122.61	Метод спутниковых геодезических измерений (определений)	Mt = 0.10	-
н37У	434353.35	2145117.23	Метод спутниковых геодезических измерений (определений)	Mt = 0.10	-
н36У	434352.29	2145109.46	Метод спутниковых геодезических измерений (определений)	Mt = 0.10	-
н35У	434316.19	2145030.00	Метод спутниковых геодезических измерений (определений)	Mt = 0.10	-

1. Сведения о характерных точках границ образуемых земельных участков	:ЗУ42 : обозначение земельного участка

Система координат МСК-47, зона 2 **Зона № 2**

Обозначение характерных точек границ	Координаты, м		Метод определения координат	Формулы, примененные для расчета средней квадратической погрешности определения координат характерной точки границ (Mt), с подставленными в такие формулы значениями и итоговые (вычисленные) значения Mt, м	Описание закрепления точки
	X	Y			
1	2	3	4	5	6
н797У	434308.99	2145014.39	Метод спутниковых геодезических измерений (определений)	Mt = 0.10	-
н798У	434307.52	2145013.13	Метод спутниковых геодезических измерений (определений)	Mt = 0.10	-
н799У	434246.62	2144989.73	Метод спутниковых геодезических измерений (определений)	Mt = 0.10	-
н55У	434243.92	2144997.11	Метод спутниковых геодезических измерений (определений)	Mt = 0.10	-
н63У	434221.79	2144987.98	Метод спутниковых геодезических измерений (определений)	Mt = 0.10	-
н62У	434217.82	2144994.07	Метод спутниковых геодезических измерений (определений)	Mt = 0.10	-
н635У	434216.48	2144993.19	Метод спутниковых геодезических измерений (определений)	Mt = 0.10	-
н634У	434204.35	2145002.20	Метод спутниковых геодезических измерений (определений)	Mt = 0.10	-
н633У	434202.16	2145004.39	Метод спутниковых геодезических измерений (определений)	Mt = 0.10	-

1. Сведения о характерных точках границ образуемых земельных участков	:ЗУ42 : обозначение земельного участка

Система координат МСК-47, зона 2 **Зона № 2**

Обозначение характерных точек границ	Координаты, м		Метод определения координат	Формулы, примененные для расчета средней квадратической погрешности определения координат характерной точки границ (Mt), с подставленными в такие формулы значениями и итоговые (вычисленные) значения Mt, м	Описание закрепления точки
	X	Y			
1	2	3	4	5	6
н632У	434200.49	2145006.78	Метод спутниковых геодезических измерений (определений)	Mt = 0.10	-
н631У	434200.20	2145008.82	Метод спутниковых геодезических измерений (определений)	Mt = 0.10	-
н630У	434200.68	2145011.61	Метод спутниковых геодезических измерений (определений)	Mt = 0.10	-
н61У	434203.25	2145016.48	Метод спутниковых геодезических измерений (определений)	Mt = 0.10	-
н60У	434204.97	2145019.31	Метод спутниковых геодезических измерений (определений)	Mt = 0.10	-
н59У	434207.54	2145022.10	Метод спутниковых геодезических измерений (определений)	Mt = 0.10	-
н58У	434216.46	2145025.75	Метод спутниковых геодезических измерений (определений)	Mt = 0.10	-
н57У	434230.55	2145030.74	Метод спутниковых геодезических измерений (определений)	Mt = 0.10	-
н56У	434232.69	2145024.71	Метод спутниковых геодезических измерений (определений)	Mt = 0.10	-

1. Сведения о характерных точках границ образуемых земельных участков	:ЗУ42 : обозначение земельного участка

Система координат МСК-47, зона 2 **Зона № 2**

Обозначение характерных точек границ	Координаты, м		Метод определения координат	Формулы, примененные для расчета средней квадратической погрешности определения координат характерной точки границ (Mt), с подставленными в такие формулы значениями и итоговые (вычисленные) значения Mt, м	Описание закрепления точки
	X	Y			
1	2	3	4	5	6
н800У	434260.83	2145034.82	Метод спутниковых геодезических измерений (определений)	Mt = 0.10	-
н801У	434257.50	2145044.28	Метод спутниковых геодезических измерений (определений)	Mt = 0.10	-
н626У	434254.16	2145053.45	Метод спутниковых геодезических измерений (определений)	Mt = 0.10	-
н625У	434207.78	2145036.65	Метод спутниковых геодезических измерений (определений)	Mt = 0.10	-
н624У	434209.81	2145031.52	Метод спутниковых геодезических измерений (определений)	Mt = 0.10	-
н623У	434202.90	2145029.64	Метод спутниковых геодезических измерений (определений)	Mt = 0.10	-
н622У	434185.68	2145073.93	Метод спутниковых геодезических измерений (определений)	Mt = 0.10	-
н621У	434174.15	2145101.16	Метод спутниковых геодезических измерений (определений)	Mt = 0.10	-
н620У	434179.11	2145103.26	Метод спутниковых геодезических измерений (определений)	Mt = 0.10	-

1. Сведения о характерных точках границ образуемых земельных участков	:ЗУ42 : обозначение земельного участка

Система координат МСК-47, зона 2 **Зона № 2**

Обозначение характерных точек границ	Координаты, м		Метод определения координат	Формулы, примененные для расчета средней квадратической погрешности определения координат характерной точки границ (Mt), с подставленными в такие формулы значениями и итоговые (вычисленные) значения Mt, м	Описание закрепления точки
	X	Y			
1	2	3	4	5	6
н802У	434174.52	2145115.05	Метод спутниковых геодезических измерений (определений)	Mt = 0.10	-
н616У	434189.66	2145120.76	Метод спутниковых геодезических измерений (определений)	Mt = 0.10	-
н615У	434188.94	2145122.69	Метод спутниковых геодезических измерений (определений)	Mt = 0.10	-
н614У	434204.45	2145128.96	Метод спутниковых геодезических измерений (определений)	Mt = 0.10	-
н613У	434207.93	2145127.49	Метод спутниковых геодезических измерений (определений)	Mt = 0.10	-
н612У	434210.99	2145128.45	Метод спутниковых геодезических измерений (определений)	Mt = 0.10	-
н803У	434227.79	2145164.93	Метод спутниковых геодезических измерений (определений)	Mt = 0.10	-
н610У	434255.51	2145152.64	Метод спутниковых геодезических измерений (определений)	Mt = 0.10	-
н40У	434321.32	2145123.13	Метод спутниковых геодезических измерений (определений)	Mt = 0.10	-

1. Сведения о характерных точках границ образуемых земельных участков	:ЗУ42 : обозначение земельного участка

Система координат МСК-47, зона 2 **Зона № 2**

Обозначение характерных точек границ	Координаты, м		Метод определения координат	Формулы, примененные для расчета средней квадратической погрешности определения координат характерной точки границ (Mt), с подставленными в такие формулы значениями и итоговые (вычисленные) значения Mt, м	Описание закрепления точки
	X	Y			
1	2	3	4	5	6
н39У	434326.45	2145120.75	Метод спутниковых геодезических измерений (определений)	Mt = 0.10	-
н38У	434334.26	2145125.37	Метод спутниковых геодезических измерений (определений)	Mt = 0.10	-
н804У	434335.33	2145128.65	Метод спутниковых геодезических измерений (определений)	Mt = 0.10	-
н805У	434328.72	2145131.49	Метод спутниковых геодезических измерений (определений)	Mt = 0.10	-
н806У	434327.53	2145132.00	Метод спутниковых геодезических измерений (определений)	Mt = 0.10	-
н807У	434324.30	2145131.76	Метод спутниковых геодезических измерений (определений)	Mt = 0.10	-
н808У	434316.15	2145131.30	Метод спутниковых геодезических измерений (определений)	Mt = 0.10	-
н687У	434230.34	2145169.88	Метод спутниковых геодезических измерений (определений)	Mt = 0.10	-
н692У	434225.85	2145172.30	Метод спутниковых геодезических измерений (определений)	Mt = 0.10	-

1. Сведения о характерных точках границ образуемых земельных участков	:ЗУ42 : обозначение земельного участка
Система координат МСК-47, зона 2	**Зона № 2**

Обозначение характерных точек границ	Координаты, м		Метод определения координат	Формулы, примененные для расчета средней квадратической погрешности определения координат характерной точки границ (Mt), с подставленными в такие формулы значениями и итоговые (вычисленные) значения Mt, м	Описание закрепления точки
	X	Y			
1	2	3	4	5	6
н691У	434223.19	2145174.74	Метод спутниковых геодезических измерений (определений)	Mt = 0.10	-
н690У	434222.40	2145177.63	Метод спутниковых геодезических измерений (определений)	Mt = 0.10	-
н689У	434234.15	2145203.51	Метод спутниковых геодезических измерений (определений)	Mt = 0.10	-
н688У	434243.75	2145199.17	Метод спутниковых геодезических измерений (определений)	Mt = 0.10	-
н809У	434335.26	2145157.63	Метод спутниковых геодезических измерений (определений)	Mt = 0.10	-
н810У	434361.36	2145145.67	Метод спутниковых геодезических измерений (определений)	Mt = 0.10	-
н811У	434363.07	2145143.49	Метод спутниковых геодезических измерений (определений)	Mt = 0.10	-
н812У	434363.15	2145139.76	Метод спутниковых геодезических измерений (определений)	Mt = 0.10	-
н813У	434366.42	2145147.38	Метод спутниковых геодезических измерений (определений)	Mt = 0.10	-

1. Сведения о характерных точках границ образуемых земельных участков	:ЗУ42 : обозначение земельного участка

Система координат МСК-47, зона 2 **Зона № 2**

Обозначение характерных точек границ	Координаты, м		Метод определения координат	Формулы, примененные для расчета средней квадратической погрешности определения координат характерной точки границ (Mt), с подставленными в такие формулы значениями и итоговые (вычисленные) значения Mt, м	Описание закрепления точки
	X	Y			
1	2	3	4	5	6
н814У	434345.27	2145157.07	Метод спутниковых геодезических измерений (определений)	Mt = 0.10	-
н20У	434351.54	2145171.64	Метод спутниковых геодезических измерений (определений)	Mt = 0.10	-
н19У	434361.76	2145194.75	Метод спутниковых геодезических измерений (определений)	Mt = 0.10	-
н7У	434353.47	2145198.33	Метод спутниковых геодезических измерений (определений)	Mt = 0.10	-
н16У	434267.05	2145237.11	Метод спутниковых геодезических измерений (определений)	Mt = 0.10	-
н15У	434264.80	2145238.71	Метод спутниковых геодезических измерений (определений)	Mt = 0.10	-
н14У	434262.58	2145242.90	Метод спутниковых геодезических измерений (определений)	Mt = 0.10	-
н13У	434262.74	2145246.90	Метод спутниковых геодезических измерений (определений)	Mt = 0.10	-
н12У	434273.00	2145268.74	Метод спутниковых геодезических измерений (определений)	Mt = 0.10	-

1. Сведения о характерных точках границ образуемых земельных участков	:ЗУ42 : обозначение земельного участка

Система координат МСК-47, зона 2 **Зона № 2**

Обозначение характерных точек границ	Координаты, м		Метод определения координат	Формулы, примененные для расчета средней квадратической погрешности определения координат характерной точки границ (Mt), с подставленными в такие формулы значениями и итоговые (вычисленные) значения Mt, м	Описание закрепления точки
	X	Y			
1	2	3	4	5	6
н11У	434366.04	2145226.85	Метод спутниковых геодезических измерений (определений)	Mt = 0.10	-
н18У	434401.91	2145210.93	Метод спутниковых геодезических измерений (определений)	Mt = 0.10	-
н815У	434403.21	2145214.11	Метод спутниковых геодезических измерений (определений)	Mt = 0.10	-
н816У	434380.83	2145224.41	Метод спутниковых геодезических измерений (определений)	Mt = 0.10	-
н817У	434386.01	2145236.20	Метод спутниковых геодезических измерений (определений)	Mt = 0.10	-
н818У	434382.39	2145237.77	Метод спутниковых геодезических измерений (определений)	Mt = 0.10	-
н819У	434381.30	2145240.99	Метод спутниковых геодезических измерений (определений)	Mt = 0.10	-
н820У	434391.13	2145262.69	Метод спутниковых геодезических измерений (определений)	Mt = 0.10	-
н6У	434383.59	2145266.07	Метод спутниковых геодезических измерений (определений)	Mt = 0.10	-

1. Сведения о характерных точках границ образуемых земельных участков	:ЗУ42 : обозначение земельного участка

Система координат МСК-47, зона 2 **Зона № 2**

Обозначение характерных точек границ	Координаты, м		Метод определения координат	Формулы, примененные для расчета средней квадратической погрешности определения координат характерной точки границ (Mt), с подставленными в такие формулы значениями и итоговые (вычисленные) значения Mt, м	Описание закрепления точки
	X	Y			
1	2	3	4	5	6
н5У	434296.61	2145305.51	Метод спутниковых геодезических измерений (определений)	Mt = 0.10	-
н4У	434293.90	2145308.18	Метод спутниковых геодезических измерений (определений)	Mt = 0.10	-
н3У	434293.33	2145312.78	Метод спутниковых геодезических измерений (определений)	Mt = 0.10	-
н2У	434303.33	2145334.64	Метод спутниковых геодезических измерений (определений)	Mt = 0.10	-
н678У	434308.66	2145346.04	Метод спутниковых геодезических измерений (определений)	Mt = 0.10	-
н821У	434304.32	2145356.02	Метод спутниковых геодезических измерений (определений)	Mt = 0.10	-
н822У	434281.31	2145304.98	Метод спутниковых геодезических измерений (определений)	Mt = 0.10	-
н679У	434277.39	2145304.09	Метод спутниковых геодезических измерений (определений)	Mt = 0.10	-
н686У	434268.94	2145285.75	Метод спутниковых геодезических измерений (определений)	Mt = 0.10	-

1. Сведения о характерных точках границ образуемых земельных участков	:ЗУ42 : обозначение земельного участка

Система координат МСК-47, зона 2 **Зона № 2**

Обозначение характерных точек границ	Координаты, м		Метод определения координат	Формулы, примененные для расчета средней квадратической погрешности определения координат характерной точки границ (Mt), с подставленными в такие формулы значениями и итоговые (вычисленные) значения Mt, м	Описание закрепления точки
	X	Y			
1	2	3	4	5	6
н685У	434269.32	2145283.82	Метод спутниковых геодезических измерений (определений)	Mt = 0.10	-
н684У	434267.05	2145283.54	Метод спутниковых геодезических измерений (определений)	Mt = 0.10	-
н683У	434265.03	2145283.97	Метод спутниковых геодезических измерений (определений)	Mt = 0.10	-
н682У	434262.71	2145285.06	Метод спутниковых геодезических измерений (определений)	Mt = 0.10	-
н681У	434259.55	2145300.13	Метод спутниковых геодезических измерений (определений)	Mt = 0.10	-
н680У	434260.05	2145300.22	Метод спутниковых геодезических измерений (определений)	Mt = 0.10	-
н823У	434258.02	2145309.45	Метод спутниковых геодезических измерений (определений)	Mt = 0.10	-
н824У	434255.04	2145304.80	Метод спутниковых геодезических измерений (определений)	Mt = 0.10	-
н825У	434260.38	2145278.41	Метод спутниковых геодезических измерений (определений)	Mt = 0.10	-

1. Сведения о характерных точках границ образуемых земельных участков	:ЗУ42 : обозначение земельного участка

Система координат МСК-47, зона 2 **Зона № 2**

Обозначение характерных точек границ	Координаты, м		Метод определения координат	Формулы, примененные для расчета средней квадратической погрешности определения координат характерной точки границ (Mt), с подставленными в такие формулы значениями и итоговые (вычисленные) значения Mt, м	Описание закрепления точки
	X	Y			
1	2	3	4	5	6
н826У	434263.25	2145279.02	Метод спутниковых геодезических измерений (определений)	Mt = 0.10	-
н827У	434265.89	2145266.64	Метод спутниковых геодезических измерений (определений)	Mt = 0.10	-
н828У	434258.08	2145250.52	Метод спутниковых геодезических измерений (определений)	Mt = 0.10	-
н241У	434206.20	2145239.43	Метод спутниковых геодезических измерений (определений)	Mt = 0.10	-
н240У	434199.08	2145228.59	Метод спутниковых геодезических измерений (определений)	Mt = 0.10	-
н250У	434210.46	2145174.59	Метод спутниковых геодезических измерений (определений)	Mt = 0.10	-
н249У	434208.69	2145170.57	Метод спутниковых геодезических измерений (определений)	Mt = 0.10	-
н248У	434205.56	2145167.83	Метод спутниковых геодезических измерений (определений)	Mt = 0.10	-
н255У	434151.71	2145156.47	Метод спутниковых геодезических измерений (определений)	Mt = 0.10	-

1. Сведения о характерных точках границ образуемых земельных участков	:ЗУ42 : обозначение земельного участка
Система координат МСК-47, зона 2	**Зона № 2**

Обозначение характерных точек границ	Координаты, м		Метод определения координат	Формулы, примененные для расчета средней квадратической погрешности определения координат характерной точки границ (Mt), с подставленными в такие формулы значениями и итоговые (вычисленные) значения Mt, м	Описание закрепления точки
	X	Y			
1	2	3	4	5	6
н829У	434149.42	2145153.12	Метод спутниковых геодезических измерений (определений)	Mt = 0.10	-
н830У	434144.60	2145146.08	Метод спутниковых геодезических измерений (определений)	Mt = 0.10	-
н831У	434147.88	2145125.11	Метод спутниковых геодезических измерений (определений)	Mt = 0.10	-
н832У	434146.15	2145121.72	Метод спутниковых геодезических измерений (определений)	Mt = 0.10	-
н833У	434133.33	2145116.81	Метод спутниковых геодезических измерений (определений)	Mt = 0.10	-
н834У	434126.78	2145116.25	Метод спутниковых геодезических измерений (определений)	Mt = 0.10	-
н835У	434121.71	2145114.45	Метод спутниковых геодезических измерений (определений)	Mt = 0.10	-
н279У	434117.97	2145113.12	Метод спутниковых геодезических измерений (определений)	Mt = 0.10	-
н278У	434120.91	2145110.43	Метод спутниковых геодезических измерений (определений)	Mt = 0.10	-

1. Сведения о характерных точках границ образуемых земельных участков	:ЗУ42 : обозначение земельного участка

Система координат МСК-47, зона 2 **Зона № 2**

Обозначение характерных точек границ	Координаты, м		Метод определения координат	Формулы, примененные для расчета средней квадратической погрешности определения координат характерной точки границ (Mt), с подставленными в такие формулы значениями и итоговые (вычисленные) значения Mt, м	Описание закрепления точки
	X	Y			
1	2	3	4	5	6
н277У	434125.34	2145098.13	Метод спутниковых геодезических измерений (определений)	Mt = 0.10	-
н276У	434124.70	2145093.61	Метод спутниковых геодезических измерений (определений)	Mt = 0.10	-
н275У	434122.39	2145087.72	Метод спутниковых геодезических измерений (определений)	Mt = 0.10	-
н274У	434119.47	2145082.11	Метод спутниковых геодезических измерений (определений)	Mt = 0.10	-
н273У	434116.37	2145079.28	Метод спутниковых геодезических измерений (определений)	Mt = 0.10	-
н272У	434087.99	2145068.14	Метод спутниковых геодезических измерений (определений)	Mt = 0.10	-
н271У	434128.55	2144963.07	Метод спутниковых геодезических измерений (определений)	Mt = 0.10	-
н836У	434139.25	2144967.26	Метод спутниковых геодезических измерений (определений)	Mt = 0.10	-
н837У	434154.12	2144926.89	Метод спутниковых геодезических измерений (определений)	Mt = 0.10	-

1. Сведения о характерных точках границ образуемых земельных участков	:ЗУ42 : обозначение земельного участка
Система координат МСК-47, зона 2	**Зона № 2**

Обозначение характерных точек границ	Координаты, м		Метод определения координат	Формулы, примененные для расчета средней квадратической погрешности определения координат характерной точки границ (Mt), с подставленными в такие формулы значениями и итоговые (вычисленные) значения Mt, м	Описание закрепления точки
	X	Y			
1	2	3	4	5	6
н300У	434143.82	2144922.89	Метод спутниковых геодезических измерений (определений)	Mt = 0.10	-
н299У	434197.09	2144780.82	Метод спутниковых геодезических измерений (определений)	Mt = 0.10	-
н298У	434197.40	2144777.19	Метод спутниковых геодезических измерений (определений)	Mt = 0.10	-
н304У	434167.76	2144765.49	Метод спутниковых геодезических измерений (определений)	Mt = 0.10	-
н585У	434161.33	2144762.96	Метод спутниковых геодезических измерений (определений)	Mt = 0.10	-
н838У	434164.06	2144754.96	Метод спутниковых геодезических измерений (определений)	Mt = 0.10	-
н839У	434201.53	2144769.71	Метод спутниковых геодезических измерений (определений)	Mt = 0.10	-
н840У	434203.81	2144764.03	Метод спутниковых геодезических измерений (определений)	Mt = 0.10	-
н841У	434215.38	2144768.61	Метод спутниковых геодезических измерений (определений)	Mt = 0.10	-

1. Сведения о характерных точках границ образуемых земельных участков	:ЗУ42 : обозначение земельного участка
Система координат МСК-47, зона 2	**Зона № 2**

Обозначение характерных точек границ	Координаты, м		Метод определения координат	Формулы, примененные для расчета средней квадратической погрешности определения координат характерной точки границ (Mt), с подставленными в такие формулы значениями и итоговые (вычисленные) значения Mt, м	Описание закрепления точки
	X	Y			
1	2	3	4	5	6
н842У	434230.38	2144729.91	Метод спутниковых геодезических измерений (определений)	Mt = 0.10	-
н843У	434217.01	2144724.45	Метод спутниковых геодезических измерений (определений)	Mt = 0.10	-
н844У	434219.30	2144718.15	Метод спутниковых геодезических измерений (определений)	Mt = 0.10	-
н845У	434183.33	2144705.05	Метод спутниковых геодезических измерений (определений)	Mt = 0.10	-
н846У	434184.85	2144701.13	Метод спутниковых геодезических измерений (определений)	Mt = 0.10	-
н505У	434186.22	2144698.27	Метод спутниковых геодезических измерений (определений)	Mt = 0.10	-
н366У	434192.58	2144700.69	Метод спутниковых геодезических измерений (определений)	Mt = 0.10	-
н365У	434222.33	2144712.01	Метод спутниковых геодезических измерений (определений)	Mt = 0.10	-
н364У	434225.05	2144709.67	Метод спутниковых геодезических измерений (определений)	Mt = 0.10	-

1. Сведения о характерных точках границ образуемых земельных участков	:ЗУ42 : обозначение земельного участка

Система координат МСК-47, зона 2 **Зона № 2**

Обозначение характерных точек границ	Координаты, м		Метод определения координат	Формулы, примененные для расчета средней квадратической погрешности определения координат характерной точки границ (Mt), с подставленными в такие формулы значениями и итоговые (вычисленные) значения Mt, м	Описание закрепления точки
	X	Y			
1	2	3	4	5	6
н363У	434271.58	2144587.86	Метод спутниковых геодезических измерений (определений)	Mt = 0.10	-
н466У	434277.27	2144590.31	Метод спутниковых геодезических измерений (определений)	Mt = 0.10	-
н465У	434278.13	2144593.37	Метод спутниковых геодезических измерений (определений)	Mt = 0.10	-
н464У	434279.56	2144596.83	Метод спутниковых геодезических измерений (определений)	Mt = 0.10	-
н463У	434281.63	2144599.29	Метод спутниковых геодезических измерений (определений)	Mt = 0.10	-
н462У	434291.57	2144603.24	Метод спутниковых геодезических измерений (определений)	Mt = 0.10	-
н461У	434294.17	2144603.28	Метод спутниковых геодезических измерений (определений)	Mt = 0.10	-
н460У	434296.62	2144602.21	Метод спутниковых геодезических измерений (определений)	Mt = 0.10	-
н459У	434298.32	2144600.36	Метод спутниковых геодезических измерений (определений)	Mt = 0.10	-

1. Сведения о характерных точках границ образуемых земельных участков	:ЗУ42 : обозначение земельного участка

Система координат МСК-47, зона 2 **Зона № 2**

Обозначение характерных точек границ	Координаты, м		Метод определения координат	Формулы, примененные для расчета средней квадратической погрешности определения координат характерной точки границ (Mt), с подставленными в такие формулы значениями и итоговые (вычисленные) значения Mt, м	Описание закрепления точки
	X	Y			
1	2	3	4	5	6
н458У	434320.57	2144608.91	Метод спутниковых геодезических измерений (определений)	Mt = 0.10	-
н457У	434321.00	2144611.97	Метод спутниковых геодезических измерений (определений)	Mt = 0.10	-
н456У	434322.13	2144613.87	Метод спутниковых геодезических измерений (определений)	Mt = 0.10	-
н455У	434323.82	2144615.14	Метод спутниковых геодезических измерений (определений)	Mt = 0.10	-
н454У	434325.66	2144615.75	Метод спутниковых геодезических измерений (определений)	Mt = 0.10	-
н453У	434327.77	2144615.83	Метод спутниковых геодезических измерений (определений)	Mt = 0.10	-
н452У	434329.38	2144615.60	Метод спутниковых геодезических измерений (определений)	Mt = 0.10	-
н451У	434331.26	2144614.79	Метод спутниковых геодезических измерений (определений)	Mt = 0.10	-
н450У	434335.88	2144609.94	Метод спутниковых геодезических измерений (определений)	Mt = 0.10	-

1. Сведения о характерных точках границ образуемых земельных участков	:ЗУ42 : обозначение земельного участка
Система координат МСК-47, зона 2	**Зона № 2**

Обозначение характерных точек границ	Координаты, м		Метод определения координат	Формулы, примененные для расчета средней квадратической погрешности определения координат характерной точки границ (Mt), с подставленными в такие формулы значениями и итоговые (вычисленные) значения Mt, м	Описание закрепления точки
	X	Y			
1	2	3	4	5	6
н847У	434349.27	2144574.09	Метод спутниковых геодезических измерений (определений)	Mt = 0.10	-
н848У	434359.10	2144580.92	Метод спутниковых геодезических измерений (определений)	Mt = 0.10	-
н849У	434429.86	2144607.54	Метод спутниковых геодезических измерений (определений)	Mt = 0.10	-
н419У	434455.62	2144617.15	Метод спутниковых геодезических измерений (определений)	Mt = 0.10	-
н418У	434455.18	2144620.74	Метод спутниковых геодезических измерений (определений)	Mt = 0.10	-
н417У	434452.62	2144626.03	Метод спутниковых геодезических измерений (определений)	Mt = 0.10	-
н150У	434448.05	2144630.94	Метод спутниковых геодезических измерений (определений)	Mt = 0.10	-
н149У	434443.13	2144620.74	Метод спутниковых геодезических измерений (определений)	Mt = 0.10	-
н148У	434441.02	2144618.66	Метод спутниковых геодезических измерений (определений)	Mt = 0.10	-

1. Сведения о характерных точках границ образуемых земельных участков	:ЗУ42 : обозначение земельного участка

Система координат МСК-47, зона 2 **Зона № 2**

Обозначение характерных точек границ	Координаты, м		Метод определения координат	Формулы, примененные для расчета средней квадратической погрешности определения координат характерной точки границ (Mt), с подставленными в такие формулы значениями и итоговые (вычисленные) значения Mt, м	Описание закрепления точки
	X	Y			
1	2	3	4	5	6
н147У	434434.47	2144616.04	Метод спутниковых геодезических измерений (определений)	Mt = 0.10	-
н146У	434431.42	2144615.88	Метод спутниковых геодезических измерений (определений)	Mt = 0.10	-
н169У	434416.80	2144622.80	Метод спутниковых геодезических измерений (определений)	Mt = 0.10	-
н172У	434409.24	2144606.52	Метод спутниковых геодезических измерений (определений)	Mt = 0.10	-
н171У	434404.66	2144604.20	Метод спутниковых геодезических измерений (определений)	Mt = 0.10	-
н170У	434399.47	2144603.07	Метод спутниковых геодезических измерений (определений)	Mt = 0.10	-
н183У	434384.08	2144610.16	Метод спутниковых геодезических измерений (определений)	Mt = 0.10	-
н187У	434377.11	2144595.82	Метод спутниковых геодезических измерений (определений)	Mt = 0.10	-
н186У	434374.31	2144592.69	Метод спутниковых геодезических измерений (определений)	Mt = 0.10	-

1. Сведения о характерных точках границ образуемых земельных участков	:ЗУ42 : обозначение земельного участка

Система координат МСК-47, зона 2 **Зона № 2**

Обозначение характерных точек границ	Координаты, м		Метод определения координат	Формулы, примененные для расчета средней квадратической погрешности определения координат характерной точки границ (Mt), с подставленными в такие формулы значениями и итоговые (вычисленные) значения Mt, м	Описание закрепления точки
	X	Y			
1	2	3	4	5	6
н185У	434368.48	2144590.41	Метод спутниковых геодезических измерений (определений)	Mt = 0.10	-
н449У	434357.44	2144586.34	Метод спутниковых геодезических измерений (определений)	Mt = 0.10	-
н448У	434354.79	2144586.18	Метод спутниковых геодезических измерений (определений)	Mt = 0.10	-
н447У	434353.13	2144586.82	Метод спутниковых геодезических измерений (определений)	Mt = 0.10	-
н446У	434351.83	2144587.84	Метод спутниковых геодезических измерений (определений)	Mt = 0.10	-
н445У	434350.50	2144590.26	Метод спутниковых геодезических измерений (определений)	Mt = 0.10	-
н444У	434342.31	2144611.91	Метод спутниковых геодезических измерений (определений)	Mt = 0.10	-
н443У	434349.65	2144626.21	Метод спутниковых геодезических измерений (определений)	Mt = 0.10	-
н193У	434354.64	2144623.83	Метод спутниковых геодезических измерений (определений)	Mt = 0.10	-

1. Сведения о характерных точках границ образуемых земельных участков	:ЗУ42 : обозначение земельного участка

Система координат МСК-47, зона 2 **Зона № 2**

Обозначение характерных точек границ	Координаты, м		Метод определения координат	Формулы, примененные для расчета средней квадратической погрешности определения координат характерной точки границ (Mt), с подставленными в такие формулы значениями и итоговые (вычисленные) значения Mt, м	Описание закрепления точки
	X	Y			
1	2	3	4	5	6
н192У	434357.11	2144624.35	Метод спутниковых геодезических измерений (определений)	Mt = 0.10	-
н191У	434360.09	2144630.08	Метод спутниковых геодезических измерений (определений)	Mt = 0.10	-
н190У	434364.01	2144632.84	Метод спутниковых геодезических измерений (определений)	Mt = 0.10	-
н189У	434376.03	2144627.71	Метод спутниковых геодезических измерений (определений)	Mt = 0.10	-
н188У	434375.31	2144626.16	Метод спутниковых геодезических измерений (определений)	Mt = 0.10	-
н178У	434382.70	2144622.95	Метод спутниковых геодезических измерений (определений)	Mt = 0.10	-
н177У	434383.56	2144627.20	Метод спутниковых геодезических измерений (определений)	Mt = 0.10	-
н176У	434387.56	2144636.64	Метод спутниковых геодезических измерений (определений)	Mt = 0.10	-
н175У	434390.25	2144637.67	Метод спутниковых геодезических измерений (определений)	Mt = 0.10	-

1. Сведения о характерных точках границ образуемых земельных участков	:ЗУ42 : обозначение земельного участка
Система координат МСК-47, зона 2	**Зона № 2**

Обозначение характерных точек границ	Координаты, м		Метод определения координат	Формулы, примененные для расчета средней квадратической погрешности определения координат характерной точки границ (Mt), с подставленными в такие формулы значениями и итоговые (вычисленные) значения Mt, м	Описание закрепления точки
	X	Y			
1	2	3	4	5	6
н174У	434392.42	2144642.79	Метод спутниковых геодезических измерений (определений)	Mt = 0.10	-
н173У	434397.04	2144645.70	Метод спутниковых геодезических измерений (определений)	Mt = 0.10	-
н164У	434416.17	2144637.01	Метод спутниковых геодезических измерений (определений)	Mt = 0.10	-
н163У	434416.33	2144639.41	Метод спутниковых геодезических измерений (определений)	Mt = 0.10	-
н162У	434420.07	2144648.00	Метод спутниковых геодезических измерений (определений)	Mt = 0.10	-
н161У	434421.36	2144649.14	Метод спутниковых геодезических измерений (определений)	Mt = 0.10	-
н160У	434423.25	2144650.00	Метод спутниковых геодезических измерений (определений)	Mt = 0.10	-
н159У	434425.41	2144654.81	Метод спутниковых геодезических измерений (определений)	Mt = 0.10	-
н158У	434426.38	2144655.63	Метод спутниковых геодезических измерений (определений)	Mt = 0.10	-

1. Сведения о характерных точках границ образуемых земельных участков	:ЗУ42 : обозначение земельного участка

Система координат МСК-47, зона 2 **Зона № 2**

Обозначение характерных точек границ	Координаты, м		Метод определения координат	Формулы, примененные для расчета средней квадратической погрешности определения координат характерной точки границ (Mt), с подставленными в такие формулы значениями и итоговые (вычисленные) значения Mt, м	Описание закрепления точки
	X	Y			
1	2	3	4	5	6
н157У	434428.89	2144656.74	Метод спутниковых геодезических измерений (определений)	Mt = 0.10	-
н156У	434430.06	2144658.24	Метод спутниковых геодезических измерений (определений)	Mt = 0.10	-
н155У	434444.43	2144651.61	Метод спутниковых геодезических измерений (определений)	Mt = 0.10	-
н154У	434445.81	2144650.65	Метод спутниковых геодезических измерений (определений)	Mt = 0.10	-
н153У	434447.97	2144645.76	Метод спутниковых геодезических измерений (определений)	Mt = 0.10	-
н416У	434468.48	2144635.19	Метод спутниковых геодезических измерений (определений)	Mt = 0.10	-
н415У	434472.86	2144625.61	Метод спутниковых геодезических измерений (определений)	Mt = 0.10	-
Внутренний контур				-	
н109У	434325.46	2144791.67	Метод спутниковых геодезических измерений (определений)	Mt = 0.10	-
н119У	434310.52	2144786.14	Метод спутниковых геодезических измерений (определений)	Mt = 0.10	-

1. Сведения о характерных точках границ образуемых земельных участков	:ЗУ42 : обозначение земельного участка

Система координат МСК-47, зона 2 **Зона № 2**

Обозначение характерных точек границ	Координаты, м		Метод определения координат	Формулы, примененные для расчета средней квадратической погрешности определения координат характерной точки границ (Mt), с подставленными в такие формулы значениями и итоговые (вычисленные) значения Mt, м	Описание закрепления точки
	X	Y			
1	2	3	4	5	6
н118У	434307.20	2144785.92	Метод спутниковых геодезических измерений (определений)	Mt = 0.10	-
н117У	434304.16	2144787.24	Метод спутниковых геодезических измерений (определений)	Mt = 0.10	-
н116У	434298.69	2144792.24	Метод спутниковых геодезических измерений (определений)	Mt = 0.10	-
н115У	434280.95	2144802.96	Метод спутниковых геодезических измерений (определений)	Mt = 0.10	-
н114У	434277.73	2144805.79	Метод спутниковых геодезических измерений (определений)	Mt = 0.10	-
н113У	434274.89	2144809.24	Метод спутниковых геодезических измерений (определений)	Mt = 0.10	-
н112У	434274.92	2144812.26	Метод спутниковых геодезических измерений (определений)	Mt = 0.10	-
н111У	434280.25	2144823.41	Метод спутниковых геодезических измерений (определений)	Mt = 0.10	-
н110У	434304.59	2144832.20	Метод спутниковых геодезических измерений (определений)	Mt = 0.10	-

1. Сведения о характерных точках границ образуемых земельных участков	:ЗУ42 : обозначение земельного участка

Система координат МСК-47, зона 2 **Зона № 2**

Обозначение характерных точек границ	Координаты, м		Метод определения координат	Формулы, примененные для расчета средней квадратической погрешности определения координат характерной точки границ (Mt), с подставленными в такие формулы значениями и итоговые (вычисленные) значения Mt, м	Описание закрепления точки
	X	Y			
1	2	3	4	5	6
н108У	434311.77	2144828.81	Метод спутниковых геодезических измерений (определений)	Mt = 0.10	-
н107У	434347.09	2144842.80	Метод спутниковых геодезических измерений (определений)	Mt = 0.10	-
н537У	434342.86	2144853.66	Метод спутниковых геодезических измерений (определений)	Mt = 0.10	-
н536У	434309.91	2144839.28	Метод спутниковых геодезических измерений (определений)	Mt = 0.10	-
н535У	434307.56	2144844.68	Метод спутниковых геодезических измерений (определений)	Mt = 0.10	-
н760У	434284.04	2144835.97	Метод спутниковых геодезических измерений (определений)	Mt = 0.10	-
н764У	434275.53	2144832.69	Метод спутниковых геодезических измерений (определений)	Mt = 0.10	-
н763У	434240.97	2144922.64	Метод спутниковых геодезических измерений (определений)	Mt = 0.10	-
н762У	434249.14	2144925.66	Метод спутниковых геодезических измерений (определений)	Mt = 0.10	-

1. Сведения о характерных точках границ образуемых земельных участков	:ЗУ42 : обозначение земельного участка

Система координат МСК-47, зона 2 **Зона № 2**

Обозначение характерных точек границ	Координаты, м		Метод определения координат	Формулы, примененные для расчета средней квадратической погрешности определения координат характерной точки границ (Mt), с подставленными в такие формулы значениями и итоговые (вычисленные) значения Mt, м	Описание закрепления точки
	X	Y			
1	2	3	4	5	6
н533У	434273.25	2144934.58	Метод спутниковых геодезических измерений (определений)	Mt = 0.10	-
н532У	434269.16	2144946.39	Метод спутниковых геодезических измерений (определений)	Mt = 0.10	-
н71У	434270.79	2144950.71	Метод спутниковых геодезических измерений (определений)	Mt = 0.10	-
н70У	434261.93	2144949.49	Метод спутниковых геодезических измерений (определений)	Mt = 0.10	-
н555У	434253.28	2144946.21	Метод спутниковых геодезических измерений (определений)	Mt = 0.10	-
н554У	434254.43	2144943.42	Метод спутниковых геодезических измерений (определений)	Mt = 0.10	-
н565У	434249.40	2144934.41	Метод спутниковых геодезических измерений (определений)	Mt = 0.10	-
н564У	434234.94	2144929.42	Метод спутниковых геодезических измерений (определений)	Mt = 0.10	-
н563У	434229.78	2144933.00	Метод спутниковых геодезических измерений (определений)	Mt = 0.10	-

1. Сведения о характерных точках границ образуемых земельных участков	:ЗУ42 : обозначение земельного участка

Система координат МСК-47, зона 2 **Зона № 2**

Обозначение характерных точек границ	Координаты, м		Метод определения координат	Формулы, примененные для расчета средней квадратической погрешности определения координат характерной точки границ (Mt), с подставленными в такие формулы значениями и итоговые (вычисленные) значения Mt, м	Описание закрепления точки
	X	Y			
1	2	3	4	5	6
н562У	434225.82	2144936.40	Метод спутниковых геодезических измерений (определений)	Mt = 0.10	-
н561У	434224.28	2144939.20	Метод спутниковых геодезических измерений (определений)	Mt = 0.10	-
н560У	434224.15	2144941.94	Метод спутниковых геодезических измерений (определений)	Mt = 0.10	-
н559У	434224.24	2144944.59	Метод спутниковых геодезических измерений (определений)	Mt = 0.10	-
н558У	434228.04	2144955.82	Метод спутниковых геодезических измерений (определений)	Mt = 0.10	-
н557У	434229.23	2144965.01	Метод спутниковых геодезических измерений (определений)	Mt = 0.10	-
н850У	434228.05	2144968.13	Метод спутниковых геодезических измерений (определений)	Mt = 0.10	-
н69У	434251.00	2144977.58	Метод спутниковых геодезических измерений (определений)	Mt = 0.10	-
н68У	434248.58	2144983.76	Метод спутниковых геодезических измерений (определений)	Mt = 0.10	-

1. Сведения о характерных точках границ образуемых земельных участков	:ЗУ42 : обозначение земельного участка

Система координат МСК-47, зона 2 **Зона № 2**

Обозначение характерных точек границ	Координаты, м		Метод определения координат	Формулы, примененные для расчета средней квадратической погрешности определения координат характерной точки границ (Mt), с подставленными в такие формулы значениями и итоговые (вычисленные) значения Mt, м	Описание закрепления точки
	X	Y			
1	2	3	4	5	6
н67У	434308.50	2145006.88	Метод спутниковых геодезических измерений (определений)	Mt = 0.10	-
н66У	434309.84	2145007.11	Метод спутниковых геодезических измерений (определений)	Mt = 0.10	-
н65У	434316.01	2145004.34	Метод спутниковых геодезических измерений (определений)	Mt = 0.10	-
н90У	434412.78	2144960.77	Метод спутниковых геодезических измерений (определений)	Mt = 0.10	-
н851У	434439.21	2144948.85	Метод спутниковых геодезических измерений (определений)	Mt = 0.10	-
н852У	434441.76	2144947.09	Метод спутниковых геодезических измерений (определений)	Mt = 0.10	-
н853У	434444.22	2144943.82	Метод спутниковых геодезических измерений (определений)	Mt = 0.10	-
н854У	434444.59	2144940.78	Метод спутниковых геодезических измерений (определений)	Mt = 0.10	-
н855У	434443.93	2144937.93	Метод спутниковых геодезических измерений (определений)	Mt = 0.10	-

1. Сведения о характерных точках границ образуемых земельных участков	:ЗУ42 : обозначение земельного участка
Система координат МСК-47, зона 2	**Зона № 2**

Обозначение характерных точек границ	Координаты, м		Метод определения координат	Формулы, примененные для расчета средней квадратической погрешности определения координат характерной точки границ (Mt), с подставленными в такие формулы значениями и итоговые (вычисленные) значения Mt, м	Описание закрепления точки
	X	Y			
1	2	3	4	5	6
н856У	434439.74	2144928.09	Метод спутниковых геодезических измерений (определений)	Mt = 0.10	-
н857У	434438.06	2144925.42	Метод спутниковых геодезических измерений (определений)	Mt = 0.10	-
н858У	434436.34	2144924.28	Метод спутниковых геодезических измерений (определений)	Mt = 0.10	-
н859У	434433.81	2144923.91	Метод спутниковых геодезических измерений (определений)	Mt = 0.10	-
н82У	434401.82	2144938.20	Метод спутниковых геодезических измерений (определений)	Mt = 0.10	-
н91У	434393.15	2144933.45	Метод спутниковых геодезических измерений (определений)	Mt = 0.10	-
н100У	434399.92	2144921.03	Метод спутниковых геодезических измерений (определений)	Mt = 0.10	-
н99У	434412.95	2144928.13	Метод спутниковых геодезических измерений (определений)	Mt = 0.10	-
н98У	434420.43	2144925.11	Метод спутниковых геодезических измерений (определений)	Mt = 0.10	-

1. Сведения о характерных точках границ образуемых земельных участков	:ЗУ42 : обозначение земельного участка
Система координат МСК-47, зона 2	**Зона № 2**

Обозначение характерных точек границ	Координаты, м		Метод определения координат	Формулы, примененные для расчета средней квадратической погрешности определения координат характерной точки границ (Mt), с подставленными в такие формулы значениями и итоговые (вычисленные) значения Mt, м	Описание закрепления точки
	X	Y			
1	2	3	4	5	6
н97У	434428.39	2144921.14	Метод спутниковых геодезических измерений (определений)	Mt = 0.10	-
н96У	434430.56	2144919.64	Метод спутниковых геодезических измерений (определений)	Mt = 0.10	-
н95У	434432.00	2144917.51	Метод спутниковых геодезических измерений (определений)	Mt = 0.10	-
н94У	434433.15	2144913.52	Метод спутниковых геодезических измерений (определений)	Mt = 0.10	-
н93У	434426.97	2144899.59	Метод спутниковых геодезических измерений (определений)	Mt = 0.10	-
н92У	434397.91	2144833.90	Метод спутниковых геодезических измерений (определений)	Mt = 0.10	-
н105У	434392.85	2144822.52	Метод спутниковых геодезических измерений (определений)	Mt = 0.10	-
н104У	434389.65	2144817.41	Метод спутниковых геодезических измерений (определений)	Mt = 0.10	-
н103У	434386.10	2144815.03	Метод спутниковых геодезических измерений (определений)	Mt = 0.10	-

1. Сведения о характерных точках границ образуемых земельных участков	:ЗУ42 : обозначение земельного участка

Система координат МСК-47, зона 2 **Зона № 2**

Обозначение характерных точек границ	Координаты, м		Метод определения координат	Формулы, примененные для расчета средней квадратической погрешности определения координат характерной точки границ (Mt), с подставленными в такие формулы значениями и итоговые (вычисленные) значения Mt, м	Описание закрепления точки
	X	Y			
1	2	3	4	5	6
н109У	434325.46	2144791.67	Метод спутниковых геодезических измерений (определений)	Mt = 0.10	-
Внутренний контур				-	
н387У	434342.13	2144623.38	Метод спутниковых геодезических измерений (определений)	Mt = 0.10	-
н386У	434338.72	2144621.34	Метод спутниковых геодезических измерений (определений)	Mt = 0.10	-
н385У	434335.50	2144620.91	Метод спутниковых геодезических измерений (определений)	Mt = 0.10	-
н384У	434323.89	2144621.78	Метод спутниковых геодезических измерений (определений)	Mt = 0.10	-
н383У	434316.98	2144619.14	Метод спутниковых геодезических измерений (определений)	Mt = 0.10	-
н860У	434301.86	2144613.59	Метод спутниковых геодезических измерений (определений)	Mt = 0.10	-
н502У	434300.60	2144616.91	Метод спутниковых геодезических измерений (определений)	Mt = 0.10	-
н501У	434297.21	2144615.65	Метод спутниковых геодезических измерений (определений)	Mt = 0.10	-

1. Сведения о характерных точках границ образуемых земельных участков	:ЗУ42 : обозначение земельного участка

Система координат МСК-47, зона 2 **Зона № 2**

Обозначение характерных точек границ	Координаты, м		Метод определения координат	Формулы, примененные для расчета средней квадратической погрешности определения координат характерной точки границ (Mt), с подставленными в такие формулы значениями и итоговые (вычисленные) значения Mt, м	Описание закрепления точки
	X	Y			
1	2	3	4	5	6
н500У	434297.47	2144613.15	Метод спутниковых геодезических измерений (определений)	Mt = 0.10	-
н499У	434295.82	2144610.72	Метод спутниковых геодезических измерений (определений)	Mt = 0.10	-
н498У	434282.42	2144605.70	Метод спутниковых геодезических измерений (определений)	Mt = 0.10	-
н497У	434277.29	2144604.70	Метод спутниковых геодезических измерений (определений)	Mt = 0.10	-
н496У	434274.20	2144604.87	Метод спутниковых геодезических измерений (определений)	Mt = 0.10	-
н495У	434270.99	2144607.87	Метод спутниковых геодезических измерений (определений)	Mt = 0.10	-
н494У	434261.25	2144632.52	Метод спутниковых геодезических измерений (определений)	Mt = 0.10	-
н493У	434264.27	2144641.31	Метод спутниковых геодезических измерений (определений)	Mt = 0.10	-
н492У	434255.28	2144666.12	Метод спутниковых геодезических измерений (определений)	Mt = 0.10	-

1. Сведения о характерных точках границ образуемых земельных участков	:ЗУ42 : обозначение земельного участка

Система координат МСК-47, зона 2 **Зона № 2**

Обозначение характерных точек границ	Координаты, м		Метод определения координат	Формулы, примененные для расчета средней квадратической погрешности определения координат характерной точки границ (Mt), с подставленными в такие формулы значениями и итоговые (вычисленные) значения Mt, м	Описание закрепления точки
	X	Y			
1	2	3	4	5	6
н491У	434246.80	2144670.56	Метод спутниковых геодезических измерений (определений)	Mt = 0.10	-
н490У	434241.36	2144685.93	Метод спутниковых геодезических измерений (определений)	Mt = 0.10	-
н489У	434244.36	2144689.65	Метод спутниковых геодезических измерений (определений)	Mt = 0.10	-
н488У	434264.63	2144697.03	Метод спутниковых геодезических измерений (определений)	Mt = 0.10	-
н487У	434272.53	2144690.68	Метод спутниковых геодезических измерений (определений)	Mt = 0.10	-
н379У	434286.03	2144695.70	Метод спутниковых геодезических измерений (определений)	Mt = 0.10	-
н31У	434282.99	2144704.49	Метод спутниковых геодезических измерений (определений)	Mt = 0.10	-
н30У	434276.93	2144707.83	Метод спутниковых геодезических измерений (определений)	Mt = 0.10	-
н376У	434244.03	2144695.31	Метод спутниковых геодезических измерений (определений)	Mt = 0.10	-

1. Сведения о характерных точках границ образуемых земельных участков	:ЗУ42 : обозначение земельного участка
Система координат МСК-47, зона 2	**Зона № 2**

Обозначение характерных точек границ	Координаты, м		Метод определения координат	Формулы, примененные для расчета средней квадратической погрешности определения координат характерной точки границ (Mt), с подставленными в такие формулы значениями и итоговые (вычисленные) значения Mt, м	Описание закрепления точки
	X	Y			
1	2	3	4	5	6
н375У	434240.10	2144695.01	Метод спутниковых геодезических измерений (определений)	Mt = 0.10	-
н374У	434236.81	2144696.37	Метод спутниковых геодезических измерений (определений)	Mt = 0.10	-
н373У	434234.86	2144699.29	Метод спутниковых геодезических измерений (определений)	Mt = 0.10	-
н372У	434228.88	2144715.67	Метод спутниковых геодезических измерений (определений)	Mt = 0.10	-
н371У	434228.44	2144718.22	Метод спутниковых геодезических измерений (определений)	Mt = 0.10	-
н370У	434228.91	2144721.60	Метод спутниковых геодезических измерений (определений)	Mt = 0.10	-
н369У	434230.50	2144723.45	Метод спутниковых геодезических измерений (определений)	Mt = 0.10	-
н368У	434233.58	2144725.29	Метод спутниковых геодезических измерений (определений)	Mt = 0.10	-
н28У	434270.43	2144739.56	Метод спутниковых геодезических измерений (определений)	Mt = 0.10	-

1. Сведения о характерных точках границ образуемых земельных участков	:ЗУ42 : обозначение земельного участка

Система координат МСК-47, зона 2 **Зона № 2**

Обозначение характерных точек границ	Координаты, м		Метод определения координат	Формулы, примененные для расчета средней квадратической погрешности определения координат характерной точки границ (Mt), с подставленными в такие формулы значениями и итоговые (вычисленные) значения Mt, м	Описание закрепления точки
	X	Y			
1	2	3	4	5	6
н27У	434271.00	2144739.78	Метод спутниковых геодезических измерений (определений)	Mt = 0.10	-
н26У	434280.88	2144735.80	Метод спутниковых геодезических измерений (определений)	Mt = 0.10	-
н25У	434310.60	2144722.88	Метод спутниковых геодезических измерений (определений)	Mt = 0.10	-
н24У	434311.47	2144720.63	Метод спутниковых геодезических измерений (определений)	Mt = 0.10	-
н378У	434344.84	2144633.60	Метод спутниковых геодезических измерений (определений)	Mt = 0.10	-
н377У	434344.84	2144629.81	Метод спутниковых геодезических измерений (определений)	Mt = 0.10	-
н387У	434342.13	2144623.38	Метод спутниковых геодезических измерений (определений)	Mt = 0.10	-
Внутренний контур				-	
н287У	434135.58	2144971.96	Метод спутниковых геодезических измерений (определений)	Mt = 0.10	-
н286У	434132.78	2144971.86	Метод спутниковых геодезических измерений (определений)	Mt = 0.10	-

1. Сведения о характерных точках границ образуемых земельных участков	:ЗУ42 : обозначение земельного участка

Система координат МСК-47, зона 2 **Зона № 2**

Обозначение характерных точек границ	Координаты, м		Метод определения координат	Формулы, примененные для расчета средней квадратической погрешности определения координат характерной точки границ (Mt), с подставленными в такие формулы значениями и итоговые (вычисленные) значения Mt, м	Описание закрепления точки
	X	Y			
1	2	3	4	5	6
н285У	434131.16	2144973.11	Метод спутниковых геодезических измерений (определений)	Mt = 0.10	-
н284У	434118.45	2145006.24	Метод спутниковых геодезических измерений (определений)	Mt = 0.10	-
н647У	434113.48	2145019.32	Метод спутниковых геодезических измерений (определений)	Mt = 0.10	-
н646У	434114.00	2145026.33	Метод спутниковых геодезических измерений (определений)	Mt = 0.10	-
н645У	434104.42	2145051.51	Метод спутниковых геодезических измерений (определений)	Mt = 0.10	-
н644У	434099.69	2145055.32	Метод спутниковых геодезических измерений (определений)	Mt = 0.10	-
н643У	434097.93	2145060.06	Метод спутниковых геодезических измерений (определений)	Mt = 0.10	-
н642У	434098.03	2145062.09	Метод спутниковых геодезических измерений (определений)	Mt = 0.10	-
н641У	434098.89	2145063.92	Метод спутниковых геодезических измерений (определений)	Mt = 0.10	-

1. Сведения о характерных точках границ образуемых земельных участков	:ЗУ42 : обозначение земельного участка

Система координат МСК-47, зона 2 **Зона № 2**

Обозначение характерных точек границ	Координаты, м		Метод определения координат	Формулы, примененные для расчета средней квадратической погрешности определения координат характерной точки границ (Mt), с подставленными в такие формулы значениями и итоговые (вычисленные) значения Mt, м	Описание закрепления точки
	X	Y			
1	2	3	4	5	6
н640У	434100.88	2145066.05	Метод спутниковых геодезических измерений (определений)	Mt = 0.10	-
н639У	434103.69	2145067.67	Метод спутниковых геодезических измерений (определений)	Mt = 0.10	-
н638У	434109.68	2145066.81	Метод спутниковых геодезических измерений (определений)	Mt = 0.10	-
н637У	434126.54	2145073.31	Метод спутниковых геодезических измерений (определений)	Mt = 0.10	-
н861У	434123.31	2145082.43	Метод спутниковых геодезических измерений (определений)	Mt = 0.10	-
н862У	434133.06	2145085.81	Метод спутниковых геодезических измерений (определений)	Mt = 0.10	-
н296У	434136.90	2145075.93	Метод спутниковых геодезических измерений (определений)	Mt = 0.10	-
н295У	434141.30	2145077.67	Метод спутниковых геодезических измерений (определений)	Mt = 0.10	-
н294У	434131.69	2145103.31	Метод спутниковых геодезических измерений (определений)	Mt = 0.10	-

1. Сведения о характерных точках границ образуемых земельных участков	:ЗУ42 : обозначение земельного участка

Система координат МСК-47, зона 2 **Зона № 2**

Обозначение характерных точек границ	Координаты, м		Метод определения координат	Формулы, примененные для расчета средней квадратической погрешности определения координат характерной точки границ (Mt), с подставленными в такие формулы значениями и итоговые (вычисленные) значения Mt, м	Описание закрепления точки
	X	Y			
1	2	3	4	5	6
н293У	434132.16	2145106.99	Метод спутниковых геодезических измерений (определений)	Mt = 0.10	-
н292У	434135.14	2145110.62	Метод спутниковых геодезических измерений (определений)	Mt = 0.10	-
н291У	434152.87	2145117.28	Метод спутниковых геодезических измерений (определений)	Mt = 0.10	-
н290У	434156.58	2145117.25	Метод спутниковых геодезических измерений (определений)	Mt = 0.10	-
н289У	434159.81	2145115.46	Метод спутниковых геодезических измерений (определений)	Mt = 0.10	-
н288У	434162.52	2145112.06	Метод спутниковых геодезических измерений (определений)	Mt = 0.10	-
н262У	434194.97	2145028.01	Метод спутниковых геодезических измерений (определений)	Mt = 0.10	-
н261У	434195.81	2145023.12	Метод спутниковых геодезических измерений (определений)	Mt = 0.10	-
н260У	434195.32	2145018.93	Метод спутниковых геодезических измерений (определений)	Mt = 0.10	-

1. Сведения о характерных точках границ образуемых земельных участков	:ЗУ42 : обозначение земельного участка

Система координат МСК-47, зона 2 **Зона № 2**

Обозначение характерных точек границ	Координаты, м		Метод определения координат	Формулы, примененные для расчета средней квадратической погрешности определения координат характерной точки границ (Mt), с подставленными в такие формулы значениями и итоговые (вычисленные) значения Mt, м	Описание закрепления точки
	X	Y			
1	2	3	4	5	6
н259У	434184.20	2144993.91	Метод спутниковых геодезических измерений (определений)	Mt = 0.10	-
н258У	434182.84	2144992.15	Метод спутниковых геодезических измерений (определений)	Mt = 0.10	-
н257У	434179.78	2144989.54	Метод спутниковых геодезических измерений (определений)	Mt = 0.10	-
н256У	434175.92	2144987.54	Метод спутниковых геодезических измерений (определений)	Mt = 0.10	-
н287У	434135.58	2144971.96	Метод спутниковых геодезических измерений (определений)	Mt = 0.10	-
Внутренний контур				-	
н359У	434260.47	2144795.01	Метод спутниковых геодезических измерений (определений)	Mt = 0.10	-
н358У	434258.65	2144792.47	Метод спутниковых геодезических измерений (определений)	Mt = 0.10	-
н334У	434252.97	2144788.79	Метод спутниковых геодезических измерений (определений)	Mt = 0.10	-
н348У	434209.25	2144772.55	Метод спутниковых геодезических измерений (определений)	Mt = 0.10	-

1. Сведения о характерных точках границ образуемых земельных участков	:ЗУ42 : обозначение земельного участка
Система координат МСК-47, зона 2	**Зона № 2**

Обозначение характерных точек границ	Координаты, м		Метод определения координат	Формулы, примененные для расчета средней квадратической погрешности определения координат характерной точки границ (Mt), с подставленными в такие формулы значениями и итоговые (вычисленные) значения Mt, м	Описание закрепления точки
	X	Y			
1	2	3	4	5	6
н347У	434207.47	2144772.93	Метод спутниковых геодезических измерений (определений)	Mt = 0.10	-
н346У	434205.97	2144774.55	Метод спутниковых геодезических измерений (определений)	Mt = 0.10	-
н345У	434205.34	2144775.75	Метод спутниковых геодезических измерений (определений)	Mt = 0.10	-
н344У	434196.52	2144798.50	Метод спутниковых геодезических измерений (определений)	Mt = 0.10	-
н343У	434196.58	2144801.53	Метод спутниковых геодезических измерений (определений)	Mt = 0.10	-
н342У	434197.76	2144804.03	Метод спутниковых геодезических измерений (определений)	Mt = 0.10	-
н341У	434227.57	2144815.70	Метод спутниковых геодезических измерений (определений)	Mt = 0.10	-
н340У	434228.58	2144813.52	Метод спутниковых геодезических измерений (определений)	Mt = 0.10	-
н339У	434238.87	2144817.30	Метод спутниковых геодезических измерений (определений)	Mt = 0.10	-

1. Сведения о характерных точках границ образуемых земельных участков	:ЗУ42 : обозначение земельного участка
Система координат МСК-47, зона 2	**Зона № 2**

Обозначение характерных точек границ	Координаты, м		Метод определения координат	Формулы, примененные для расчета средней квадратической погрешности определения координат характерной точки границ (Mt), с подставленными в такие формулы значениями и итоговые (вычисленные) значения Mt, м	Описание закрепления точки
	X	Y			
1	2	3	4	5	6
н354У	434240.40	2144820.56	Метод спутниковых геодезических измерений (определений)	Mt = 0.10	-
н353У	434235.88	2144832.52	Метод спутниковых геодезических измерений (определений)	Mt = 0.10	-
н326У	434233.48	2144831.60	Метод спутниковых геодезических измерений (определений)	Mt = 0.10	-
н333У	434222.54	2144827.38	Метод спутниковых геодезических измерений (определений)	Mt = 0.10	-
н568У	434224.39	2144822.73	Метод спутниковых геодезических измерений (определений)	Mt = 0.10	-
н567У	434224.19	2144820.68	Метод спутниковых геодезических измерений (определений)	Mt = 0.10	-
н566У	434222.82	2144819.65	Метод спутниковых геодезических измерений (определений)	Mt = 0.10	-
н581У	434198.06	2144810.19	Метод спутниковых геодезических измерений (определений)	Mt = 0.10	-
н580У	434194.31	2144810.32	Метод спутниковых геодезических измерений (определений)	Mt = 0.10	-

1. Сведения о характерных точках границ образуемых земельных участков	:ЗУ42 : обозначение земельного участка
Система координат МСК-47, зона 2	**Зона № 2**

Обозначение характерных точек границ	Координаты, м		Метод определения координат	Формулы, примененные для расчета средней квадратической погрешности определения координат характерной точки границ (Mt), с подставленными в такие формулы значениями и итоговые (вычисленные) значения Mt, м	Описание закрепления точки
	X	Y			
1	2	3	4	5	6
н579У	434191.03	2144813.43	Метод спутниковых геодезических измерений (определений)	Mt = 0.10	-
н578У	434185.28	2144828.00	Метод спутниковых геодезических измерений (определений)	Mt = 0.10	-
н577У	434188.11	2144836.60	Метод спутниковых геодезических измерений (определений)	Mt = 0.10	-
н576У	434178.65	2144861.90	Метод спутниковых геодезических измерений (определений)	Mt = 0.10	-
н575У	434171.44	2144865.05	Метод спутниковых геодезических измерений (определений)	Mt = 0.10	-
н574У	434165.02	2144882.16	Метод спутниковых геодезических измерений (определений)	Mt = 0.10	-
н573У	434165.98	2144887.27	Метод спутниковых геодезических измерений (определений)	Mt = 0.10	-
н572У	434169.14	2144890.30	Метод спутниковых геодезических измерений (определений)	Mt = 0.10	-
н571У	434190.28	2144897.89	Метод спутниковых геодезических измерений (определений)	Mt = 0.10	-

1. Сведения о характерных точках границ образуемых земельных участков	:ЗУ42 : обозначение земельного участка

Система координат МСК-47, зона 2 **Зона № 2**

Обозначение характерных точек границ	Координаты, м		Метод определения координат	Формулы, примененные для расчета средней квадратической погрешности определения координат характерной точки границ (Mt), с подставленными в такие формулы значениями и итоговые (вычисленные) значения Mt, м	Описание закрепления точки
	X	Y			
1	2	3	4	5	6
н570У	434192.94	2144897.74	Метод спутниковых геодезических измерений (определений)	Mt = 0.10	-
н569У	434195.15	2144896.52	Метод спутниковых геодезических измерений (определений)	Mt = 0.10	-
н330У	434201.23	2144880.74	Метод спутниковых геодезических измерений (определений)	Mt = 0.10	-
н329У	434212.48	2144885.07	Метод спутниковых геодезических измерений (определений)	Mt = 0.10	-
н328У	434225.80	2144881.38	Метод спутниковых геодезических измерений (определений)	Mt = 0.10	-
н327У	434236.50	2144853.24	Метод спутниковых геодезических измерений (определений)	Mt = 0.10	-
н352У	434258.19	2144850.57	Метод спутниковых геодезических измерений (определений)	Mt = 0.10	-
н351У	434261.88	2144848.63	Метод спутниковых геодезических измерений (определений)	Mt = 0.10	-
н350У	434265.73	2144838.81	Метод спутниковых геодезических измерений (определений)	Mt = 0.10	-

1. Сведения о характерных точках границ образуемых земельных участков	:ЗУ42 : обозначение земельного участка

Система координат МСК-47, зона 2 **Зона № 2**

Обозначение характерных точек границ	Координаты, м		Метод определения координат	Формулы, примененные для расчета средней квадратической погрешности определения координат характерной точки границ (Mt), с подставленными в такие формулы значениями и итоговые (вычисленные) значения Mt, м	Описание закрепления точки
	X	Y			
1	2	3	4	5	6
н349У	434269.58	2144828.70	Метод спутниковых геодезических измерений (определений)	Mt = 0.10	-
н361У	434271.91	2144822.53	Метод спутниковых геодезических измерений (определений)	Mt = 0.10	-
н360У	434271.82	2144819.54	Метод спутниковых геодезических измерений (определений)	Mt = 0.10	-
н359У	434260.47	2144795.01	Метод спутниковых геодезических измерений (определений)	Mt = 0.10	-
Внутренний контур				-	
н234У	434441.31	2144694.76	Метод спутниковых геодезических измерений (определений)	Mt = 0.10	-
н233У	434439.40	2144691.38	Метод спутниковых геодезических измерений (определений)	Mt = 0.10	-
н232У	434427.56	2144675.00	Метод спутниковых геодезических измерений (определений)	Mt = 0.10	-
н231У	434420.17	2144669.65	Метод спутниковых геодезических измерений (определений)	Mt = 0.10	-
н230У	434355.56	2144644.83	Метод спутниковых геодезических измерений (определений)	Mt = 0.10	-

1. Сведения о характерных точках границ образуемых земельных участков	:ЗУ42 : обозначение земельного участка

Система координат МСК-47, зона 2 **Зона № 2**

Обозначение характерных точек границ	Координаты, м		Метод определения координат	Формулы, примененные для расчета средней квадратической погрешности определения координат характерной точки границ (Mt), с подставленными в такие формулы значениями и итоговые (вычисленные) значения Mt, м	Описание закрепления точки
	X	Y			
1	2	3	4	5	6
н229У	434350.97	2144644.75	Метод спутниковых геодезических измерений (определений)	Mt = 0.10	-
н228У	434347.44	2144646.73	Метод спутниковых геодезических измерений (определений)	Mt = 0.10	-
н227У	434344.53	2144650.14	Метод спутниковых геодезических измерений (определений)	Mt = 0.10	-
н226У	434336.55	2144670.54	Метод спутниковых геодезических измерений (определений)	Mt = 0.10	-
н225У	434338.70	2144676.18	Метод спутниковых геодезических измерений (определений)	Mt = 0.10	-
н224У	434334.15	2144687.98	Метод спутниковых геодезических измерений (определений)	Mt = 0.10	-
н223У	434329.23	2144690.00	Метод спутниковых геодезических измерений (определений)	Mt = 0.10	-
н222У	434317.42	2144721.01	Метод спутниковых геодезических измерений (определений)	Mt = 0.10	-
н221У	434317.31	2144725.27	Метод спутниковых геодезических измерений (определений)	Mt = 0.10	-

1. Сведения о характерных точках границ образуемых земельных участков	:ЗУ42 : обозначение земельного участка
Система координат МСК-47, зона 2	**Зона № 2**

Обозначение характерных точек границ	Координаты, м		Метод определения координат	Формулы, примененные для расчета средней квадратической погрешности определения координат характерной точки границ (Mt), с подставленными в такие формулы значениями и итоговые (вычисленные) значения Mt, м	Описание закрепления точки
	X	Y			
1	2	3	4	5	6
н220У	434318.92	2144728.50	Метод спутниковых геодезических измерений (определений)	Mt = 0.10	-
н219У	434321.47	2144730.63	Метод спутниковых геодезических измерений (определений)	Mt = 0.10	-
н218У	434343.13	2144738.88	Метод спутниковых геодезических измерений (определений)	Mt = 0.10	-
н217У	434346.88	2144738.86	Метод спутниковых геодезических измерений (определений)	Mt = 0.10	-
н216У	434349.09	2144737.64	Метод спутниковых геодезических измерений (определений)	Mt = 0.10	-
н215У	434352.26	2144733.93	Метод спутниковых геодезических измерений (определений)	Mt = 0.10	-
н214У	434366.32	2144696.87	Метод спутниковых геодезических измерений (определений)	Mt = 0.10	-
н213У	434374.29	2144693.00	Метод спутниковых геодезических измерений (определений)	Mt = 0.10	-
н212У	434409.64	2144706.59	Метод спутниковых геодезических измерений (определений)	Mt = 0.10	-

1. Сведения о характерных точках границ образуемых земельных участков	:ЗУ42 : обозначение земельного участка

Система координат МСК-47, зона 2 **Зона № 2**

Обозначение характерных точек границ	Координаты, м		Метод определения координат	Формулы, примененные для расчета средней квадратической погрешности определения координат характерной точки границ (Mt), с подставленными в такие формулы значениями и итоговые (вычисленные) значения Mt, м	Описание закрепления точки
	X	Y			
1	2	3	4	5	6
н211У	434415.22	2144711.22	Метод спутниковых геодезических измерений (определений)	Mt = 0.10	-
н210У	434418.55	2144716.43	Метод спутниковых геодезических измерений (определений)	Mt = 0.10	-
н209У	434426.61	2144734.50	Метод спутниковых геодезических измерений (определений)	Mt = 0.10	-
н208У	434428.06	2144736.58	Метод спутниковых геодезических измерений (определений)	Mt = 0.10	-
н207У	434430.65	2144737.82	Метод спутниковых геодезических измерений (определений)	Mt = 0.10	-
н206У	434433.09	2144737.78	Метод спутниковых геодезических измерений (определений)	Mt = 0.10	-
н205У	434436.90	2144737.06	Метод спутниковых геодезических измерений (определений)	Mt = 0.10	-
н204У	434450.43	2144730.57	Метод спутниковых геодезических измерений (определений)	Mt = 0.10	-
н203У	434452.50	2144728.69	Метод спутниковых геодезических измерений (определений)	Mt = 0.10	-

1. Сведения о характерных точках границ образуемых земельных участков	:ЗУ42 : обозначение земельного участка

Система координат МСК-47, зона 2 **Зона № 2**

Обозначение характерных точек границ	Координаты, м		Метод определения координат	Формулы, примененные для расчета средней квадратической погрешности определения координат характерной точки границ (Mt), с подставленными в такие формулы значениями и итоговые (вычисленные) значения Mt, м	Описание закрепления точки
	X	Y			
1	2	3	4	5	6
н202У	434453.05	2144725.22	Метод спутниковых геодезических измерений (определений)	Mt = 0.10	-
н201У	434452.44	2144720.66	Метод спутниковых геодезических измерений (определений)	Mt = 0.10	-
н234У	434441.31	2144694.76	Метод спутниковых геодезических измерений (определений)	Mt = 0.10	-
Внутренний контур				-	
н322У	434221.82	2144886.57	Метод спутниковых геодезических измерений (определений)	Mt = 0.10	-
н321У	434210.87	2144895.80	Метод спутниковых геодезических измерений (определений)	Mt = 0.10	-
н320У	434206.31	2144907.53	Метод спутниковых геодезических измерений (определений)	Mt = 0.10	-
н305У	434204.26	2144909.42	Метод спутниковых геодезических измерений (определений)	Mt = 0.10	-
н315У	434164.31	2144894.42	Метод спутниковых геодезических измерений (определений)	Mt = 0.10	-
н314У	434159.95	2144896.47	Метод спутниковых геодезических измерений (определений)	Mt = 0.10	-

1. Сведения о характерных точках границ образуемых земельных участков	:ЗУ42 : обозначение земельного участка

Система координат МСК-47, зона 2 **Зона № 2**

Обозначение характерных точек границ	Координаты, м		Метод определения координат	Формулы, примененные для расчета средней квадратической погрешности определения координат характерной точки границ (Mt), с подставленными в такие формулы значениями и итоговые (вычисленные) значения Mt, м	Описание закрепления точки
	X	Y			
1	2	3	4	5	6
н313У	434152.63	2144914.36	Метод спутниковых геодезических измерений (определений)	Mt = 0.10	-
н312У	434152.83	2144916.90	Метод спутниковых геодезических измерений (определений)	Mt = 0.10	-
н311У	434155.73	2144920.85	Метод спутниковых геодезических измерений (определений)	Mt = 0.10	-
н310У	434159.81	2144923.73	Метод спутниковых геодезических измерений (определений)	Mt = 0.10	-
н309У	434195.16	2144937.25	Метод спутниковых геодезических измерений (определений)	Mt = 0.10	-
н325У	434204.24	2144937.92	Метод спутниковых геодезических измерений (определений)	Mt = 0.10	-
н324У	434227.48	2144927.20	Метод спутниковых геодезических измерений (определений)	Mt = 0.10	-
н323У	434233.13	2144923.40	Метод спутниковых геодезических измерений (определений)	Mt = 0.10	-
н319У	434235.04	2144918.63	Метод спутниковых геодезических измерений (определений)	Mt = 0.10	-

1. Сведения о характерных точках границ образуемых земельных участков	:ЗУ42 : обозначение земельного участка

Система координат МСК-47, зона 2 **Зона № 2**

Обозначение характерных точек границ	Координаты, м		Метод определения координат	Формулы, примененные для расчета средней квадратической погрешности определения координат характерной точки границ (Mt), с подставленными в такие формулы значениями и итоговые (вычисленные) значения Mt, м	Описание закрепления точки
	X	Y			
1	2	3	4	5	6
н318У	434242.63	2144899.15	Метод спутниковых геодезических измерений (определений)	Mt = 0.10	-
н317У	434242.24	2144896.31	Метод спутниковых геодезических измерений (определений)	Mt = 0.10	-
н316У	434240.85	2144894.33	Метод спутниковых геодезических измерений (определений)	Mt = 0.10	-
н322У	434221.82	2144886.57	Метод спутниковых геодезических измерений (определений)	Mt = 0.10	-
Внутренний контур				-	
н863У	434164.68	2144931.03	Метод спутниковых геодезических измерений (определений)	Mt = 0.10	-
н864У	434149.04	2144971.08	Метод спутниковых геодезических измерений (определений)	Mt = 0.10	-
н865У	434200.45	2144990.66	Метод спутниковых геодезических измерений (определений)	Mt = 0.10	-
н866У	434213.20	2144985.91	Метод спутниковых геодезических измерений (определений)	Mt = 0.10	-
н867У	434222.23	2144962.80	Метод спутниковых геодезических измерений (определений)	Mt = 0.10	-

1. Сведения о характерных точках границ образуемых земельных участков	:ЗУ42 : обозначение земельного участка				
Система координат МСК-47, зона 2					**Зона № 2**
Обозначение характерных точек границ	**Координаты, м**		**Метод определения координат**	**Формулы, примененные для расчета средней квадратической погрешности определения координат характерной точки границ (Mt), с подставленными в такие формулы значениями и итоговые (вычисленные) значения Mt, м**	**Описание закрепления точки**
	X	**Y**			
1	**2**	**3**	**4**	**5**	**6**
н868У	434214.48	2144949.75	Метод спутниковых геодезических измерений (определений)	Mt = 0.10	-
н863У	434164.68	2144931.03	Метод спутниковых геодезических измерений (определений)	Mt = 0.10	-
Внутренний контур				-	
н869У	434241.56	2144735.08	Метод спутниковых геодезических измерений (определений)	Mt = 0.10	-
н870У	434227.91	2144773.09	Метод спутниковых геодезических измерений (определений)	Mt = 0.10	-
н871У	434282.40	2144793.95	Метод спутниковых геодезических измерений (определений)	Mt = 0.10	-
н872У	434292.84	2144789.22	Метод спутниковых геодезических измерений (определений)	Mt = 0.10	-
н873У	434300.96	2144767.37	Метод спутниковых геодезических измерений (определений)	Mt = 0.10	-
н874У	434297.38	2144755.92	Метод спутниковых геодезических измерений (определений)	Mt = 0.10	-
н869У	434241.56	2144735.08	Метод спутниковых геодезических измерений (определений)	Mt = 0.10	-
Внутренний контур				-	

1. Сведения о характерных точках границ образуемых земельных участков	:ЗУ42 : обозначение земельного участка

Система координат МСК-47, зона 2 **Зона № 2**

Обозначение характерных точек границ	Координаты, м		Метод определения координат	Формулы, примененные для расчета средней квадратической погрешности определения координат характерной точки границ (Mt), с подставленными в такие формулы значениями и итоговые (вычисленные) значения Mt, м	Описание закрепления точки
	X	Y			
1	2	3	4	5	6
н672У	434279.98	2145271.96	Метод спутниковых геодезических измерений (определений)	Mt = 0.10	-
н671У	434285.44	2145283.58	Метод спутниковых геодезических измерений (определений)	Mt = 0.10	-
н670У	434282.42	2145288.87	Метод спутниковых геодезических измерений (определений)	Mt = 0.10	-
н669У	434286.59	2145297.92	Метод спутниковых геодезических измерений (определений)	Mt = 0.10	-
н668У	434288.32	2145299.82	Метод спутниковых геодезических измерений (определений)	Mt = 0.10	-
н667У	434291.14	2145300.99	Метод спутниковых геодезических измерений (определений)	Mt = 0.10	-
н666У	434293.49	2145300.92	Метод спутниковых геодезических измерений (определений)	Mt = 0.10	-
н665У	434299.11	2145298.35	Метод спутниковых геодезических измерений (определений)	Mt = 0.10	-
н664У	434297.79	2145292.48	Метод спутниковых геодезических измерений (определений)	Mt = 0.10	-

1. Сведения о характерных точках границ образуемых земельных участков	:ЗУ42 : обозначение земельного участка

Система координат МСК-47, зона 2 **Зона № 2**

Обозначение характерных точек границ	Координаты, м		Метод определения координат	Формулы, примененные для расчета средней квадратической погрешности определения координат характерной точки границ (Mt), с подставленными в такие формулы значениями и итоговые (вычисленные) значения Mt, м	Описание закрепления точки
	X	Y			
1	2	3	4	5	6
н663У	434369.73	2145260.01	Метод спутниковых геодезических измерений (определений)	Mt = 0.10	-
н662У	434376.74	2145263.10	Метод спутниковых геодезических измерений (определений)	Mt = 0.10	-
н661У	434379.42	2145261.82	Метод спутниковых геодезических измерений (определений)	Mt = 0.10	-
н660У	434380.85	2145258.93	Метод спутниковых геодезических измерений (определений)	Mt = 0.10	-
н659У	434381.27	2145255.19	Метод спутниковых геодезических измерений (определений)	Mt = 0.10	-
н658У	434379.70	2145250.43	Метод спутниковых геодезических измерений (определений)	Mt = 0.10	-
н657У	434374.26	2145252.78	Метод спутниковых геодезических измерений (определений)	Mt = 0.10	-
н656У	434365.71	2145233.70	Метод спутниковых геодезических измерений (определений)	Mt = 0.10	-
н672У	434279.98	2145271.96	Метод спутниковых геодезических измерений (определений)	Mt = 0.10	-
Внутренний контур				-	

1. Сведения о характерных точках границ образуемых земельных участков	:ЗУ42 : обозначение земельного участка

Система координат МСК-47, зона 2 **Зона № 2**

Обозначение характерных точек границ	Координаты, м		Метод определения координат	Формулы, примененные для расчета средней квадратической погрешности определения координат характерной точки границ (Mt), с подставленными в такие формулы значениями и итоговые (вычисленные) значения Mt, м	Описание закрепления точки
	X	Y			
1	2	3	4	5	6
н875У	434463.00	2144802.91	Метод спутниковых геодезических измерений (определений)	Mt = 0.10	-
н876У	434459.67	2144801.90	Метод спутниковых геодезических измерений (определений)	Mt = 0.10	-
н877У	434456.34	2144802.16	Метод спутниковых геодезических измерений (определений)	Mt = 0.10	-
н878У	434434.31	2144812.25	Метод спутниковых геодезических измерений (определений)	Mt = 0.10	-
н879У	434443.60	2144833.31	Метод спутниковых геодезических измерений (определений)	Mt = 0.10	-
н880У	434442.87	2144835.18	Метод спутниковых геодезических измерений (определений)	Mt = 0.10	-
н881У	434418.54	2144846.23	Метод спутниковых геодезических измерений (определений)	Mt = 0.10	-
н882У	434417.40	2144847.46	Метод спутниковых геодезических измерений (определений)	Mt = 0.10	-
н883У	434416.97	2144849.54	Метод спутниковых геодезических измерений (определений)	Mt = 0.10	-

1. Сведения о характерных точках границ образуемых земельных участков	:ЗУ42 : обозначение земельного участка

Система координат МСК-47, зона 2 **Зона № 2**

Обозначение характерных точек границ	Координаты, м		Метод определения координат	Формулы, примененные для расчета средней квадратической погрешности определения координат характерной точки границ (Mt), с подставленными в такие формулы значениями и итоговые (вычисленные) значения Mt, м	Описание закрепления точки
	X	Y			
1	2	3	4	5	6
н884У	434423.77	2144865.15	Метод спутниковых геодезических измерений (определений)	Mt = 0.10	-
н885У	434426.52	2144870.62	Метод спутниковых геодезических измерений (определений)	Mt = 0.10	-
н886У	434429.22	2144873.81	Метод спутниковых геодезических измерений (определений)	Mt = 0.10	-
н887У	434431.77	2144874.18	Метод спутниковых геодезических измерений (определений)	Mt = 0.10	-
н888У	434466.80	2144859.46	Метод спутниковых геодезических измерений (определений)	Mt = 0.10	-
н889У	434468.02	2144858.62	Метод спутниковых геодезических измерений (определений)	Mt = 0.10	-
н890У	434469.02	2144857.40	Метод спутниковых геодезических измерений (определений)	Mt = 0.10	-
н891У	434477.64	2144834.04	Метод спутниковых геодезических измерений (определений)	Mt = 0.10	-
н892У	434477.52	2144832.12	Метод спутниковых геодезических измерений (определений)	Mt = 0.10	-

1. Сведения о характерных точках границ образуемых земельных участков	:ЗУ42 : обозначение земельного участка

Система координат МСК-47, зона 2 **Зона № 2**

Обозначение характерных точек границ	Координаты, м		Метод определения координат	Формулы, примененные для расчета средней квадратической погрешности определения координат характерной точки границ (Mt), с подставленными в такие формулы значениями и итоговые (вычисленные) значения Mt, м	Описание закрепления точки
	X	Y			
1	2	3	4	5	6
н893У	434465.40	2144804.64	Метод спутниковых геодезических измерений (определений)	Mt = 0.10	-
н875У	434463.00	2144802.91	Метод спутниковых геодезических измерений (определений)	Mt = 0.10	-
Внутренний контур				-	
н78У	434357.97	2144997.18	Метод спутниковых геодезических измерений (определений)	Mt = 0.10	-
н77У	434355.58	2145000.46	Метод спутниковых геодезических измерений (определений)	Mt = 0.10	-
н76У	434356.23	2145004.59	Метод спутниковых геодезических измерений (определений)	Mt = 0.10	-
н75У	434367.88	2145030.35	Метод спутниковых геодезических измерений (определений)	Mt = 0.10	-
н54У	434366.80	2145032.41	Метод спутниковых геодезических измерений (определений)	Mt = 0.10	-
н53У	434366.48	2145033.03	Метод спутниковых геодезических измерений (определений)	Mt = 0.10	-
н52У	434342.81	2145043.58	Метод спутниковых геодезических измерений (определений)	Mt = 0.10	-

1. Сведения о характерных точках границ образуемых земельных участков	:ЗУ42 : обозначение земельного участка
Система координат МСК-47, зона 2	**Зона № 2**

Обозначение характерных точек границ	Координаты, м		Метод определения координат	Формулы, примененные для расчета средней квадратической погрешности определения координат характерной точки границ (Mt), с подставленными в такие формулы значениями и итоговые (вычисленные) значения Mt, м	Описание закрепления точки
	X	Y			
1	2	3	4	5	6
н51У	434339.74	2145046.19	Метод спутниковых геодезических измерений (определений)	Mt = 0.10	-
н50У	434338.20	2145050.77	Метод спутниковых геодезических измерений (определений)	Mt = 0.10	-
н49У	434338.67	2145054.35	Метод спутниковых геодезических измерений (определений)	Mt = 0.10	-
н48У	434344.74	2145066.76	Метод спутниковых геодезических измерений (определений)	Mt = 0.10	-
н47У	434346.08	2145068.00	Метод спутниковых геодезических измерений (определений)	Mt = 0.10	-
н46У	434349.78	2145069.62	Метод спутниковых геодезических измерений (определений)	Mt = 0.10	-
н45У	434354.32	2145069.23	Метод спутниковых геодезических измерений (определений)	Mt = 0.10	-
н44У	434381.08	2145057.30	Метод спутниковых геодезических измерений (определений)	Mt = 0.10	-
н43У	434387.10	2145041.15	Метод спутниковых геодезических измерений (определений)	Mt = 0.10	-

1. Сведения о характерных точках границ образуемых земельных участков	:ЗУ42 : обозначение земельного участка

Система координат МСК-47, зона 2 **Зона № 2**

Обозначение характерных точек границ	Координаты, м		Метод определения координат	Формулы, примененные для расчета средней квадратической погрешности определения координат характерной точки границ (Mt), с подставленными в такие формулы значениями и итоговые (вычисленные) значения Mt, м	Описание закрепления точки
	X	Y			
1	2	3	4	5	6
н74У	434394.28	2145021.57	Метод спутниковых геодезических измерений (определений)	Mt = 0.10	-
н73У	434394.32	2145019.69	Метод спутниковых геодезических измерений (определений)	Mt = 0.10	-
н72У	434381.63	2144992.65	Метод спутниковых геодезических измерений (определений)	Mt = 0.10	-
н81У	434379.03	2144990.62	Метод спутниковых геодезических измерений (определений)	Mt = 0.10	-
н80У	434376.35	2144989.81	Метод спутниковых геодезических измерений (определений)	Mt = 0.10	-
н79У	434373.19	2144990.04	Метод спутниковых геодезических измерений (определений)	Mt = 0.10	-
н78У	434357.97	2144997.18	Метод спутниковых геодезических измерений (определений)	Mt = 0.10	-
Внутренний контур				-	
н655У	434296.44	2145185.51	Метод спутниковых геодезических измерений (определений)	Mt = 0.10	-
н894У	434294.53	2145181.25	Метод спутниковых геодезических измерений (определений)	Mt = 0.10	-

1. Сведения о характерных точках границ образуемых земельных участков	:ЗУ42 : обозначение земельного участка

Система координат МСК-47, зона 2 **Зона № 2**

Обозначение характерных точек границ	Координаты, м		Метод определения координат	Формулы, примененные для расчета средней квадратической погрешности определения координат характерной точки границ (Mt), с подставленными в такие формулы значениями и итоговые (вычисленные) значения Mt, м	Описание закрепления точки
	X	Y			
1	2	3	4	5	6
н895У	434291.78	2145182.60	Метод спутниковых геодезических измерений (определений)	Mt = 0.10	-
н896У	434293.17	2145185.63	Метод спутниковых геодезических измерений (определений)	Mt = 0.10	-
н897У	434290.91	2145186.64	Метод спутниковых геодезических измерений (определений)	Mt = 0.10	-
н898У	434274.83	2145194.06	Метод спутниковых геодезических измерений (определений)	Mt = 0.10	-
н652У	434280.99	2145207.74	Метод спутниковых геодезических измерений (определений)	Mt = 0.10	-
н651У	434285.78	2145218.24	Метод спутниковых геодезических измерений (определений)	Mt = 0.10	-
н650У	434349.14	2145189.84	Метод спутниковых геодезических измерений (определений)	Mt = 0.10	-
н649У	434350.85	2145187.54	Метод спутниковых геодезических измерений (определений)	Mt = 0.10	-
н648У	434341.06	2145164.74	Метод спутниковых геодезических измерений (определений)	Mt = 0.10	-

1. Сведения о характерных точках границ образуемых земельных участков	:ЗУ42 : обозначение земельного участка

Система координат МСК-47, зона 2 **Зона № 2**

Обозначение характерных точек границ	Координаты, м		Метод определения координат	Формулы, примененные для расчета средней квадратической погрешности определения координат характерной точки границ (Mt), с подставленными в такие формулы значениями и итоговые (вычисленные) значения Mt, м	Описание закрепления точки
	X	Y			
1	2	3	4	5	6
н655У	434296.44	2145185.51	Метод спутниковых геодезических измерений (определений)	Mt = 0.10	-
Внутренний контур				-	
н609У	434321.39	2145013.72	Метод спутниковых геодезических измерений (определений)	Mt = 0.10	-
н608У	434320.08	2145015.59	Метод спутниковых геодезических измерений (определений)	Mt = 0.10	-
н607У	434319.06	2145018.26	Метод спутниковых геодезических измерений (определений)	Mt = 0.10	-
н606У	434318.47	2145020.43	Метод спутниковых геодезических измерений (определений)	Mt = 0.10	-
н605У	434318.89	2145022.88	Метод спутниковых геодезических измерений (определений)	Mt = 0.10	-
н604У	434327.04	2145040.50	Метод спутниковых геодезических измерений (определений)	Mt = 0.10	-
н603У	434328.43	2145041.67	Метод спутниковых геодезических измерений (определений)	Mt = 0.10	-
н602У	434330.69	2145042.41	Метод спутниковых геодезических измерений (определений)	Mt = 0.10	-

1. Сведения о характерных точках границ образуемых земельных участков	:ЗУ42 : обозначение земельного участка

Система координат МСК-47, зона 2 **Зона № 2**

Обозначение характерных точек границ	Координаты, м		Метод определения координат	Формулы, примененные для расчета средней квадратической погрешности определения координат характерной точки границ (Mt), с подставленными в такие формулы значениями и итоговые (вычисленные) значения Mt, м	Описание закрепления точки
	X	Y			
1	2	3	4	5	6
н601У	434332.69	2145042.48	Метод спутниковых геодезических измерений (определений)	Mt = 0.10	-
н600У	434357.04	2145031.16	Метод спутниковых геодезических измерений (определений)	Mt = 0.10	-
н599У	434358.46	2145030.51	Метод спутниковых геодезических измерений (определений)	Mt = 0.10	-
н598У	434359.58	2145029.21	Метод спутниковых геодезических измерений (определений)	Mt = 0.10	-
н597У	434359.87	2145027.25	Метод спутниковых геодезических измерений (определений)	Mt = 0.10	-
н596У	434359.61	2145025.14	Метод спутниковых геодезических измерений (определений)	Mt = 0.10	-
н595У	434350.34	2145005.19	Метод спутниковых геодезических измерений (определений)	Mt = 0.10	-
н594У	434348.70	2145002.91	Метод спутниковых геодезических измерений (определений)	Mt = 0.10	-
н593У	434347.44	2145002.26	Метод спутниковых геодезических измерений (определений)	Mt = 0.10	-

1. Сведения о характерных точках границ образуемых земельных участков	:ЗУ42 : обозначение земельного участка

Система координат МСК-47, зона 2 **Зона № 2**

Обозначение характерных точек границ	Координаты, м		Метод определения координат	Формулы, примененные для расчета средней квадратической погрешности определения координат характерной точки границ (Mt), с подставленными в такие формулы значениями и итоговые (вычисленные) значения Mt, м	Описание закрепления точки
	X	Y			
1	2	3	4	5	6
н592У	434346.09	2145002.24	Метод спутниковых геодезических измерений (определений)	Mt = 0.10	-
н609У	434321.39	2145013.72	Метод спутниковых геодезических измерений (определений)	Mt = 0.10	-
Внутренний контур				-	
н531У	434403.42	2144812.00	Метод спутниковых геодезических измерений (определений)	Mt = 0.10	-
н530У	434400.40	2144814.11	Метод спутниковых геодезических измерений (определений)	Mt = 0.10	-
н529У	434398.73	2144817.29	Метод спутниковых геодезических измерений (определений)	Mt = 0.10	-
н528У	434398.44	2144820.89	Метод спутниковых геодезических измерений (определений)	Mt = 0.10	-
н527У	434406.54	2144839.03	Метод спутниковых геодезических измерений (определений)	Mt = 0.10	-
н526У	434409.17	2144841.46	Метод спутниковых геодезических измерений (определений)	Mt = 0.10	-
н525У	434412.52	2144842.50	Метод спутниковых геодезических измерений (определений)	Mt = 0.10	-

1. Сведения о характерных точках границ образуемых земельных участков	:ЗУ42 : обозначение земельного участка

Система координат МСК-47, зона 2 **Зона № 2**

Обозначение характерных точек границ	Координаты, м		Метод определения координат	Формулы, примененные для расчета средней квадратической погрешности определения координат характерной точки границ (Mt), с подставленными в такие формулы значениями и итоговые (вычисленные) значения Mt, м	Описание закрепления точки
	X	Y			
1	2	3	4	5	6
н524У	434415.51	2144842.19	Метод спутниковых геодезических измерений (определений)	Mt = 0.10	-
н523У	434431.10	2144835.32	Метод спутниковых геодезических измерений (определений)	Mt = 0.10	-
н522У	434434.04	2144832.73	Метод спутниковых геодезических измерений (определений)	Mt = 0.10	-
н521У	434435.52	2144829.16	Метод спутниковых геодезических измерений (определений)	Mt = 0.10	-
н520У	434434.91	2144824.98	Метод спутниковых геодезических измерений (определений)	Mt = 0.10	-
н519У	434427.37	2144808.45	Метод спутниковых геодезических измерений (определений)	Mt = 0.10	-
н518У	434425.52	2144806.44	Метод спутниковых геодезических измерений (определений)	Mt = 0.10	-
н517У	434422.80	2144805.00	Метод спутниковых геодезических измерений (определений)	Mt = 0.10	-
н516У	434419.06	2144804.68	Метод спутниковых геодезических измерений (определений)	Mt = 0.10	-

1. Сведения о характерных точках границ образуемых земельных участков	:ЗУ42 : обозначение земельного участка

Система координат МСК-47, зона 2 **Зона № 2**

Обозначение характерных точек границ	Координаты, м		Метод определения координат	Формулы, примененные для расчета средней квадратической погрешности определения координат характерной точки границ (Mt), с подставленными в такие формулы значениями и итоговые (вычисленные) значения Mt, м	Описание закрепления точки
	X	Y			
1	2	3	4	5	6
н531У	434403.42	2144812.00	Метод спутниковых геодезических измерений (определений)	Mt = 0.10	-
Внутренний контур				-	
н721У	434204.50	2145219.87	Метод спутниковых геодезических измерений (определений)	Mt = 0.10	-
н720У	434216.23	2145237.94	Метод спутниковых геодезических измерений (определений)	Mt = 0.10	-
н719У	434232.49	2145241.47	Метод спутниковых геодезических измерений (определений)	Mt = 0.10	-
н718У	434236.58	2145241.93	Метод спутниковых геодезических измерений (определений)	Mt = 0.10	-
н717У	434239.40	2145240.86	Метод спутниковых геодезических измерений (определений)	Mt = 0.10	-
н716У	434240.69	2145239.26	Метод спутниковых геодезических измерений (определений)	Mt = 0.10	-
н715У	434241.35	2145236.50	Метод спутниковых геодезических измерений (определений)	Mt = 0.10	-
н714У	434240.41	2145233.62	Метод спутниковых геодезических измерений (определений)	Mt = 0.10	-

1. Сведения о характерных точках границ образуемых земельных участков	:ЗУ42 : обозначение земельного участка
Система координат МСК-47, зона 2	**Зона № 2**

Обозначение характерных точек границ	Координаты, м		Метод определения координат	Формулы, примененные для расчета средней квадратической погрешности определения координат характерной точки границ (Mt), с подставленными в такие формулы значениями и итоговые (вычисленные) значения Mt, м	Описание закрепления точки
	X	Y			
1	2	3	4	5	6
н713У	434236.93	2145231.06	Метод спутниковых геодезических измерений (определений)	Mt = 0.10	-
н712У	434233.16	2145230.33	Метод спутниковых геодезических измерений (определений)	Mt = 0.10	-
н711У	434218.79	2145198.60	Метод спутниковых геодезических измерений (определений)	Mt = 0.10	-
н710У	434220.83	2145196.62	Метод спутниковых геодезических измерений (определений)	Mt = 0.10	-
н709У	434221.53	2145192.93	Метод спутниковых геодезических измерений (определений)	Mt = 0.10	-
н708У	434220.07	2145189.81	Метод спутниковых геодезических измерений (определений)	Mt = 0.10	-
н707У	434217.74	2145188.32	Метод спутниковых геодезических измерений (определений)	Mt = 0.10	-
н706У	434214.87	2145188.09	Метод спутниковых геодезических измерений (определений)	Mt = 0.10	-
н705У	434212.10	2145189.43	Метод спутниковых геодезических измерений (определений)	Mt = 0.10	-

1. Сведения о характерных точках границ образуемых земельных участков	:ЗУ42 : обозначение земельного участка

Система координат МСК-47, зона 2 **Зона № 2**

Обозначение характерных точек границ	Координаты, м		Метод определения координат	Формулы, примененные для расчета средней квадратической погрешности определения координат характерной точки границ (Mt), с подставленными в такие формулы значениями и итоговые (вычисленные) значения Mt, м	Описание закрепления точки
	X	Y			
1	2	3	4	5	6
н704У	434210.37	2145191.91	Метод спутниковых геодезических измерений (определений)	Mt = 0.10	-
н721У	434204.50	2145219.87	Метод спутниковых геодезических измерений (определений)	Mt = 0.10	-
Внутренний контур				-	
н738У	434155.86	2145130.74	Метод спутниковых геодезических измерений (определений)	Mt = 0.10	-
н737У	434157.62	2145126.05	Метод спутниковых геодезических измерений (определений)	Mt = 0.10	-
н736У	434155.58	2145125.71	Метод спутниковых геодезических измерений (определений)	Mt = 0.10	-
н735У	434153.77	2145126.05	Метод спутниковых геодезических измерений (определений)	Mt = 0.10	-
н734У	434151.91	2145127.40	Метод спутниковых геодезических измерений (определений)	Mt = 0.10	-
н733У	434150.97	2145129.14	Метод спутниковых геодезических измерений (определений)	Mt = 0.10	-
н732У	434150.48	2145132.12	Метод спутниковых геодезических измерений (определений)	Mt = 0.10	-

1. Сведения о характерных точках границ образуемых земельных участков	:ЗУ42 : обозначение земельного участка

Система координат МСК-47, зона 2 **Зона № 2**

Обозначение характерных точек границ	Координаты, м		Метод определения координат	Формулы, примененные для расчета средней квадратической погрешности определения координат характерной точки границ (Mt), с подставленными в такие формулы значениями и итоговые (вычисленные) значения Mt, м	Описание закрепления точки
	X	Y			
1	2	3	4	5	6
н731У	434149.62	2145137.67	Метод спутниковых геодезических измерений (определений)	Mt = 0.10	-
н730У	434162.28	2145155.01	Метод спутниковых геодезических измерений (определений)	Mt = 0.10	-
н729У	434196.93	2145162.36	Метод спутниковых геодезических измерений (определений)	Mt = 0.10	-
н728У	434199.14	2145162.18	Метод спутниковых геодезических измерений (определений)	Mt = 0.10	-
н727У	434201.30	2145161.43	Метод спутниковых геодезических измерений (определений)	Mt = 0.10	-
н726У	434203.56	2145159.35	Метод спутниковых геодезических измерений (определений)	Mt = 0.10	-
н725У	434204.85	2145156.54	Метод спутниковых геодезических измерений (определений)	Mt = 0.10	-
н724У	434204.66	2145152.51	Метод спутниковых геодезических измерений (определений)	Mt = 0.10	-
н723У	434203.54	2145150.47	Метод спутниковых геодезических измерений (определений)	Mt = 0.10	-

1. Сведения о характерных точках границ образуемых земельных участков	:ЗУ42 : обозначение земельного участка

Система координат МСК-47, зона 2 **Зона № 2**

Обозначение характерных точек границ	Координаты, м		Метод определения координат	Формулы, примененные для расчета средней квадратической погрешности определения координат характерной точки границ (Mt), с подставленными в такие формулы значениями и итоговые (вычисленные) значения Mt, м	Описание закрепления точки
	X	Y			
1	2	3	4	5	6
н722У	434201.88	2145148.76	Метод спутниковых геодезических измерений (определений)	Mt = 0.10	-
н738У	434155.86	2145130.74	Метод спутниковых геодезических измерений (определений)	Mt = 0.10	-
Внутренний контур				-	
н703У	434247.89	2145202.74	Метод спутниковых геодезических измерений (определений)	Mt = 0.10	-
н702У	434245.42	2145202.41	Метод спутниковых геодезических измерений (определений)	Mt = 0.10	-
н701У	434235.69	2145206.90	Метод спутниковых геодезических измерений (определений)	Mt = 0.10	-
н700У	434246.53	2145230.99	Метод спутниковых геодезических измерений (определений)	Mt = 0.10	-
н699У	434249.36	2145233.83	Метод спутниковых геодезических измерений (определений)	Mt = 0.10	-
н698У	434251.75	2145234.82	Метод спутниковых геодезических измерений (определений)	Mt = 0.10	-
н697У	434256.38	2145234.61	Метод спутниковых геодезических измерений (определений)	Mt = 0.10	-

1. Сведения о характерных точках границ образуемых земельных участков	:ЗУ42 : обозначение земельного участка

Система координат МСК-47, зона 2 **Зона № 2**

Обозначение характерных точек границ	Координаты, м		Метод определения координат	Формулы, примененные для расчета средней квадратической погрешности определения координат характерной точки границ (Mt), с подставленными в такие формулы значениями и итоговые (вычисленные) значения Mt, м	Описание закрепления точки
	X	Y			
1	2	3	4	5	6
н696У	434257.41	2145233.81	Метод спутниковых геодезических измерений (определений)	Mt = 0.10	-
н899У	434275.97	2145225.40	Метод спутниковых геодезических измерений (определений)	Mt = 0.10	-
н694У	434270.93	2145213.46	Метод спутниковых геодезических измерений (определений)	Mt = 0.10	-
н693У	434269.88	2145210.98	Метод спутниковых геодезических измерений (определений)	Mt = 0.10	-
н703У	434247.89	2145202.74	Метод спутниковых геодезических измерений (определений)	Mt = 0.10	-
Внутренний контур				-	
н553У	434243.56	2144858.21	Метод спутниковых геодезических измерений (определений)	Mt = 0.10	-
н552У	434241.62	2144859.12	Метод спутниковых геодезических измерений (определений)	Mt = 0.10	-
н551У	434239.87	2144860.55	Метод спутниковых геодезических измерений (определений)	Mt = 0.10	-
н550У	434233.76	2144875.91	Метод спутниковых геодезических измерений (определений)	Mt = 0.10	-

1. Сведения о характерных точках границ образуемых земельных участков	:ЗУ42 : обозначение земельного участка
Система координат МСК-47, зона 2	**Зона № 2**

Обозначение характерных точек границ	Координаты, м		Метод определения координат	Формулы, примененные для расчета средней квадратической погрешности определения координат характерной точки границ (Mt), с подставленными в такие формулы значениями и итоговые (вычисленные) значения Mt, м	Описание закрепления точки
	X	Y			
1	2	3	4	5	6
н549У	434233.55	2144877.98	Метод спутниковых геодезических измерений (определений)	Mt = 0.10	-
н548У	434234.32	2144879.78	Метод спутниковых геодезических измерений (определений)	Mt = 0.10	-
н547У	434243.72	2144888.66	Метод спутниковых геодезических измерений (определений)	Mt = 0.10	-
н546У	434246.01	2144888.32	Метод спутниковых геодезических измерений (определений)	Mt = 0.10	-
н545У	434247.72	2144885.99	Метод спутниковых геодезических измерений (определений)	Mt = 0.10	-
н544У	434244.19	2144881.92	Метод спутниковых геодезических измерений (определений)	Mt = 0.10	-
н543У	434251.59	2144862.45	Метод спутниковых геодезических измерений (определений)	Mt = 0.10	-
н542У	434256.65	2144862.20	Метод спутниковых геодезических измерений (определений)	Mt = 0.10	-
н541У	434257.42	2144859.82	Метод спутниковых геодезических измерений (определений)	Mt = 0.10	-

1. Сведения о характерных точках границ образуемых земельных участков	:ЗУ42 : обозначение земельного участка

Система координат МСК-47, зона 2 **Зона № 2**

Обозначение характерных точек границ	Координаты, м		Метод определения координат	Формулы, примененные для расчета средней квадратической погрешности определения координат характерной точки границ (Mt), с подставленными в такие формулы значениями и итоговые (вычисленные) значения Mt, м	Описание закрепления точки
	X	Y			
1	2	3	4	5	6
н540У	434257.39	2144857.54	Метод спутниковых геодезических измерений (определений)	Mt = 0.10	-
н539У	434255.86	2144856.78	Метод спутниковых геодезических измерений (определений)	Mt = 0.10	-
н553У	434243.56	2144858.21	Метод спутниковых геодезических измерений (определений)	Mt = 0.10	-
Внутренний контур				-	
н442У	434378.79	2144633.75	Метод спутниковых геодезических измерений (определений)	Mt = 0.10	-
н441У	434375.11	2144633.51	Метод спутниковых геодезических измерений (определений)	Mt = 0.10	-
н440У	434366.61	2144637.23	Метод спутниковых геодезических измерений (определений)	Mt = 0.10	-
н439У	434364.71	2144639.23	Метод спутниковых геодезических измерений (определений)	Mt = 0.10	-
н438У	434364.74	2144641.25	Метод спутниковых геодезических измерений (определений)	Mt = 0.10	-
н437У	434365.74	2144642.83	Метод спутниковых геодезических измерений (определений)	Mt = 0.10	-

1. Сведения о характерных точках границ образуемых земельных участков	:ЗУ42 : обозначение земельного участка

Система координат МСК-47, зона 2 **Зона № 2**

Обозначение характерных точек границ	Координаты, м		Метод определения координат	Формулы, примененные для расчета средней квадратической погрешности определения координат характерной точки границ (Mt), с подставленными в такие формулы значениями и итоговые (вычисленные) значения Mt, м	Описание закрепления точки
	X	Y			
1	2	3	4	5	6
н436У	434382.71	2144649.44	Метод спутниковых геодезических измерений (определений)	Mt = 0.10	-
н435У	434385.02	2144647.67	Метод спутниковых геодезических измерений (определений)	Mt = 0.10	-
н434У	434385.74	2144644.95	Метод спутниковых геодезических измерений (определений)	Mt = 0.10	-
н433У	434382.58	2144636.65	Метод спутниковых геодезических измерений (определений)	Mt = 0.10	-
н442У	434378.79	2144633.75	Метод спутниковых геодезических измерений (определений)	Mt = 0.10	-
Внутренний контур				-	
н432У	434412.81	2144647.17	Метод спутниковых геодезических измерений (определений)	Mt = 0.10	-
н431У	434409.28	2144646.27	Метод спутниковых геодезических измерений (определений)	Mt = 0.10	-
н430У	434405.98	2144646.73	Метод спутниковых геодезических измерений (определений)	Mt = 0.10	-
н429У	434401.66	2144648.63	Метод спутниковых геодезических измерений (определений)	Mt = 0.10	-

1. Сведения о характерных точках границ образуемых земельных участков	:ЗУ42 : обозначение земельного участка

Система координат МСК-47, зона 2 **Зона № 2**

Обозначение характерных точек границ	Координаты, м		Метод определения координат	Формулы, примененные для расчета средней квадратической погрешности определения координат характерной точки границ (Mt), с подставленными в такие формулы значениями и итоговые (вычисленные) значения Mt, м	Описание закрепления точки
	X	Y			
1	2	3	4	5	6
н428У	434399.37	2144651.11	Метод спутниковых геодезических измерений (определений)	Mt = 0.10	-
н427У	434399.31	2144653.36	Метод спутниковых геодезических измерений (определений)	Mt = 0.10	-
н426У	434400.77	2144656.34	Метод спутниковых геодезических измерений (определений)	Mt = 0.10	-
н425У	434415.04	2144661.90	Метод спутниковых геодезических измерений (определений)	Mt = 0.10	-
н424У	434417.71	2144661.05	Метод спутниковых геодезических измерений (определений)	Mt = 0.10	-
н423У	434418.54	2144659.51	Метод спутниковых геодезических измерений (определений)	Mt = 0.10	-
н422У	434418.78	2144656.93	Метод спутниковых геодезических измерений (определений)	Mt = 0.10	-
н421У	434415.94	2144650.05	Метод спутниковых геодезических измерений (определений)	Mt = 0.10	-
н432У	434412.81	2144647.17	Метод спутниковых геодезических измерений (определений)	Mt = 0.10	-
Внутренний контур				-	

1. Сведения о характерных точках границ образуемых земельных участков	:ЗУ42 : обозначение земельного участка

Система координат МСК-47, зона 2 **Зона № 2**

Обозначение характерных точек границ	Координаты, м		Метод определения координат	Формулы, примененные для расчета средней квадратической погрешности определения координат характерной точки границ (Mt), с подставленными в такие формулы значениями и итоговые (вычисленные) значения Mt, м	Описание закрепления точки
	X	Y			
1	2	3	4	5	6
н900У	434431.29	2144662.79	Метод спутниковых геодезических измерений (определений)	Mt = 0.10	-
н901У	434429.89	2144664.40	Метод спутниковых геодезических измерений (определений)	Mt = 0.10	-
н902У	434429.67	2144666.45	Метод спутниковых геодезических измерений (определений)	Mt = 0.10	-
н903У	434432.90	2144673.23	Метод спутниковых геодезических измерений (определений)	Mt = 0.10	-
н904У	434434.32	2144674.24	Метод спутниковых геодезических измерений (определений)	Mt = 0.10	-
н905У	434436.56	2144674.33	Метод спутниковых геодезических измерений (определений)	Mt = 0.10	-
н906У	434446.63	2144669.94	Метод спутниковых геодезических измерений (определений)	Mt = 0.10	-
н907У	434447.90	2144668.55	Метод спутниковых геодезических измерений (определений)	Mt = 0.10	-
н908У	434448.01	2144666.22	Метод спутниковых геодезических измерений (определений)	Mt = 0.10	-

1. Сведения о характерных точках границ образуемых земельных участков	:ЗУ42 : обозначение земельного участка

Система координат МСК-47, зона 2 **Зона № 2**

Обозначение характерных точек границ	Координаты, м		Метод определения координат	Формулы, примененные для расчета средней квадратической погрешности определения координат характерной точки границ (Mt), с подставленными в такие формулы значениями и итоговые (вычисленные) значения Mt, м	Описание закрепления точки
	X	Y			
1	2	3	4	5	6
н909У	434444.82	2144659.16	Метод спутниковых геодезических измерений (определений)	Mt = 0.10	-
н910У	434443.49	2144658.23	Метод спутниковых геодезических измерений (определений)	Mt = 0.10	-
н911У	434441.62	2144658.02	Метод спутниковых геодезических измерений (определений)	Mt = 0.10	-
н900У	434431.29	2144662.79	Метод спутниковых геодезических измерений (определений)	Mt = 0.10	-
Внутренний контур				-	
н398У	434440.88	2144794.69	Метод спутниковых геодезических измерений (определений)	Mt = 0.10	-
н397У	434443.97	2144801.15	Метод спутниковых геодезических измерений (определений)	Mt = 0.10	-
н396У	434445.68	2144802.15	Метод спутниковых геодезических измерений (определений)	Mt = 0.10	-
н395У	434447.68	2144802.45	Метод спутниковых геодезических измерений (определений)	Mt = 0.10	-
н394У	434449.78	2144801.63	Метод спутниковых геодезических измерений (определений)	Mt = 0.10	-

1. Сведения о характерных точках границ образуемых земельных участков	:ЗУ42 : обозначение земельного участка

Система координат МСК-47, зона 2 **Зона № 2**

Обозначение характерных точек границ	Координаты, м		Метод определения координат	Формулы, примененные для расчета средней квадратической погрешности определения координат характерной точки границ (Mt), с подставленными в такие формулы значениями и итоговые (вычисленные) значения Mt, м	Описание закрепления точки
	X	Y			
1	2	3	4	5	6
н393У	434455.43	2144798.83	Метод спутниковых геодезических измерений (определений)	Mt = 0.10	-
н392У	434456.65	2144797.21	Метод спутниковых геодезических измерений (определений)	Mt = 0.10	-
н391У	434456.75	2144795.10	Метод спутниковых геодезических измерений (определений)	Mt = 0.10	-
н390У	434455.35	2144791.93	Метод спутниковых геодезических измерений (определений)	Mt = 0.10	-
н389У	434453.53	2144790.32	Метод спутниковых геодезических измерений (определений)	Mt = 0.10	-
н388У	434451.05	2144790.16	Метод спутниковых геодезических измерений (определений)	Mt = 0.10	-
н398У	434440.88	2144794.69	Метод спутниковых геодезических измерений (определений)	Mt = 0.10	-

2. Сведения о частях границ образуемых земельных участков:	:ЗУ42 : обозначение земельного участка

Обозначение части границ		Горизонтальное проложение (S), м	Описание прохождения части границ	Сведения о согласовании местоположения границ (согласовано/спорное)
от т.	до т.			
1	2	3	4	5
Внешний контур				
н415У	н765У	3.29	-	-

2. Сведения о частях границ образуемых земельных участков: **:ЗУ42 :**

обозначение земельного участка

Обозначение части границ		Горизонтальное проложение (S), м	Описание прохождения части границ	Сведения о согласовании местоположения границ (согласовано/спорное)
от т.	до т.			
1	2	3	4	5
н765У	н399У	6.35	-	-
н399У	н414У	5.81	-	-
н414У	н413У	20.89	-	-
н413У	н412У	3.38	-	-
н412У	н411У	3.15	-	-
н411У	н410У	3.12	-	-
н410У	н409У	32.27	-	-
н409У	н408У	4.75	-	-
н408У	н407У	4.13	-	-
н407У	н406У	24.35	-	-
н406У	н141У	7.10	-	-
н141У	н140У	20.89	-	-
н140У	н139У	64.09	-	-
н139У	н138У	4.55	-	-
н138У	н137У	3.02	-	-
н137У	н136У	4.04	-	-
н136У	н145У	14.44	-	-
н145У	н144У	8.99	-	-
н144У	н143У	77.39	-	-
н143У	н142У	12.20	-	-
н142У	н766У	7.73	-	-
н766У	н129У	4.15	-	-
н129У	н135У	1.63	-	-
н135У	н134У	5.44	-	-
н134У	н133У	15.02	-	-
н133У	н470У	12.06	-	-
н470У	н469У	21.42	-	-
н469У	н468У	59.69	-	-
н468У	н486У	9.44	-	-
н486У	н485У	56.88	-	-
н485У	н484У	46.91	-	-
н484У	н483У	27.30	-	-
н483У	н482У	4.52	-	-
н482У	н481У	4.02	-	-
н481У	н480У	6.29	-	-
н480У	н479У	31.08	-	-
н479У	н478У	3.65	-	-
н478У	н477У	3.57	-	-

2. Сведения о частях границ образуемых земельных участков: **:ЗУ42 :**

обозначение земельного участка

Обозначение части границ		Горизонтальное проложение (S), м	Описание прохождения части границ	Сведения о согласовании местоположения границ (согласовано/спорное)
от т.	до т.			
1	2	3	4	5
н477У	н476У	4.35	-	-
н476У	н475У	5.92	-	-
н475У	н474У	22.99	-	-
н474У	н473У	6.75	-	-
н473У	н472У	13.73	-	-
н472У	н471У	8.95	-	-
н471У	н767У	27.17	-	-
н767У	н768У	8.71	-	-
н768У	н769У	5.53	-	-
н769У	н770У	4.21	-	-
н770У	н771У	4.25	-	-
н771У	н772У	19.71	-	-
н772У	н773У	17.40	-	-
н773У	н774У	4.64	-	-
н774У	н126У	16.85	-	-
н126У	н125У	64.10	-	-
н125У	н124У	3.05	-	-
н124У	н123У	4.63	-	-
н123У	н122У	4.80	-	-
н122У	н132У	2.87	-	-
н132У	н131У	48.97	-	-
н131У	н130У	47.99	-	-
н130У	н514У	7.41	-	-
н514У	н513У	11.15	-	-
н513У	н775У	20.81	-	-
н775У	н776У	28.23	-	-
н776У	н749У	7.74	-	-
н749У	н748У	14.47	-	-
н748У	н746У	7.04	-	-
н746У	н745У	3.02	-	-
н745У	н744У	4.07	-	-
н744У	н743У	19.10	-	-
н743У	н742У	4.01	-	-
н742У	н741У	1.74	-	-
н741У	н754У	8.36	-	-
н754У	н753У	14.73	-	-
н753У	н777У	9.17	-	-
н777У	н778У	24.38	-	-

2. Сведения о частях границ образуемых земельных участков: **:ЗУ42 :**

обозначение земельного участка

Обозначение части границ		Горизонтальное проложение (S), м	Описание прохождения части границ	Сведения о согласовании местоположения границ (согласовано/спорное)
от т.	до т.			
1	2	3	4	5
н778У	н779У	61.38	-	-
н779У	н780У	15.42	-	-
н780У	н781У	68.50	-	-
н781У	н590У	43.41	-	-
н590У	н589У	15.81	-	-
н589У	н588У	2.00	-	-
н588У	н587У	2.28	-	-
н587У	н586У	6.80	-	-
н586У	н756У	8.36	-	-
н756У	н782У	6.55	-	-
н782У	н783У	17.06	-	-
н783У	н784У	1.76	-	-
н784У	н785У	2.05	-	-
н785У	н786У	16.22	-	-
н786У	н787У	38.35	-	-
н787У	н788У	4.81	-	-
н788У	н789У	3.93	-	-
н789У	н790У	25.07	-	-
н790У	н791У	13.49	-	-
н791У	н792У	17.27	-	-
н792У	н793У	1.01	-	-
н793У	н794У	4.08	-	-
н794У	н757У	10.21	-	-
н757У	н759У	17.66	-	-
н759У	н795У	7.34	-	-
н795У	н796У	10.52	-	-
н796У	н37У	5.90	-	-
н37У	н36У	7.84	-	-
н36У	н35У	87.28	-	-
н35У	н797У	17.19	-	-
н797У	н798У	1.94	-	-
н798У	н799У	65.24	-	-
н799У	н55У	7.86	-	-
н55У	н63У	23.94	-	-
н63У	н62У	7.27	-	-
н62У	н635У	1.60	-	-
н635У	н634У	15.11	-	-
н634У	н633У	3.10	-	-

2. Сведения о частях границ образуемых земельных участков: **:ЗУ42 :**

обозначение земельного участка

Обозначение части границ		Горизонтальное проложение (S), м	Описание прохождения части границ	Сведения о согласовании местоположения границ (согласовано/спорное)
от т.	до т.			
1	2	3	4	5
н633У	н632У	2.92	-	-
н632У	н631У	2.06	-	-
н631У	н630У	2.83	-	-
н630У	н61У	5.51	-	-
н61У	н60У	3.31	-	-
н60У	н59У	3.79	-	-
н59У	н58У	9.64	-	-
н58У	н57У	14.95	-	-
н57У	н56У	6.40	-	-
н56У	н800У	29.90	-	-
н800У	н801У	10.03	-	-
н801У	н626У	9.76	-	-
н626У	н625У	49.33	-	-
н625У	н624У	5.52	-	-
н624У	н623У	7.16	-	-
н623У	н622У	47.52	-	-
н622У	н621У	29.57	-	-
н621У	н620У	5.39	-	-
н620У	н802У	12.65	-	-
н802У	н616У	16.18	-	-
н616У	н615У	2.06	-	-
н615У	н614У	16.73	-	-
н614У	н613У	3.78	-	-
н613У	н612У	3.21	-	-
н612У	н803У	40.16	-	-
н803У	н610У	30.32	-	-
н610У	н40У	72.12	-	-
н40У	н39У	5.66	-	-
н39У	н38У	9.07	-	-
н38У	н804У	3.45	-	-
н804У	н805У	7.19	-	-
н805У	н806У	1.29	-	-
н806У	н807У	3.24	-	-
н807У	н808У	8.16	-	-
н808У	н687У	94.08	-	-
н687У	н692У	5.10	-	-
н692У	н691У	3.61	-	-
н691У	н690У	3.00	-	-

2. Сведения о частях границ образуемых земельных участков: **:ЗУ42 :**

обозначение земельного участка

Обозначение части границ		Горизонтальное проложение (S), м	Описание прохождения части границ	Сведения о согласовании местоположения границ (согласовано/спорное)
от т.	до т.			
1	2	3	4	5
н690У	н689У	28.42	-	-
н689У	н688У	10.54	-	-
н688У	н809У	100.50	-	-
н809У	н810У	28.71	-	-
н810У	н811У	2.77	-	-
н811У	н812У	3.73	-	-
н812У	н813У	8.29	-	-
н813У	н814У	23.26	-	-
н814У	н20У	15.86	-	-
н20У	н19У	25.27	-	-
н19У	н7У	9.03	-	-
н7У	н16У	94.72	-	-
н16У	н15У	2.76	-	-
н15У	н14У	4.74	-	-
н14У	н13У	4.00	-	-
н13У	н12У	24.13	-	-
н12У	н11У	102.04	-	-
н11У	н18У	39.24	-	-
н18У	н815У	3.44	-	-
н815У	н816У	24.64	-	-
н816У	н817У	12.88	-	-
н817У	н818У	3.95	-	-
н818У	н819У	3.40	-	-
н819У	н820У	23.82	-	-
н820У	н6У	8.26	-	-
н6У	н5У	95.50	-	-
н5У	н4У	3.80	-	-
н4У	н3У	4.64	-	-
н3У	н2У	24.04	-	-
н2У	н678У	12.58	-	-
н678У	н821У	10.88	-	-
н821У	н822У	55.99	-	-
н822У	н679У	4.02	-	-
н679У	н686У	20.19	-	-
н686У	н685У	1.97	-	-
н685У	н684У	2.29	-	-
н684У	н683У	2.07	-	-
н683У	н682У	2.56	-	-

2. Сведения о частях границ образуемых земельных участков: **:ЗУ42 :**

обозначение земельного участка

Обозначение части границ		Горизонтальное проложение (S), м	Описание прохождения части границ	Сведения о согласовании местоположения границ (согласовано/спорное)
от т.	до т.			
1	2	3	4	5
н682У	н681У	15.40	-	-
н681У	н680У	0.51	-	-
н680У	н823У	9.45	-	-
н823У	н824У	5.52	-	-
н824У	н825У	26.92	-	-
н825У	н826У	2.93	-	-
н826У	н827У	12.66	-	-
н827У	н828У	17.91	-	-
н828У	н241У	53.05	-	-
н241У	н240У	12.97	-	-
н240У	н250У	55.19	-	-
н250У	н249У	4.39	-	-
н249У	н248У	4.16	-	-
н248У	н255У	55.04	-	-
н255У	н829У	4.06	-	-
н829У	н830У	8.53	-	-
н830У	н831У	21.22	-	-
н831У	н832У	3.81	-	-
н832У	н833У	13.73	-	-
н833У	н834У	6.57	-	-
н834У	н835У	5.38	-	-
н835У	н279У	3.97	-	-
н279У	н278У	3.98	-	-
н278У	н277У	13.07	-	-
н277У	н276У	4.57	-	-
н276У	н275У	6.33	-	-
н275У	н274У	6.32	-	-
н274У	н273У	4.20	-	-
н273У	н272У	30.49	-	-
н272У	н271У	112.63	-	-
н271У	н836У	11.49	-	-
н836У	н837У	43.02	-	-
н837У	н300У	11.05	-	-
н300У	н299У	151.73	-	-
н299У	н298У	3.64	-	-
н298У	н304У	31.87	-	-
н304У	н585У	6.91	-	-
н585У	н838У	8.45	-	-

2. Сведения о частях границ образуемых земельных участков: **:ЗУ42 :**

обозначение земельного участка

Обозначение части границ		Горизонтальное проложение (S), м	Описание прохождения части границ	Сведения о согласовании местоположения границ (согласовано/спорное)
от т.	до т.			
1	2	3	4	5
н838У	н839У	40.27	-	-
н839У	н840У	6.12	-	-
н840У	н841У	12.44	-	-
н841У	н842У	41.51	-	-
н842У	н843У	14.44	-	-
н843У	н844У	6.70	-	-
н844У	н845У	38.28	-	-
н845У	н846У	4.20	-	-
н846У	н505У	3.17	-	-
н505У	н366У	6.80	-	-
н366У	н365У	31.83	-	-
н365У	н364У	3.59	-	-
н364У	н363У	130.39	-	-
н363У	н466У	6.20	-	-
н466У	н465У	3.18	-	-
н465У	н464У	3.74	-	-
н464У	н463У	3.22	-	-
н463У	н462У	10.70	-	-
н462У	н461У	2.60	-	-
н461У	н460У	2.67	-	-
н460У	н459У	2.51	-	-
н459У	н458У	23.84	-	-
н458У	н457У	3.09	-	-
н457У	н456У	2.21	-	-
н456У	н455У	2.11	-	-
н455У	н454У	1.94	-	-
н454У	н453У	2.11	-	-
н453У	н452У	1.63	-	-
н452У	н451У	2.05	-	-
н451У	н450У	6.70	-	-
н450У	н847У	38.27	-	-
н847У	н848У	11.97	-	-
н848У	н849У	75.60	-	-
н849У	н419У	27.49	-	-
н419У	н418У	3.62	-	-
н418У	н417У	5.88	-	-
н417У	н150У	6.71	-	-
н150У	н149У	11.32	-	-

2. Сведения о частях границ образуемых земельных участков: **:ЗУ42 :**

обозначение земельного участка

Обозначение части границ		Горизонтальное проложение (S), м	Описание прохождения части границ	Сведения о согласовании местоположения границ (согласовано/спорное)
от т.	до т.			
1	2	3	4	5
н149У	н148У	2.96	-	-
н148У	н147У	7.05	-	-
н147У	н146У	3.05	-	-
н146У	н169У	16.18	-	-
н169У	н172У	17.95	-	-
н172У	н171У	5.13	-	-
н171У	н170У	5.31	-	-
н170У	н183У	16.94	-	-
н183У	н187У	15.94	-	-
н187У	н186У	4.20	-	-
н186У	н185У	6.26	-	-
н185У	н449У	11.77	-	-
н449У	н448У	2.65	-	-
н448У	н447У	1.78	-	-
н447У	н446У	1.65	-	-
н446У	н445У	2.76	-	-
н445У	н444У	23.15	-	-
н444У	н443У	16.07	-	-
н443У	н193У	5.53	-	-
н193У	н192У	2.52	-	-
н192У	н191У	6.46	-	-
н191У	н190У	4.79	-	-
н190У	н189У	13.07	-	-
н189У	н188У	1.71	-	-
н188У	н178У	8.06	-	-
н178У	н177У	4.34	-	-
н177У	н176У	10.25	-	-
н176У	н175У	2.88	-	-
н175У	н174У	5.56	-	-
н174У	н173У	5.46	-	-
н173У	н164У	21.01	-	-
н164У	н163У	2.41	-	-
н163У	н162У	9.37	-	-
н162У	н161У	1.72	-	-
н161У	н160У	2.08	-	-
н160У	н159У	5.27	-	-
н159У	н158У	1.27	-	-
н158У	н157У	2.74	-	-

2. Сведения о частях границ образуемых земельных участков: **:ЗУ42 :**

обозначение земельного участка

Обозначение части границ		Горизонтальное проложение (S), м	Описание прохождения части границ	Сведения о согласовании местоположения границ (согласовано/спорное)
от т.	до т.			
1	2	3	4	5
н157У	н156У	1.90	-	-
н156У	н155У	15.83	-	-
н155У	н154У	1.68	-	-
н154У	н153У	5.35	-	-
н153У	н416У	23.07	-	-
н416У	н415У	10.53	-	-
Внутренний контур				
н109У	н119У	15.93	-	-
н119У	н118У	3.33	-	-
н118У	н117У	3.31	-	-
н117У	н116У	7.41	-	-
н116У	н115У	20.73	-	-
н115У	н114У	4.29	-	-
н114У	н113У	4.47	-	-
н113У	н112У	3.02	-	-
н112У	н111У	12.36	-	-
н111У	н110У	25.88	-	-
н110У	н108У	7.94	-	-
н108У	н107У	37.99	-	-
н107У	н537У	11.65	-	-
н537У	н536У	35.95	-	-
н536У	н535У	5.89	-	-
н535У	н760У	25.08	-	-
н760У	н764У	9.12	-	-
н764У	н763У	96.36	-	-
н763У	н762У	8.71	-	-
н762У	н533У	25.71	-	-
н533У	н532У	12.50	-	-
н532У	н71У	4.62	-	-
н71У	н70У	8.94	-	-
н70У	н555У	9.25	-	-
н555У	н554У	3.02	-	-
н554У	н565У	10.32	-	-
н565У	н564У	15.30	-	-
н564У	н563У	6.28	-	-
н563У	н562У	5.22	-	-
н562У	н561У	3.20	-	-
н561У	н560У	2.74	-	-

2. Сведения о частях границ образуемых земельных участков: **:ЗУ42 :**

обозначение земельного участка

Обозначение части границ		Горизонтальное проложение (S), м	Описание прохождения части границ	Сведения о согласовании местоположения границ (согласовано/спорное)
от т.	до т.			
1	2	3	4	5
н560У	н559У	2.65	-	-
н559У	н558У	11.86	-	-
н558У	н557У	9.27	-	-
н557У	н850У	3.34	-	-
н850У	н69У	24.82	-	-
н69У	н68У	6.64	-	-
н68У	н67У	64.23	-	-
н67У	н66У	1.36	-	-
н66У	н65У	6.76	-	-
н65У	н90У	106.13	-	-
н90У	н851У	28.99	-	-
н851У	н852У	3.10	-	-
н852У	н853У	4.09	-	-
н853У	н854У	3.06	-	-
н854У	н855У	2.93	-	-
н855У	н856У	10.69	-	-
н856У	н857У	3.15	-	-
н857У	н858У	2.06	-	-
н858У	н859У	2.56	-	-
н859У	н82У	35.04	-	-
н82У	н91У	9.89	-	-
н91У	н100У	14.15	-	-
н100У	н99У	14.84	-	-
н99У	н98У	8.07	-	-
н98У	н97У	8.90	-	-
н97У	н96У	2.64	-	-
н96У	н95У	2.57	-	-
н95У	н94У	4.15	-	-
н94У	н93У	15.24	-	-
н93У	н92У	71.83	-	-
н92У	н105У	12.45	-	-
н105У	н104У	6.03	-	-
н104У	н103У	4.27	-	-
н103У	н109У	64.98	-	-
Внутренний контур				
н387У	н386У	3.97	-	-
н386У	н385У	3.25	-	-
н385У	н384У	11.64	-	-

2. Сведения о частях границ образуемых земельных участков: **:ЗУ42 :**

обозначение земельного участка

Обозначение части границ		Горизонтальное проложение (S), м	Описание прохождения части границ	Сведения о согласовании местоположения границ (согласовано/спорное)
от т.	до т.			
1	2	3	4	5
н384У	н383У	7.40	-	-
н383У	н860У	16.11	-	-
н860У	н502У	3.55	-	-
н502У	н501У	3.62	-	-
н501У	н500У	2.51	-	-
н500У	н499У	2.94	-	-
н499У	н498У	14.31	-	-
н498У	н497У	5.23	-	-
н497У	н496У	3.09	-	-
н496У	н495У	4.39	-	-
н495У	н494У	26.50	-	-
н494У	н493У	9.29	-	-
н493У	н492У	26.39	-	-
н492У	н491У	9.57	-	-
н491У	н490У	16.30	-	-
н490У	н489У	4.78	-	-
н489У	н488У	21.57	-	-
н488У	н487У	10.14	-	-
н487У	н379У	14.40	-	-
н379У	н31У	9.30	-	-
н31У	н30У	6.92	-	-
н30У	н376У	35.20	-	-
н376У	н375У	3.94	-	-
н375У	н374У	3.56	-	-
н374У	н373У	3.51	-	-
н373У	н372У	17.44	-	-
н372У	н371У	2.59	-	-
н371У	н370У	3.41	-	-
н370У	н369У	2.44	-	-
н369У	н368У	3.59	-	-
н368У	н28У	39.52	-	-
н28У	н27У	0.61	-	-
н27У	н26У	10.65	-	-
н26У	н25У	32.41	-	-
н25У	н24У	2.41	-	-
н24У	н378У	93.21	-	-
н378У	н377У	3.79	-	-
н377У	н387У	6.98	-	-

2. Сведения о частях границ образуемых земельных участков: **:ЗУ42 :**

обозначение земельного участка

Обозначение части границ		Горизонтальное проложение (S), м	Описание прохождения части границ	Сведения о согласовании местоположения границ (согласовано/спорное)
от т.	до т.			
1	2	3	4	5
Внутренний контур				
н287У	н286У	2.80	-	-
н286У	н285У	2.05	-	-
н285У	н284У	35.48	-	-
н284У	н647У	13.99	-	-
н647У	н646У	7.03	-	-
н646У	н645У	26.94	-	-
н645У	н644У	6.07	-	-
н644У	н643У	5.06	-	-
н643У	н642У	2.03	-	-
н642У	н641У	2.02	-	-
н641У	н640У	2.91	-	-
н640У	н639У	3.24	-	-
н639У	н638У	6.05	-	-
н638У	н637У	18.07	-	-
н637У	н861У	9.68	-	-
н861У	н862У	10.32	-	-
н862У	н296У	10.60	-	-
н296У	н295У	4.73	-	-
н295У	н294У	27.38	-	-
н294У	н293У	3.71	-	-
н293У	н292У	4.70	-	-
н292У	н291У	18.94	-	-
н291У	н290У	3.71	-	-
н290У	н289У	3.69	-	-
н289У	н288У	4.35	-	-
н288У	н262У	90.10	-	-
н262У	н261У	4.96	-	-
н261У	н260У	4.22	-	-
н260У	н259У	27.38	-	-
н259У	н258У	2.22	-	-
н258У	н257У	4.02	-	-
н257У	н256У	4.35	-	-
н256У	н287У	43.24	-	-
Внутренний контур				
н359У	н358У	3.12	-	-
н358У	н334У	6.77	-	-
н334У	н348У	46.64	-	-

2. Сведения о частях границ образуемых земельных участков: **:ЗУ42 :**

обозначение земельного участка

Обозначение части границ		Горизонтальное проложение (S), м	Описание прохождения части границ	Сведения о согласовании местоположения границ (согласовано/спорное)
от т.	до т.			
1	2	3	4	5
н348У	н347У	1.82	-	-
н347У	н346У	2.21	-	-
н346У	н345У	1.36	-	-
н345У	н344У	24.40	-	-
н344У	н343У	3.03	-	-
н343У	н342У	2.76	-	-
н342У	н341У	32.01	-	-
н341У	н340У	2.40	-	-
н340У	н339У	10.96	-	-
н339У	н354У	3.60	-	-
н354У	н353У	12.79	-	-
н353У	н326У	2.57	-	-
н326У	н333У	11.73	-	-
н333У	н568У	5.00	-	-
н568У	н567У	2.06	-	-
н567У	н566У	1.71	-	-
н566У	н581У	26.51	-	-
н581У	н580У	3.75	-	-
н580У	н579У	4.52	-	-
н579У	н578У	15.66	-	-
н578У	н577У	9.05	-	-
н577У	н576У	27.01	-	-
н576У	н575У	7.87	-	-
н575У	н574У	18.27	-	-
н574У	н573У	5.20	-	-
н573У	н572У	4.38	-	-
н572У	н571У	22.46	-	-
н571У	н570У	2.66	-	-
н570У	н569У	2.52	-	-
н569У	н330У	16.91	-	-
н330У	н329У	12.05	-	-
н329У	н328У	13.82	-	-
н328У	н327У	30.11	-	-
н327У	н352У	21.85	-	-
н352У	н351У	4.17	-	-
н351У	н350У	10.55	-	-
н350У	н349У	10.82	-	-
н349У	н361У	6.60	-	-

2. Сведения о частях границ образуемых земельных участков: **:ЗУ42 :**

обозначение земельного участка

Обозначение части границ		Горизонтальное проложение (S), м	Описание прохождения части границ	Сведения о согласовании местоположения границ (согласовано/спорное)
от т.	до т.			
1	2	3	4	5
н361У	н360У	2.99	-	-
н360У	н359У	27.03	-	-
Внутренний контур				
н234У	н233У	3.88	-	-
н233У	н232У	20.21	-	-
н232У	н231У	9.12	-	-
н231У	н230У	69.21	-	-
н230У	н229У	4.59	-	-
н229У	н228У	4.05	-	-
н228У	н227У	4.48	-	-
н227У	н226У	21.91	-	-
н226У	н225У	6.04	-	-
н225У	н224У	12.65	-	-
н224У	н223У	5.32	-	-
н223У	н222У	33.18	-	-
н222У	н221У	4.26	-	-
н221У	н220У	3.61	-	-
н220У	н219У	3.32	-	-
н219У	н218У	23.18	-	-
н218У	н217У	3.75	-	-
н217У	н216У	2.52	-	-
н216У	н215У	4.88	-	-
н215У	н214У	39.64	-	-
н214У	н213У	8.86	-	-
н213У	н212У	37.87	-	-
н212У	н211У	7.25	-	-
н211У	н210У	6.18	-	-
н210У	н209У	19.79	-	-
н209У	н208У	2.54	-	-
н208У	н207У	2.87	-	-
н207У	н206У	2.44	-	-
н206У	н205У	3.88	-	-
н205У	н204У	15.01	-	-
н204У	н203У	2.80	-	-
н203У	н202У	3.51	-	-
н202У	н201У	4.60	-	-
н201У	н234У	28.19	-	-
Внутренний контур				

2. Сведения о частях границ образуемых земельных участков:			:ЗУ42 : обозначение земельного участка	
Обозначение части границ		**Горизонтальное проложение (S), м**	**Описание прохождения части границ**	**Сведения о согласовании местоположения границ (согласовано/спорное)**
от т.	**до т.**			
1	**2**	**3**	**4**	**5**
н322У	н321У	14.32	-	-
н321У	н320У	12.59	-	-
н320У	н305У	2.79	-	-
н305У	н315У	42.67	-	-
н315У	н314У	4.82	-	-
н314У	н313У	19.33	-	-
н313У	н312У	2.55	-	-
н312У	н311У	4.90	-	-
н311У	н310У	4.99	-	-
н310У	н309У	37.85	-	-
н309У	н325У	9.10	-	-
н325У	н324У	25.59	-	-
н324У	н323У	6.81	-	-
н323У	н319У	5.14	-	-
н319У	н318У	20.91	-	-
н318У	н317У	2.87	-	-
н317У	н316У	2.42	-	-
н316У	н322У	20.55	-	-
Внутренний контур				
н863У	н864У	43.00	-	-
н864У	н865У	55.01	-	-
н865У	н866У	13.61	-	-
н866У	н867У	24.81	-	-
н867У	н868У	15.18	-	-
н868У	н863У	53.20	-	-
Внутренний контур				
н869У	н870У	40.39	-	-
н870У	н871У	58.35	-	-
н871У	н872У	11.46	-	-
н872У	н873У	23.31	-	-
н873У	н874У	12.00	-	-
н874У	н869У	59.58	-	-
Внутренний контур				
н672У	н671У	12.84	-	-
н671У	н670У	6.09	-	-
н670У	н669У	9.96	-	-
н669У	н668У	2.57	-	-
н668У	н667У	3.05	-	-

2. Сведения о частях границ образуемых земельных участков: **:ЗУ42 :**

обозначение земельного участка

Обозначение части границ		Горизонтальное проложение (S), м	Описание прохождения части границ	Сведения о согласовании местоположения границ (согласовано/спорное)
от т.	до т.			
1	2	3	4	5
н667У	н666У	2.35	-	-
н666У	н665У	6.18	-	-
н665У	н664У	6.02	-	-
н664У	н663У	78.93	-	-
н663У	н662У	7.66	-	-
н662У	н661У	2.97	-	-
н661У	н660У	3.22	-	-
н660У	н659У	3.76	-	-
н659У	н658У	5.01	-	-
н658У	н657У	5.93	-	-
н657У	н656У	20.91	-	-
н656У	н672У	93.88	-	-
Внутренний контур				
н875У	н876У	3.48	-	-
н876У	н877У	3.34	-	-
н877У	н878У	24.23	-	-
н878У	н879У	23.02	-	-
н879У	н880У	2.01	-	-
н880У	н881У	26.72	-	-
н881У	н882У	1.68	-	-
н882У	н883У	2.12	-	-
н883У	н884У	17.03	-	-
н884У	н885У	6.12	-	-
н885У	н886У	4.18	-	-
н886У	н887У	2.58	-	-
н887У	н888У	38.00	-	-
н888У	н889У	1.48	-	-
н889У	н890У	1.58	-	-
н890У	н891У	24.90	-	-
н891У	н892У	1.92	-	-
н892У	н893У	30.03	-	-
н893У	н875У	2.96	-	-
Внутренний контур				
н78У	н77У	4.06	-	-
н77У	н76У	4.18	-	-
н76У	н75У	28.27	-	-
н75У	н54У	2.33	-	-
н54У	н53У	0.70	-	-

2. Сведения о частях границ образуемых земельных участков: **:ЗУ42 :**

обозначение земельного участка

Обозначение части границ		Горизонтальное проложение (S), м	Описание прохождения части границ	Сведения о согласовании местоположения границ (согласовано/спорное)
от т.	до т.			
1	2	3	4	5
н53У	н52У	25.91	-	-
н52У	н51У	4.03	-	-
н51У	н50У	4.83	-	-
н50У	н49У	3.61	-	-
н49У	н48У	13.81	-	-
н48У	н47У	1.83	-	-
н47У	н46У	4.04	-	-
н46У	н45У	4.56	-	-
н45У	н44У	29.30	-	-
н44У	н43У	17.24	-	-
н43У	н74У	20.85	-	-
н74У	н73У	1.88	-	-
н73У	н72У	29.87	-	-
н72У	н81У	3.30	-	-
н81У	н80У	2.80	-	-
н80У	н79У	3.17	-	-
н79У	н78У	16.81	-	-
Внутренний контур				
н655У	н894У	4.67	-	-
н894У	н895У	3.06	-	-
н895У	н896У	3.33	-	-
н896У	н897У	2.48	-	-
н897У	н898У	17.71	-	-
н898У	н652У	15.00	-	-
н652У	н651У	11.54	-	-
н651У	н650У	69.43	-	-
н650У	н649У	2.87	-	-
н649У	н648У	24.81	-	-
н648У	н655У	49.22	-	-
Внутренний контур				
н609У	н608У	2.28	-	-
н608У	н607У	2.86	-	-
н607У	н606У	2.25	-	-
н606У	н605У	2.49	-	-
н605У	н604У	19.41	-	-
н604У	н603У	1.82	-	-
н603У	н602У	2.38	-	-
н602У	н601У	2.00	-	-

2. Сведения о частях границ образуемых земельных участков:			:ЗУ42 : обозначение земельного участка	
Обозначение части границ		**Горизонтальное проложение (S), м**	**Описание прохождения части границ**	**Сведения о согласовании местоположения границ (согласовано/спорное)**
от т.	**до т.**			
1	**2**	**3**	**4**	**5**
н601У	н600У	26.85	-	-
н600У	н599У	1.56	-	-
н599У	н598У	1.72	-	-
н598У	н597У	1.98	-	-
н597У	н596У	2.13	-	-
н596У	н595У	22.00	-	-
н595У	н594У	2.81	-	-
н594У	н593У	1.42	-	-
н593У	н592У	1.35	-	-
н592У	н609У	27.24	-	-
Внутренний контур				
н531У	н530У	3.68	-	-
н530У	н529У	3.59	-	-
н529У	н528У	3.61	-	-
н528У	н527У	19.87	-	-
н527У	н526У	3.58	-	-
н526У	н525У	3.51	-	-
н525У	н524У	3.01	-	-
н524У	н523У	17.04	-	-
н523У	н522У	3.92	-	-
н522У	н521У	3.86	-	-
н521У	н520У	4.22	-	-
н520У	н519У	18.17	-	-
н519У	н518У	2.73	-	-
н518У	н517У	3.08	-	-
н517У	н516У	3.75	-	-
н516У	н531У	17.27	-	-
Внутренний контур				
н721У	н720У	21.54	-	-
н720У	н719У	16.64	-	-
н719У	н718У	4.12	-	-
н718У	н717У	3.02	-	-
н717У	н716У	2.06	-	-
н716У	н715У	2.84	-	-
н715У	н714У	3.03	-	-
н714У	н713У	4.32	-	-
н713У	н712У	3.84	-	-
н712У	н711У	34.83	-	-

2. Сведения о частях границ образуемых земельных участков: **:ЗУ42 :**

обозначение земельного участка

Обозначение части границ		Горизонтальное проложение (S), м	Описание прохождения части границ	Сведения о согласовании местоположения границ (согласовано/спорное)
от т.	до т.			
1	2	3	4	5
н711У	н710У	2.84	-	-
н710У	н709У	3.76	-	-
н709У	н708У	3.44	-	-
н708У	н707У	2.77	-	-
н707У	н706У	2.88	-	-
н706У	н705У	3.08	-	-
н705У	н704У	3.02	-	-
н704У	н721У	28.57	-	-
Внутренний контур				
н738У	н737У	5.01	-	-
н737У	н736У	2.07	-	-
н736У	н735У	1.84	-	-
н735У	н734У	2.30	-	-
н734У	н733У	1.98	-	-
н733У	н732У	3.02	-	-
н732У	н731У	5.62	-	-
н731У	н730У	21.47	-	-
н730У	н729У	35.42	-	-
н729У	н728У	2.22	-	-
н728У	н727У	2.29	-	-
н727У	н726У	3.07	-	-
н726У	н725У	3.09	-	-
н725У	н724У	4.03	-	-
н724У	н723У	2.33	-	-
н723У	н722У	2.38	-	-
н722У	н738У	49.42	-	-
Внутренний контур				
н703У	н702У	2.49	-	-
н702У	н701У	10.72	-	-
н701У	н700У	26.42	-	-
н700У	н699У	4.01	-	-
н699У	н698У	2.59	-	-
н698У	н697У	4.63	-	-
н697У	н696У	1.30	-	-
н696У	н899У	20.38	-	-
н899У	н694У	12.96	-	-
н694У	н693У	2.69	-	-
н693У	н703У	23.48	-	-

2. Сведения о частях границ образуемых земельных участков: **:ЗУ42 :**

обозначение земельного участка

Обозначение части границ		Горизонтальное проложение (S), м	Описание прохождения части границ	Сведения о согласовании местоположения границ (согласовано/спорное)
от т.	до т.			
1	2	3	4	5
Внутренний контур				
н553У	н552У	2.14	-	-
н552У	н551У	2.26	-	-
н551У	н550У	16.53	-	-
н550У	н549У	2.08	-	-
н549У	н548У	1.96	-	-
н548У	н547У	12.93	-	-
н547У	н546У	2.32	-	-
н546У	н545У	2.89	-	-
н545У	н544У	5.39	-	-
н544У	н543У	20.83	-	-
н543У	н542У	5.07	-	-
н542У	н541У	2.50	-	-
н541У	н540У	2.28	-	-
н540У	н539У	1.71	-	-
н539У	н553У	12.38	-	-
Внутренний контур				
н442У	н441У	3.69	-	-
н441У	н440У	9.28	-	-
н440У	н439У	2.76	-	-
н439У	н438У	2.02	-	-
н438У	н437У	1.87	-	-
н437У	н436У	18.21	-	-
н436У	н435У	2.91	-	-
н435У	н434У	2.81	-	-
н434У	н433У	8.88	-	-
н433У	н442У	4.77	-	-
Внутренний контур				
н432У	н431У	3.64	-	-
н431У	н430У	3.33	-	-
н430У	н429У	4.72	-	-
н429У	н428У	3.38	-	-
н428У	н427У	2.25	-	-
н427У	н426У	3.32	-	-
н426У	н425У	15.31	-	-
н425У	н424У	2.80	-	-
н424У	н423У	1.75	-	-
н423У	н422У	2.59	-	-

2. Сведения о частях границ образуемых земельных участков: **:ЗУ42 :**

обозначение земельного участка

Обозначение части границ		Горизонтальное проложение (S), м	Описание прохождения части границ	Сведения о согласовании местоположения границ (согласовано/спорное)
от т.	до т.			
1	2	3	4	5
н422У	н421У	7.44	-	-
н421У	н432У	4.25	-	-
Внутренний контур				
н900У	н901У	2.13	-	-
н901У	н902У	2.06	-	-
н902У	н903У	7.51	-	-
н903У	н904У	1.74	-	-
н904У	н905У	2.24	-	-
н905У	н906У	10.99	-	-
н906У	н907У	1.88	-	-
н907У	н908У	2.33	-	-
н908У	н909У	7.75	-	-
н909У	н910У	1.62	-	-
н910У	н911У	1.88	-	-
н911У	н900У	11.38	-	-
Внутренний контур				
н398У	н397У	7.16	-	-
н397У	н396У	1.98	-	-
н396У	н395У	2.02	-	-
н395У	н394У	2.25	-	-
н394У	н393У	6.31	-	-
н393У	н392У	2.03	-	-
н392У	н391У	2.11	-	-
н391У	н390У	3.47	-	-
н390У	н389У	2.43	-	-
н389У	н388У	2.49	-	-
н388У	н398У	11.13	-	-

3. Сведения о характеристиках образуемого земельного участка: **:ЗУ42 :**

обозначение земельного участка

№ п/п	Наименование характеристики земельного участка	Значение характеристики
1	2	3
1.	Адрес земельного участка	-
1.1.	Сведения о местоположении земельного участка (при отсутствии адреса) в структурированном в соответствии с федеральной информационной адресной системой виде	Российская Федерация, Ленинградская область, г.о Сосновоборский, город Сосновый Бор
1.2.	Дополнительные сведения о местоположении земельного участка	-
2.	Категория земель	Земли населенных пунктов

3. Сведения о характеристиках образуемого земельного участка:		**:ЗУ42 :** обозначение земельного участка
№ п/п	**Наименование характеристики земельного участка**	**Значение характеристики**
1	**2**	**3**
3.	Вид (виды) разрешенного использования	Улично-дорожная сеть
3.1.	Дополнительные сведения об использовании земельного участка	Земельный участок общего пользования
4.	Реестровый номер границ территориальной зоны или в случае отсутствия такого реестрового номера ее индивидуальное обозначение (вид, тип, номер, индекс)	-
5.	Площадь земельного участка ± величина предельной погрешности определения (вычисления) площади (Р± ΔР), м2	43240 ± 73
6.	Формула, примененная для вычисления предельной погрешности определения площади земельного участка, с подставленными значениями и итоговые (вычисленные) значения (ΔР), м2	ΔР=3.5*Mt*√P=3.5*0.10*√43240=73
7.	Предельные минимальный и максимальный размеры земельного участка (Рмин и Рмакс), м2	- -
8.	Кадастровый или иной государственный учетный номер (инвентарный) объекта недвижимости, расположенного на образуемом земельном участке	47:15:0106005:1336 47:15:0106005:1337 47:15:0106005:1340 47:15:0106005:1341 47:15:0106005:1342 47:15:0106005:1349 47:15:0106005:1386 47:15:0106005:1388 47:15:0106005:1391 47:15:0106005:1648 47:15:0106005:1650
9.	Кадастровые номера исходных земельных участков	-
9.1.	Кадастровый номер входящего в состав земельного участка, представляющего собой единое землепользование (номер контура многоконтурного земельного участка), преобразование которого осуществляется	-
9.2.	Кадастровые номера земельных участков, исключаемых из состава измененного (исходного) земельного участка, представляющего собой единое землепользование	-
9.3.	Кадастровый или иной государственный учетный номер (инвентарный) объекта недвижимости, расположенного на измененном земельном участке	-
10.	Условный номер земельного участка	-
11.	Учетный номер проекта межевания территории	-
12.	Дополнительные сведения об образовании земельного участка	Земельный участок образован из земель неразграниченной государственной собственности
13.	Сведения о земельных участках (землях общего пользования, территории общего пользования), посредством которых обеспечивается доступ	-
14.	Иные сведения	-

4. Пояснения к сведениям об образуемом земельном участке:	**:ЗУ42 :** обозначение земельного участка
1.	-

Сведения об образуемых земельных участках

1. Сведения о характерных точках границ образуемых земельных участков

:ЗУ43 :

обозначение земельного участка

Система координат МСК-47, зона 2 **Зона № 2**

Обозначение характерных точек границ	Координаты, м		Метод определения координат	Формулы, примененные для расчета средней квадратической погрешности определения координат характерной точки границ (Mt), с подставленными в такие формулы значениями и итоговые (вычисленные) значения Mt, м	Описание закрепления точки
	X	Y			
1	2	3	4	5	6
				-	
н911У	434441.62	2144658.02	Метод спутниковых геодезических измерений (определений)	Mt = 0.10	-
н910У	434443.49	2144658.23	Метод спутниковых геодезических измерений (определений)	Mt = 0.10	-
н909У	434444.82	2144659.16	Метод спутниковых геодезических измерений (определений)	Mt = 0.10	-
н908У	434448.01	2144666.22	Метод спутниковых геодезических измерений (определений)	Mt = 0.10	-
н907У	434447.90	2144668.55	Метод спутниковых геодезических измерений (определений)	Mt = 0.10	-
н906У	434446.63	2144669.94	Метод спутниковых геодезических измерений (определений)	Mt = 0.10	-
н905У	434436.56	2144674.33	Метод спутниковых геодезических измерений (определений)	Mt = 0.10	-
н904У	434434.32	2144674.24	Метод спутниковых геодезических измерений (определений)	Mt = 0.10	-

1. Сведения о характерных точках границ образуемых земельных участков **:ЗУ43 :**

обозначение земельного участка

Система координат МСК-47, зона 2 **Зона № 2**

Обозначение характерных точек границ	Координаты, м		Метод определения координат	Формулы, примененные для расчета средней квадратической погрешности определения координат характерной точки границ (Mt), с подставленными в такие формулы значениями и итоговые (вычисленные) значения Mt, м	Описание закрепления точки
	X	Y			
1	2	3	4	5	6
н903У	434432.90	2144673.23	Метод спутниковых геодезических измерений (определений)	Mt = 0.10	-
н902У	434429.67	2144666.45	Метод спутниковых геодезических измерений (определений)	Mt = 0.10	-
н901У	434429.89	2144664.40	Метод спутниковых геодезических измерений (определений)	Mt = 0.10	-
н900У	434431.29	2144662.79	Метод спутниковых геодезических измерений (определений)	Mt = 0.10	-
н911У	434441.62	2144658.02	Метод спутниковых геодезических измерений (определений)	Mt = 0.10	-

2. Сведения о частях границ образуемых земельных участков: **:ЗУ43 :**

обозначение земельного участка

Обозначение части границ		Горизонтальное проложение (S), м	Описание прохождения части границ	Сведения о согласовании местоположения границ (согласовано/спорное)
от т.	до т.			
1	2	3	4	5
н911У	н910У	1.88	-	-
н910У	н909У	1.62	-	-
н909У	н908У	7.75	-	-
н908У	н907У	2.33	-	-
н907У	н906У	1.88	-	-
н906У	н905У	10.99	-	-
н905У	н904У	2.24	-	-
н904У	н903У	1.74	-	-

2. Сведения о частях границ образуемых земельных участков: **:ЗУ43 :**

обозначение земельного участка

Обозначение части границ		Горизонтальное проложение (S), м	Описание прохождения части границ	Сведения о согласовании местоположения границ (согласовано/спорное)
от т.	до т.			
1	2	3	4	5
н903У	н902У	7.51	-	-
н902У	н901У	2.06	-	-
н901У	н900У	2.13	-	-
н900У	н911У	11.38	-	-

3. Сведения о характеристиках образуемого земельного участка: **:ЗУ43 :**

обозначение земельного участка

№ п/п	Наименование характеристики земельного участка	Значение характеристики
1	2	3
1.	Адрес земельного участка	Российская Федерация, Ленинградская область, г.о Сосновоборский, город Сосновый Бор, улица Парковая, з/у 64а
1.1.	Сведения о местоположении земельного участка (при отсутствии адреса) в структурированном в соответствии с федеральной информационной адресной системой виде	-
1.2.	Дополнительные сведения о местоположении земельного участка	-
2.	Категория земель	Земли населенных пунктов
3.	Вид (виды) разрешенного использования	Предоставление коммунальных услуг
3.1.	Дополнительные сведения об использовании земельного участка	-
4.	Реестровый номер границ территориальной зоны или в случае отсутствия такого реестрового номера ее индивидуальное обозначение (вид, тип, номер, индекс)	-
5.	Площадь земельного участка ± величина предельной погрешности определения (вычисления) площади (Р± ΔР), м2	204 ± 5
6.	Формула, примененная для вычисления предельной погрешности определения площади земельного участка, с подставленными значениями и итоговые (вычисленные) значения (ΔР), м2	ΔР=3.5*Mt*√P=3.5*0.10*√204=5
7.	Предельные минимальный и максимальный размеры земельного участка (Рмин и Рмакс), м2	- -
8.	Кадастровый или иной государственный учетный номер (инвентарный) объекта недвижимости, расположенного на образуемом земельном участке	47:15:0106005:114 47:15:0106005:1340 47:15:0106005:1349
9.	Кадастровые номера исходных земельных участков	
9.1.	Кадастровый номер входящего в состав земельного участка, представляющего собой единое землепользование (номер контура многоконтурного земельного участка), преобразование которого осуществляется	-
9.2.	Кадастровые номера земельных участков, исключаемых из состава измененного (исходного) земельного участка, представляющего собой единое землепользование	-

3. Сведения о характеристиках образуемого земельного участка:		:ЗУ43 : обозначение земельного участка
№ п/п	**Наименование характеристики земельного участка**	**Значение характеристики**
1	**2**	**3**
9.3.	Кадастровый или иной государственный учетный номер (инвентарный) объекта недвижимости, расположенного на измененном земельном участке	-
10.	Условный номер земельного участка	-
11.	Учетный номер проекта межевания территории	-
12.	Дополнительные сведения об образовании земельного участка	-
13.	Сведения о земельных участках (землях общего пользования, территории общего пользования), посредством которых обеспечивается доступ	47:15:0106005:ЗУ42
14.	Иные сведения	-

4. Пояснения к сведениям об образуемом земельном участке:		:ЗУ43 : обозначение земельного участка
1.	-	

Сведения об образуемых земельных участках

1. Сведения о характерных точках границ образуемых земельных участков

:ЗУ44 :

обозначение земельного участка

Система координат МСК-47, зона 2 **Зона № 2**

Обозначение характерных точек границ	Координаты, м		Метод определения координат	Формулы, примененные для расчета средней квадратической погрешности определения координат характерной точки границ (Mt), с подставленными в такие формулы значениями и итоговые (вычисленные) значения Mt, м	Описание закрепления точки
	X	Y			
1	2	3	4	5	6
				-	
н471У	434344.33	2144745.40	Метод спутниковых геодезических измерений (определений)	Mt = 0.10	-
н128У	434341.95	2144751.83	Метод спутниковых геодезических измерений (определений)	Mt = 0.10	-
н127У	434340.83	2144751.40	Метод спутниковых геодезических измерений (определений)	Mt = 0.10	-
н126У	434327.42	2144786.76	Метод спутниковых геодезических измерений (определений)	Mt = 0.10	-
н774У	434311.71	2144780.66	Метод спутниковых геодезических измерений (определений)	Mt = 0.10	-
н773У	434308.55	2144777.26	Метод спутниковых геодезических измерений (определений)	Mt = 0.10	-
н772У	434306.61	2144759.97	Метод спутниковых геодезических измерений (определений)	Mt = 0.10	-
н771У	434301.25	2144741.00	Метод спутниковых геодезических измерений (определений)	Mt = 0.10	-

1. Сведения о характерных точках границ образуемых земельных участков **:ЗУ44 :**

обозначение земельного участка

Система координат МСК-47, зона 2 **Зона № 2**

Обозначение характерных точек границ	Координаты, м		Метод определения координат	Формулы, примененные для расчета средней квадратической погрешности определения координат характерной точки границ (Mt), с подставленными в такие формулы значениями и итоговые (вычисленные) значения Mt, м	Описание закрепления точки
	X	Y			
1	2	3	4	5	6
н770У	434301.70	2144736.77	Метод спутниковых геодезических измерений (определений)	Mt = 0.10	-
н769У	434305.03	2144734.19	Метод спутниковых геодезических измерений (определений)	Mt = 0.10	-
н768У	434310.52	2144733.52	Метод спутниковых геодезических измерений (определений)	Mt = 0.10	-
н767У	434318.94	2144735.74	Метод спутниковых геодезических измерений (определений)	Mt = 0.10	-
н471У	434344.33	2144745.40	Метод спутниковых геодезических измерений (определений)	Mt = 0.10	-

2. Сведения о частях границ образуемых земельных участков: **:ЗУ44 :**

обозначение земельного участка

Обозначение части границ		Горизонтальное проложение (S), м	Описание прохождения части границ	Сведения о согласовании местоположения границ (согласовано/спорное)
от т.	до т.			
1	2	3	4	5
н471У	н128У	6.86	-	-
н128У	н127У	1.20	-	-
н127У	н126У	37.82	-	-
н126У	н774У	16.85	-	-
н774У	н773У	4.64	-	-
н773У	н772У	17.40	-	-
н772У	н771У	19.71	-	-
н771У	н770У	4.25	-	-

2. Сведения о частях границ образуемых земельных участков: **:ЗУ44 :**

обозначение земельного участка

Обозначение части границ		Горизонтальное проложение (S), м	Описание прохождения части границ	Сведения о согласовании местоположения границ (согласовано/спорное)
от т.	до т.			
1	2	3	4	5
н770У	н769У	4.21	-	-
н769У	н768У	5.53	-	-
н768У	н767У	8.71	-	-
н767У	н471У	27.17	-	-

3. Сведения о характеристиках образуемого земельного участка: **:ЗУ44 :**

обозначение земельного участка

№ п/п	Наименование характеристики земельного участка	Значение характеристики
1	2	3
1.	Адрес земельного участка	Российская Федерация, Ленинградская область, г.о Сосновоборский, город Сосновый Бор, улица Парковая, з/у 54
1.1.	Сведения о местоположении земельного участка (при отсутствии адреса) в структурированном в соответствии с федеральной информационной адресной системой виде	-
1.2.	Дополнительные сведения о местоположении земельного участка	-
2.	Категория земель	Земли населенных пунктов
3.	Вид (виды) разрешенного использования	Среднеэтажная жилая застройка
3.1.	Дополнительные сведения об использовании земельного участка	-
4.	Реестровый номер границ территориальной зоны или в случае отсутствия такого реестрового номера ее индивидуальное обозначение (вид, тип, номер, индекс)	-
5.	Площадь земельного участка ± величина предельной погрешности определения (вычисления) площади (Р± ΔР), м2	1425 ± 13
6.	Формула, примененная для вычисления предельной погрешности определения площади земельного участка, с подставленными значениями и итоговые (вычисленные) значения (ΔР), м2	ΔР=3.5*Mt*√P=3.5*0.10*√1425=13
7.	Предельные минимальный и максимальный размеры земельного участка (Рмин и Рмакс), м2	- -
8.	Кадастровый или иной государственный учетный номер (инвентарный) объекта недвижимости, расположенного на образуемом земельном участке	47:15:0106005:163 47:15:0106005:1349 47:15:0106005:1650
9.	Кадастровые номера исходных земельных участков	
9.1.	Кадастровый номер входящего в состав земельного участка, представляющего собой единое землепользование (номер контура многоконтурного земельного участка), преобразование которого осуществляется	-
9.2.	Кадастровые номера земельных участков, исключаемых из состава измененного (исходного) земельного участка, представляющего собой единое землепользование	-

3. Сведения о характеристиках образуемого земельного участка:		:ЗУ44 : обозначение земельного участка
№ п/п	**Наименование характеристики земельного участка**	**Значение характеристики**
1	**2**	**3**
9.3.	Кадастровый или иной государственный учетный номер (инвентарный) объекта недвижимости, расположенного на измененном земельном участке	-
10.	Условный номер земельного участка	-
11.	Учетный номер проекта межевания территории	-
12.	Дополнительные сведения об образовании земельного участка	-
13.	Сведения о земельных участках (землях общего пользования, территории общего пользования), посредством которых обеспечивается доступ	47:15:0106005:ЗУ42
14.	Иные сведения	-

4. Пояснения к сведениям об образуемом земельном участке:	:ЗУ44 : обозначение земельного участка
1.	-

Сведения об образуемых земельных участках

1. Сведения о характерных точках границ образуемых земельных участков **:ЗУ45 :**

обозначение земельного участка

Система координат МСК-47, зона 2 **Зона № 2**

Обозначение характерных точек границ	Координаты, м		Метод определения координат	Формулы, примененные для расчета средней квадратической погрешности определения координат характерной точки границ (Mt), с подставленными в такие формулы значениями и итоговые (вычисленные) значения Mt, м	Описание закрепления точки
	X	Y			
1	2	3	4	5	6
				-	
н70У	434261.93	2144949.49	-	-	-
н69У	434251.00	2144977.58	-	-	-
н850У	434228.05	2144968.13	-	-	-
н556У	434238.51	2144940.60	-	-	-
н555У	434253.28	2144946.21	-	-	-
н70У	434261.93	2144949.49	-	-	-

2. Сведения о частях границ образуемых земельных участков: **:ЗУ45 :**

обозначение земельного участка

Обозначение части границ		Горизонтальное проложение (S), м	Описание прохождения части границ	Сведения о согласовании местоположения границ (согласовано/спорное)
от т.	до т.			
1	2	3	4	5
н70У	н69У	30.14	-	-
н69У	н850У	24.82	-	-
н850У	н556У	29.45	-	-
н556У	н555У	15.80	-	-
н555У	н70У	9.25	-	-

3. Сведения о характеристиках образуемого земельного участка: **:ЗУ45 :**

обозначение земельного участка

№ п/п	Наименование характеристики земельного участка	Значение характеристики
1	2	3
1.	Адрес земельного участка	Российская Федерация, Ленинградская область, г.о Сосновоборский, город Сосновый Бор, улица Парковая, з/у 34
1.1.	Сведения о местоположении земельного участка (при отсутствии адреса) в структурированном в соответствии с федеральной информационной адресной системой виде	-

3. Сведения о характеристиках образуемого земельного участка:		**:ЗУ45 :** обозначение земельного участка
№ п/п	**Наименование характеристики земельного участка**	**Значение характеристики**
1	**2**	**3**
1.2.	Дополнительные сведения о местоположении земельного участка	-
2.	Категория земель	Земли населенных пунктов
3.	Вид (виды) разрешенного использования	Среднеэтажная жилая застройка
3.1.	Дополнительные сведения об использовании земельного участка	-
4.	Реестровый номер границ территориальной зоны или в случае отсутствия такого реестрового номера ее индивидуальное обозначение (вид, тип, номер, индекс)	-
5.	Площадь земельного участка ± величина предельной погрешности определения (вычисления) площади (Р± ΔР), м2	743 ± 10
6.	Формула, примененная для вычисления предельной погрешности определения площади земельного участка, с подставленными значениями и итоговые (вычисленные) значения (ΔР), м2	ΔР=3.5*Mt*√P=3.5*0.10*√743=10
7.	Предельные минимальный и максимальный размеры земельного участка (Рмин и Рмакс), м2	- -
8.	Кадастровый или иной государственный учетный номер (инвентарный) объекта недвижимости, расположенного на образуемом земельном участке	47:15:0106005:148
9.	Кадастровые номера исходных земельных участков	
9.1.	Кадастровый номер входящего в состав земельного участка, представляющего собой единое землепользование (номер контура многоконтурного земельного участка), преобразование которого осуществляется	-
9.2.	Кадастровые номера земельных участков, исключаемых из состава измененного (исходного) земельного участка, представляющего собой единое землепользование	-
9.3.	Кадастровый или иной государственный учетный номер (инвентарный) объекта недвижимости, расположенного на измененном земельном участке	-
10.	Условный номер земельного участка	-
11.	Учетный номер проекта межевания территории	-
12.	Дополнительные сведения об образовании земельного участка	-
13.	Сведения о земельных участках (землях общего пользования, территории общего пользования), посредством которых обеспечивается доступ	47:15:0106005:ЗУ42
14.	Иные сведения	-

4. Пояснения к сведениям об образуемом земельном участке:		**:ЗУ45 :** обозначение земельного участка
1.	-	

Сведения об образуемых земельных участках

1. Сведения о характерных точках границ образуемых земельных участков

:ЗУ46 :

обозначение земельного участка

Система координат МСК-47, зона 2 **Зона № 2**

Обозначение характерных точек границ	Координаты, м		Метод определения координат	Формулы, примененные для расчета средней квадратической погрешности определения координат характерной точки границ (Mt), с подставленными в такие формулы значениями и итоговые (вычисленные) значения Mt, м	Описание закрепления точки
	X	Y			
1	2	3	4	5	6
				-	
н797У	434308.99	2145014.39	Метод спутниковых геодезических измерений (определений)	Mt = 0.10	-
н35У	434316.19	2145030.00	Метод спутниковых геодезических измерений (определений)	Mt = 0.10	-
н42У	434297.05	2145038.80	Метод спутниковых геодезических измерений (определений)	Mt = 0.10	-
н41У	434286.72	2145044.57	Метод спутниковых геодезических измерений (определений)	Mt = 0.10	-
н629У	434272.10	2145055.63	Метод спутниковых геодезических измерений (определений)	Mt = 0.10	-
н628У	434260.18	2145066.33	Метод спутниковых геодезических измерений (определений)	Mt = 0.10	-
н627У	434251.19	2145062.21	Метод спутниковых геодезических измерений (определений)	Mt = 0.10	-
н626У	434254.16	2145053.45	Метод спутниковых геодезических измерений (определений)	Mt = 0.10	-

1. Сведения о характерных точках границ образуемых земельных участков	:ЗУ46 : обозначение земельного участка

Система координат МСК-47, зона 2 **Зона № 2**

Обозначение характерных точек границ	Координаты, м		Метод определения координат	Формулы, примененные для расчета средней квадратической погрешности определения координат характерной точки границ (Mt), с подставленными в такие формулы значениями и итоговые (вычисленные) значения Mt, м	Описание закрепления точки
	X	Y			
1	2	3	4	5	6
н801У	434257.50	2145044.28	Метод спутниковых геодезических измерений (определений)	Mt = 0.10	-
н912У	434269.62	2145048.56	Метод спутниковых геодезических измерений (определений)	Mt = 0.10	-
н913У	434273.48	2145037.53	Метод спутниковых геодезических измерений (определений)	Mt = 0.10	-
н914У	434261.42	2145033.16	Метод спутниковых геодезических измерений (определений)	Mt = 0.10	-
н800У	434260.83	2145034.82	Метод спутниковых геодезических измерений (определений)	Mt = 0.10	-
н56У	434232.69	2145024.71	Метод спутниковых геодезических измерений (определений)	Mt = 0.10	-
н55У	434243.92	2144997.11	Метод спутниковых геодезических измерений (определений)	Mt = 0.10	-
н799У	434246.62	2144989.73	Метод спутниковых геодезических измерений (определений)	Mt = 0.10	-
н798У	434307.52	2145013.13	Метод спутниковых геодезических измерений (определений)	Mt = 0.10	-

1. Сведения о характерных точках границ образуемых земельных участков

:ЗУ46 :

обозначение земельного участка

Система координат МСК-47, зона 2 **Зона № 2**

Обозначение характерных точек границ	Координаты, м		Метод определения координат	Формулы, примененные для расчета средней квадратической погрешности определения координат характерной точки границ (Mt), с подставленными в такие формулы значениями и итоговые (вычисленные) значения Mt, м	Описание закрепления точки
	X	Y			
1	2	3	4	5	6
н797У	434308.99	2145014.39	Метод спутниковых геодезических измерений (определений)	Mt = 0.10	-

2. Сведения о частях границ образуемых земельных участков:

:ЗУ46 :

обозначение земельного участка

Обозначение части границ		Горизонтальное проложение (S), м	Описание прохождения части границ	Сведения о согласовании местоположения границ (согласовано/спорное)
от т.	до т.			
1	2	3	4	5
н797У	н35У	17.19	-	-
н35У	н42У	21.07	-	-
н42У	н41У	11.83	-	-
н41У	н629У	18.33	-	-
н629У	н628У	16.02	-	-
н628У	н627У	9.89	-	-
н627У	н626У	9.25	-	-
н626У	н801У	9.76	-	-
н801У	н912У	12.85	-	-
н912У	н913У	11.69	-	-
н913У	н914У	12.83	-	-
н914У	н800У	1.76	-	-
н800У	н56У	29.90	-	-
н56У	н55У	29.80	-	-
н55У	н799У	7.86	-	-
н799У	н798У	65.24	-	-
н798У	н797У	1.94	-	-

3. Сведения о характеристиках образуемого земельного участка:		:ЗУ46 : обозначение земельного участка
№ п/п	**Наименование характеристики земельного участка**	**Значение характеристики**
1	**2**	**3**
1.	Адрес земельного участка	Российская Федерация, Ленинградская область, г.о Сосновоборский, город Сосновый Бор, улица Парковая, з/у 30
1.1.	Сведения о местоположении земельного участка (при отсутствии адреса) в структурированном в соответствии с федеральной информационной адресной системой виде	-
1.2.	Дополнительные сведения о местоположении земельного участка	-
2.	Категория земель	Земли населенных пунктов
3.	Вид (виды) разрешенного использования	Среднеэтажная жилая застройка
3.1.	Дополнительные сведения об использовании земельного участка	-
4.	Реестровый номер границ территориальной зоны или в случае отсутствия такого реестрового номера ее индивидуальное обозначение (вид, тип, номер, индекс)	-
5.	Площадь земельного участка ± величина предельной погрешности определения (вычисления) площади (Р± ΔР), м2	2974 ± 19
6.	Формула, примененная для вычисления предельной погрешности определения площади земельного участка, с подставленными значениями и итоговые (вычисленные) значения (ΔР), м2	ΔР=3.5*Mt*√P=3.5*0.10*√2974=19
7.	Предельные минимальный и максимальный размеры земельного участка (Рмин и Рмакс), м2	- -
8.	Кадастровый или иной государственный учетный номер (инвентарный) объекта недвижимости, расположенного на образуемом земельном участке	47:15:0106005:183 47:15:0106005:1342 47:15:0106005:1391
9.	Кадастровые номера исходных земельных участков	
9.1.	Кадастровый номер входящего в состав земельного участка, представляющего собой единое землепользование (номер контура многоконтурного земельного участка), преобразование которого осуществляется	-
9.2.	Кадастровые номера земельных участков, исключаемых из состава измененного (исходного) земельного участка, представляющего собой единое землепользование	-
9.3.	Кадастровый или иной государственный учетный номер (инвентарный) объекта недвижимости, расположенного на измененном земельном участке	-
10.	Условный номер земельного участка	-
11.	Учетный номер проекта межевания территории	-
12.	Дополнительные сведения об образовании земельного участка	-
13.	Сведения о земельных участках (землях общего пользования, территории общего пользования), посредством которых обеспечивается доступ	47:15:0106005:ЗУ42
14.	Иные сведения	-

4. Пояснения к сведениям об образуемом земельном участке:	**:ЗУ46 :** обозначение земельного участка
1.	-

Описание местоположения зданий, сооружений, объектов незавершенного строительства на земельном участке

1. Сведения о характерных точках контура объекта недвижимости с кадастровым номером : 47:01:0000000:48786 :

Система координат МСК-47, зона 2 **Зона № 2**

Обозначение характерных точек контура	Содержатся в Едином государственном реестре недвижимости			Определены в ходе выполнения комплексных кадастровых работ			Метод определения координат	Формулы, примененные для расчета средней квадратической погрешности определения координат характерных точек (Mt), м, с подставленными в такие формулы значениями и итоговые (вычисленные) значения Mt, м
	Координаты, м		Радиус, м	Координаты, м		Радиус, м		
	X	Y	R	X	Y	R		
1	2	3	4	5	6	7	8	9
								-
н920О	-	-	-	434310.57	2145036.91	-	Метод спутниковых геодезических измерений (определений)	Mt = 0.10
н921О	-	-	-	434315.11	2145047.09	-	Метод спутниковых геодезических измерений (определений)	Mt = 0.10
н922О	-	-	-	434317.36	2145046.01	-	Метод спутниковых геодезических измерений (определений)	Mt = 0.10
н923О	-	-	-	434319.70	2145051.14	-	Метод спутниковых геодезических измерений (определений)	Mt = 0.10
н924О	-	-	-	434317.35	2145052.20	-	Метод спутниковых геодезических измерений (определений)	Mt = 0.10
н925О	-	-	-	434326.94	2145073.49	-	Метод спутниковых геодезических измерений (определений)	Mt = 0.10
н926О	-	-	-	434329.12	2145072.49	-	Метод спутниковых геодезических измерений (определений)	Mt = 0.10
н927О	-	-	-	434331.45	2145077.55	-	Метод спутниковых геодезических измерений (определений)	Mt = 0.10
н928О	-	-	-	434329.16	2145078.58	-	Метод спутниковых геодезических измерений (определений)	Mt = 0.10

1. Сведения о характерных точках контура объекта недвижимости с кадастровым номером : 47:01:0000000:48786 :

Система координат МСК-47, зона 2 **Зона № 2**

Обозначение характерных точек контура	Содержатся в Едином государственном реестре недвижимости			Определены в ходе выполнения комплексных кадастровых работ			Метод определения координат	Формулы, примененные для расчета средней квадратической погрешности определения координат характерных точек (Mt), м, с подставленными в такие формулы значениями и итоговые (вычисленные) значения Mt, м
	Координаты, м		Радиус, м	Координаты, м		Радиус, м		
	X	Y	R	X	Y	R		
1	2	3	4	5	6	7	8	9
н929О	-	-	-	434338.77	2145099.85	-	Метод спутниковых геодезических измерений (определений)	Mt = 0.10
н930О	-	-	-	434340.94	2145098.78	-	Метод спутниковых геодезических измерений (определений)	Mt = 0.10
н931О	-	-	-	434343.32	2145103.81	-	Метод спутниковых геодезических измерений (определений)	Mt = 0.10
н932О	-	-	-	434340.95	2145104.95	-	Метод спутниковых геодезических измерений (определений)	Mt = 0.10
н933О	-	-	-	434346.38	2145116.85	-	Метод спутниковых геодезических измерений (определений)	Mt = 0.10
н934О	-	-	-	434342.29	2145118.66	-	Метод спутниковых геодезических измерений (определений)	Mt = 0.10
н935О	-	-	-	434343.41	2145121.22	-	Метод спутниковых геодезических измерений (определений)	Mt = 0.10
н936О	-	-	-	434339.90	2145122.73	-	Метод спутниковых геодезических измерений (определений)	Mt = 0.10
н937О	-	-	-	434338.77	2145120.20	-	Метод спутниковых геодезических измерений (определений)	Mt = 0.10
н938О	-	-	-	434337.18	2145120.91	-	Метод спутниковых геодезических измерений (определений)	Mt = 0.10

1. Сведения о характерных точках контура объекта недвижимости с кадастровым номером : 47:01:0000000:48786 :

Система координат МСК-47, зона 2 **Зона № 2**

Обозначение характерных точек контура	Содержатся в Едином государственном реестре недвижимости			Определены в ходе выполнения комплексных кадастровых работ			Метод определения координат	Формулы, примененные для расчета средней квадратической погрешности определения координат характерных точек (Mt), м, с подставленными в такие формулы значениями и итоговые (вычисленные) значения Mt, м
	Координаты, м		Радиус, м	Координаты, м		Радиус, м		
	X	Y	R	X	Y	R		
1	2	3	4	5	6	7	8	9
н939О	-	-	-	434337.60	2145121.94	-	Метод спутниковых геодезических измерений (определений)	Mt = 0.10
н940О	-	-	-	434336.66	2145122.78	-	Метод спутниковых геодезических измерений (определений)	Mt = 0.10
н941О	-	-	-	434335.04	2145122.96	-	Метод спутниковых геодезических измерений (определений)	Mt = 0.10
н942О	-	-	-	434334.05	2145121.66	-	Метод спутниковых геодезических измерений (определений)	Mt = 0.10
н943О	-	-	-	434331.49	2145115.65	-	Метод спутниковых геодезических измерений (определений)	Mt = 0.10
н944О	-	-	-	434331.08	2145115.57	-	Метод спутниковых геодезических измерений (определений)	Mt = 0.10
н945О	-	-	-	434330.74	2145115.36	-	Метод спутниковых геодезических измерений (определений)	Mt = 0.10
н946О	-	-	-	434324.89	2145102.31	-	Метод спутниковых геодезических измерений (определений)	Mt = 0.10
н947О	-	-	-	434324.93	2145101.88	-	Метод спутниковых геодезических измерений (определений)	Mt = 0.10
н948О	-	-	-	434325.15	2145101.59	-	Метод спутниковых геодезических измерений (определений)	Mt = 0.10

1. Сведения о характерных точках контура объекта недвижимости с кадастровым номером : 47:01:0000000:48786 :

Система координат МСК-47, зона 2 **Зона № 2**

Обозначение характерных точек контура	Содержатся в Едином государственном реестре недвижимости			Определены в ходе выполнения комплексных кадастровых работ			Метод определения координат	Формулы, примененные для расчета средней квадратической погрешности определения координат характерных точек (Mt), м, с подставленными в такие формулы значениями и итоговые (вычисленные) значения Mt, м
	Координаты, м		Радиус, м	Координаты, м		Радиус, м		
	X	Y	R	X	Y	R		
1	2	3	4	5	6	7	8	9
н949О	-	-	-	434319.70	2145089.24	-	Метод спутниковых геодезических измерений (определений)	Mt = 0.10
н950О	-	-	-	434319.28	2145089.23	-	Метод спутниковых геодезических измерений (определений)	Mt = 0.10
н951О	-	-	-	434318.92	2145089.00	-	Метод спутниковых геодезических измерений (определений)	Mt = 0.10
н952О	-	-	-	434313.08	2145075.91	-	Метод спутниковых геодезических измерений (определений)	Mt = 0.10
н953О	-	-	-	434313.10	2145075.52	-	Метод спутниковых геодезических измерений (определений)	Mt = 0.10
н954О	-	-	-	434313.31	2145075.23	-	Метод спутниковых геодезических измерений (определений)	Mt = 0.10
н955О	-	-	-	434307.51	2145062.64	-	Метод спутниковых геодезических измерений (определений)	Mt = 0.10
н956О	-	-	-	434307.26	2145062.64	-	Метод спутниковых геодезических измерений (определений)	Mt = 0.10
н957О	-	-	-	434307.08	2145062.51	-	Метод спутниковых геодезических измерений (определений)	Mt = 0.10
н958О	-	-	-	434301.31	2145049.50	-	Метод спутниковых геодезических измерений (определений)	Mt = 0.10

1. Сведения о характерных точках контура объекта недвижимости с кадастровым номером : 47:01:0000000:48786 :

Система координат МСК-47, зона 2 **Зона № 2**

Обозначение характерных точек контура	Содержатся в Едином государственном реестре недвижимости			Определены в ходе выполнения комплексных кадастровых работ			Метод определения координат	Формулы, примененные для расчета средней квадратической погрешности определения координат характерных точек (Mt), м, с подставленными в такие формулы значениями и итоговые (вычисленные) значения Mt, м
	Координаты, м		Радиус, м	Координаты, м		Радиус, м		
	X	Y	R	X	Y	R		
1	2	3	4	5	6	7	8	9
н959О	-	-	-	434301.36	2145049.08	-	Метод спутниковых геодезических измерений (определений)	Mt = 0.10
н960О	-	-	-	434301.62	2145048.78	-	Метод спутниковых геодезических измерений (определений)	Mt = 0.10
н961О	-	-	-	434298.77	2145042.82	-	Метод спутниковых геодезических измерений (определений)	Mt = 0.10
н962О	-	-	-	434298.43	2145041.26	-	Метод спутниковых геодезических измерений (определений)	Mt = 0.10
н963О	-	-	-	434299.65	2145040.20	-	Метод спутниковых геодезических измерений (определений)	Mt = 0.10
н964О	-	-	-	434300.91	2145040.09	-	Метод спутниковых геодезических измерений (определений)	Mt = 0.10
н965О	-	-	-	434301.60	2145040.90	-	Метод спутниковых геодезических измерений (определений)	Mt = 0.10
н920О	-	-	-	434310.57	2145036.91	-	Метод спутниковых геодезических измерений (определений)	Mt = 0.10

2. Сведения о характеристиках объекта недвижимости с кадастровым номером : 47:01:0000000:48786 :

№ п/п	Наименование характеристики	Значение характеристики
1	2	3
1.	Вид объекта недвижимости	здание

2. Сведения о характеристиках объекта недвижимости с кадастровым номером : 47:01:0000000:48786 :

№ п/п	Наименование характеристики	Значение характеристики
1	2	3
2.	Ранее присвоенный государственный учетный номер (инвентарный) здания, сооружения, объекта незавершенного строительства	952, 42-19-III, 42-19-III
3.	Кадастровый номер земельного участка (земельных участков), в границах которого (которых) расположены здание, сооружение, объект незавершенного строительства	-
4.	Уникальный учетный номер кадастрового квартала, в границах которого расположены здание, сооружение, объект незавершенного строительства	47:15:0106005
5.	Адрес здания, сооружения, объекта незавершенного строительства	Российская Федерация, 188541, Ленинградская область, г.о Сосновоборский, город Сосновый Бор, улица Парковая, дом 26
5.1.	Сведения о местоположении здания, сооружения, объекта незавершенного строительства (при отсутствии адреса) в структурированном в соответствии с федеральной информационной адресной системой виде	-
5.2.	Дополнительные сведения о местоположении	-
6.	Иные сведения	-

3. Пояснения к сведениям об объекте недвижимости с кадастровым номером 47:01:0000000:48786 :

1.	-

Описание местоположения зданий, сооружений, объектов незавершенного строительства на земельном участке

1. Сведения о характерных точках контура объекта недвижимости с кадастровым номером : 47:14:0000000:7853 :

Система координат МСК-47, зона 2 **Зона № 2**

Обозначение характерных точек контура	Содержатся в Едином государственном реестре недвижимости			Определены в ходе выполнения комплексных кадастровых работ			Метод определения координат	Формулы, примененные для расчета средней квадратической погрешности определения координат характерных точек (Mt), м, с подставленными в такие формулы значениями и итоговые (вычисленные) значения Mt, м
	Координаты, м		Радиус, м	Координаты, м		Радиус, м		
	X	Y	R	X	Y	R		
1	2	3	4	5	6	7	8	9
								-
н966О	-	-	-	434170.14	2144995.19	-	Метод спутниковых геодезических измерений (определений)	Mt = 0.10
н967О	-	-	-	434172.77	2144996.20	-	Метод спутниковых геодезических измерений (определений)	Mt = 0.10
н968О	-	-	-	434167.80	2145008.98	-	Метод спутниковых геодезических измерений (определений)	Mt = 0.10
н969О	-	-	-	434125.48	2144992.85	-	Метод спутниковых геодезических измерений (определений)	Mt = 0.10
н970О	-	-	-	434130.36	2144980.03	-	Метод спутниковых геодезических измерений (определений)	Mt = 0.10
н971О	-	-	-	434133.00	2144981.05	-	Метод спутниковых геодезических измерений (определений)	Mt = 0.10
н972О	-	-	-	434133.55	2144979.62	-	Метод спутниковых геодезических измерений (определений)	Mt = 0.10
н973О	-	-	-	434149.46	2144985.68	-	Метод спутниковых геодезических измерений (определений)	Mt = 0.10
н974О	-	-	-	434148.90	2144987.07	-	Метод спутниковых геодезических измерений (определений)	Mt = 0.10

1. Сведения о характерных точках контура объекта недвижимости с кадастровым номером : 47:14:0000000:7853 :

Система координат МСК-47, зона 2 **Зона № 2**

Обозначение характерных точек контура	Содержатся в Едином государственном реестре недвижимости			Определены в ходе выполнения комплексных кадастровых работ			Метод определения координат	Формулы, примененные для расчета средней квадратической погрешности определения координат характерных точек (Mt), м, с подставленными в такие формулы значениями и итоговые (вычисленные) значения Mt, м
	Координаты, м		Радиус, м	Координаты, м		Радиус, м		
	X	Y	R	X	Y	R		
1	2	3	4	5	6	7	8	9
н975О	-	-	-	434154.12	2144989.06	-	Метод спутниковых геодезических измерений (определений)	Mt = 0.10
н976О	-	-	-	434154.67	2144987.67	-	Метод спутниковых геодезических измерений (определений)	Mt = 0.10
н977О	-	-	-	434170.69	2144993.77	-	Метод спутниковых геодезических измерений (определений)	Mt = 0.10
н966О	-	-	-	434170.14	2144995.19	-	Метод спутниковых геодезических измерений (определений)	Mt = 0.10

2. Сведения о характеристиках объекта недвижимости с кадастровым номером : 47:14:0000000:7853 :

№ п/п	Наименование характеристики	Значение характеристики
1	2	3
1.	Вид объекта недвижимости	здание
2.	Ранее присвоенный государственный учетный номер (инвентарный) здания, сооружения, объекта незавершенного строительства	575
3.	Кадастровый номер земельного участка (земельных участков), в границах которого (которых) расположены здание, сооружение, объект незавершенного строительства	-
4.	Уникальный учетный номер кадастрового квартала, в границах которого расположены здание, сооружение, объект незавершенного строительства	47:15:0106005
5.	Адрес здания, сооружения, объекта незавершенного строительства	Российская Федерация, 188541, Ленинградская область, г.о Сосновоборский, город Сосновый Бор, проспект Героев, дом 33
5.1.	Сведения о местоположении здания, сооружения, объекта незавершенного строительства (при отсутствии адреса) в структурированном в соответствии с федеральной информационной адресной системой виде	-
5.2.	Дополнительные сведения о местоположении	-

2. Сведения о характеристиках объекта недвижимости с кадастровым номером : 47:14:0000000:7853 :

№ п/п	Наименование характеристики	Значение характеристики
1	**2**	**3**
6.	Иные сведения	-

3. Пояснения к сведениям об объекте недвижимости с кадастровым номером 47:14:0000000:7853 :

1.	-

Описание местоположения зданий, сооружений, объектов незавершенного строительства на земельном участке

1. Сведения о характерных точках контура объекта недвижимости с кадастровым номером : 47:15:0000000:311 :

Система координат МСК-47, зона 2 **Зона № 2**

Обозначение характерных точек контура	Содержатся в Едином государственном реестре недвижимости			Определены в ходе выполнения комплексных кадастровых работ			Метод определения координат	Формулы, примененные для расчета средней квадратической погрешности определения координат характерных точек (Mt), м, с подставленными в такие формулы значениями и итоговые (вычисленные) значения Mt, м
	Координаты, м		Радиус, м	Координаты, м		Радиус, м		
	X	Y	R	X	Y	R		
1	2	3	4	5	6	7	8	9
								-
н978О	-	-	-	434112.28	2145139.84	-	Метод спутниковых геодезических измерений (определений)	Mt = 0.10
н979О	-	-	-	434111.66	2145142.73	-	Метод спутниковых геодезических измерений (определений)	Mt = 0.10
н980О	-	-	-	434104.33	2145141.14	-	Метод спутниковых геодезических измерений (определений)	Mt = 0.10
н981О	-	-	-	434104.95	2145138.25	-	Метод спутниковых геодезических измерений (определений)	Mt = 0.10
н978О	-	-	-	434112.28	2145139.84	-	Метод спутниковых геодезических измерений (определений)	Mt = 0.10

2. Сведения о характеристиках объекта недвижимости с кадастровым номером : 47:15:0000000:311 :

№ п/п	Наименование характеристики	Значение характеристики
1	2	3
1.	Вид объекта недвижимости	здание
2.	Ранее присвоенный государственный учетный номер (инвентарный) здания, сооружения, объекта незавершенного строительства	4501, 47-78-27/007/2006-140
3.	Кадастровый номер земельного участка (земельных участков), в границах которого (которых) расположены здание, сооружение, объект незавершенного строительства	47:15:0106005:80
4.	Уникальный учетный номер кадастрового квартала, в границах которого расположены здание, сооружение, объект незавершенного строительства	47:15:0106005

2. Сведения о характеристиках объекта недвижимости с кадастровым номером : 47:15:0000000:311 :

№ п/п	Наименование характеристики	Значение характеристики
1	2	3
5.	Адрес здания, сооружения, объекта незавершенного строительства	Российская Федерация, 188541, Ленинградская область, г.о Сосновоборский, город Сосновый Бор, проезд Липовский, дом 5а
5.1.	Сведения о местоположении здания, сооружения, объекта незавершенного строительства (при отсутствии адреса) в структурированном в соответствии с федеральной информационной адресной системой виде	-
5.2.	Дополнительные сведения о местоположении	-
6.	Иные сведения	-

3. Пояснения к сведениям об объекте недвижимости с кадастровым номером 47:15:0000000:311 :

1.	-

Описание местоположения зданий, сооружений, объектов незавершенного строительства на земельном участке

1. Сведения о характерных точках контура объекта недвижимости с кадастровым номером : 47:15:0000000:362 :

Система координат МСК-47, зона 2 **Зона № 2**

Обозначение характерных точек контура	Содержатся в Едином государственном реестре недвижимости			Определены в ходе выполнения комплексных кадастровых работ			Метод определения координат	Формулы, примененные для расчета средней квадратической погрешности определения координат характерных точек (Mt), м, с подставленными в такие формулы значениями и итоговые (вычисленные) значения Mt, м
	Координаты, м		Радиус, м	Координаты, м		Радиус, м		
	X	Y	R	X	Y	R		
1	2	3	4	5	6	7	8	9
								-
н982О	-	-	-	434343.50	2145121.44	-	Метод спутниковых геодезических измерений (определений)	Mt = 0.10
н983О	-	-	-	434345.95	2145127.03	-	Метод спутниковых геодезических измерений (определений)	Mt = 0.10
н984О	-	-	-	434350.04	2145125.15	-	Метод спутниковых геодезических измерений (определений)	Mt = 0.10
н985О	-	-	-	434354.24	2145134.89	-	Метод спутниковых геодезических измерений (определений)	Mt = 0.10
н986О	-	-	-	434352.68	2145135.58	-	Метод спутниковых геодезических измерений (определений)	Mt = 0.10
н987О	-	-	-	434355.75	2145142.46	-	Метод спутниковых геодезических измерений (определений)	Mt = 0.10
н988О	-	-	-	434337.32	2145150.77	-	Метод спутниковых геодезических измерений (определений)	Mt = 0.10
н989О	-	-	-	434336.53	2145149.20	-	Метод спутниковых геодезических измерений (определений)	Mt = 0.10
н990О	-	-	-	434333.56	2145150.53	-	Метод спутниковых геодезических измерений (определений)	Mt = 0.10

1. Сведения о характерных точках контура объекта недвижимости с кадастровым номером : 47:15:0000000:362 :

Система координат МСК-47, зона 2 **Зона № 2**

Обозначение характерных точек контура	Содержатся в Едином государственном реестре недвижимости			Определены в ходе выполнения комплексных кадастровых работ			Метод определения координат	Формулы, примененные для расчета средней квадратической погрешности определения координат характерных точек (Mt), м, с подставленными в такие формулы значениями и итоговые (вычисленные) значения Mt, м
	Координаты, м		Радиус, м	Координаты, м		Радиус, м		
	X	Y	R	X	Y	R		
1	2	3	4	5	6	7	8	9
н991О	-	-	-	434332.42	2145147.98	-	Метод спутниковых геодезических измерений (определений)	Mt = 0.10
н992О	-	-	-	434331.15	2145148.56	-	Метод спутниковых геодезических измерений (определений)	Mt = 0.10
н915О	-	-	-	434327.10	2145139.65	-	Метод спутниковых геодезических измерений (определений)	Mt = 0.10
н993О	-	-	-	434328.46	2145139.12	-	Метод спутниковых геодезических измерений (определений)	Mt = 0.10
н994О	-	-	-	434328.20	2145138.54	-	Метод спутниковых геодезических измерений (определений)	Mt = 0.10
н995О	-	-	-	434331.20	2145137.19	-	Метод спутниковых геодезических измерений (определений)	Mt = 0.10
н996О	-	-	-	434330.50	2145135.61	-	Метод спутниковых геодезических измерений (определений)	Mt = 0.10
н997О	-	-	-	434334.06	2145134.05	-	Метод спутниковых геодезических измерений (определений)	Mt = 0.10
н998О	-	-	-	434332.54	2145131.12	-	Метод спутниковых геодезических измерений (определений)	Mt = 0.10
н999О	-	-	-	434337.91	2145128.67	-	Метод спутниковых геодезических измерений (определений)	Mt = 0.10

1. Сведения о характерных точках контура объекта недвижимости с кадастровым номером : 47:15:0000000:362 :

Система координат МСК-47, зона 2 **Зона № 2**

Обозначение характерных точек контура	Содержатся в Едином государственном реестре недвижимости			Определены в ходе выполнения комплексных кадастровых работ			Метод определения координат	Формулы, примененные для расчета средней квадратической погрешности определения координат характерных точек (Mt), м, с подставленными в такие формулы значениями и итоговые (вычисленные) значения Mt, м
	Координаты, м		Радиус, м	Координаты, м		Радиус, м		
	X	Y	R	X	Y	R		
1	2	3	4	5	6	7	8	9
н1000О	-	-	-	434338.70	2145130.35	-	Метод спутниковых геодезических измерений (определений)	Mt = 0.10
н1001О	-	-	-	434342.52	2145128.60	-	Метод спутниковых геодезических измерений (определений)	Mt = 0.10
н1002О	-	-	-	434339.99	2145122.93	-	Метод спутниковых геодезических измерений (определений)	Mt = 0.10
н982О	-	-	-	434343.50	2145121.44	-	Метод спутниковых геодезических измерений (определений)	Mt = 0.10

2. Сведения о характеристиках объекта недвижимости с кадастровым номером : 47:15:0000000:362 :

№ п/п	Наименование характеристики	Значение характеристики
1	2	3
1.	Вид объекта недвижимости	здание
2.	Ранее присвоенный государственный учетный номер (инвентарный) здания, сооружения, объекта незавершенного строительства	994
3.	Кадастровый номер земельного участка (земельных участков), в границах которого (которых) расположены здание, сооружение, объект незавершенного строительства	47:15:0106005:1227
4.	Уникальный учетный номер кадастрового квартала, в границах которого расположены здание, сооружение, объект незавершенного строительства	47:15:0106005
5.	Адрес здания, сооружения, объекта незавершенного строительства	Российская Федерация, 188541, Ленинградская область, г.о Сосновоборский, город Сосновый Бор, улица Парковая, дом 22
5.1.	Сведения о местоположении здания, сооружения, объекта незавершенного строительства (при отсутствии адреса) в структурированном в соответствии с федеральной информационной адресной системой виде	-
5.2.	Дополнительные сведения о местоположении	-

2. Сведения о характеристиках объекта недвижимости с кадастровым номером : 47:15:0000000:362 :

№ п/п	Наименование характеристики	Значение характеристики
1	**2**	**3**
6.	Иные сведения	-

3. Пояснения к сведениям об объекте недвижимости с кадастровым номером 47:15:0000000:362 :

1.	-

Описание местоположения зданий, сооружений, объектов незавершенного строительства на земельном участке

1. Сведения о характерных точках контура объекта недвижимости с кадастровым номером : 47:15:0000000:982 :

Система координат МСК-47, зона 2 **Зона № 2**

Обозначение характерных точек контура	Содержатся в Едином государственном реестре недвижимости			Определены в ходе выполнения комплексных кадастровых работ			Метод определения координат	Формулы, примененные для расчета средней квадратической погрешности определения координат характерных точек (Mt), м, с подставленными в такие формулы значениями и итоговые (вычисленные) значения Mt, м
	Координаты, м		Радиус, м	Координаты, м		Радиус, м		
	X	Y	R	X	Y	R		
1	2	3	4	5	6	7	8	9
								-
н1003О	-	-	-	434235.32	2144894.14	-	Метод спутниковых геодезических измерений (определений)	Mt = 0.10
н1004О	-	-	-	434234.28	2144896.87	-	Метод спутниковых геодезических измерений (определений)	Mt = 0.10
н1005О	-	-	-	434235.66	2144897.40	-	Метод спутниковых геодезических измерений (определений)	Mt = 0.10
н1006О	-	-	-	434229.63	2144913.14	-	Метод спутниковых геодезических измерений (определений)	Mt = 0.10
н1007О	-	-	-	434228.24	2144912.61	-	Метод спутниковых геодезических измерений (определений)	Mt = 0.10
н1008О	-	-	-	434227.13	2144915.53	-	Метод спутниковых геодезических измерений (определений)	Mt = 0.10
н1009О	-	-	-	434214.25	2144910.58	-	Метод спутниковых геодезических измерений (определений)	Mt = 0.10
н1010О	-	-	-	434222.44	2144889.20	-	Метод спутниковых геодезических измерений (определений)	Mt = 0.10
н1003О	-	-	-	434235.32	2144894.14	-	Метод спутниковых геодезических измерений (определений)	Mt = 0.10

2. Сведения о характеристиках объекта недвижимости с кадастровым номером : 47:15:0000000:982 :

№ п/п	Наименование характеристики	Значение характеристики
1	2	3
1.	Вид объекта недвижимости	здание
2.	Ранее присвоенный государственный учетный номер (инвентарный) здания, сооружения, объекта незавершенного строительства	992
3.	Кадастровый номер земельного участка (земельных участков), в границах которого (которых) расположены здание, сооружение, объект незавершенного строительства	-
4.	Уникальный учетный номер кадастрового квартала, в границах которого расположены здание, сооружение, объект незавершенного строительства	47:15:0106005
5.	Адрес здания, сооружения, объекта незавершенного строительства	Российская Федерация, 188541, Ленинградская область, г.о Сосновоборский, город Сосновый Бор, проезд Липовский, дом 19а
5.1.	Сведения о местоположении здания, сооружения, объекта незавершенного строительства (при отсутствии адреса) в структурированном в соответствии с федеральной информационной адресной системой виде	-
5.2.	Дополнительные сведения о местоположении	-
6.	Иные сведения	-

3. Пояснения к сведениям об объекте недвижимости с кадастровым номером 47:15:0000000:982 :

1.	-

Описание местоположения зданий, сооружений, объектов незавершенного строительства на земельном участке

1. Сведения о характерных точках контура объекта недвижимости с кадастровым номером : 47:15:0000000:1016 :

Система координат МСК-47, зона 2 **Зона № 2**

Обозначение характерных точек контура	Содержатся в Едином государственном реестре недвижимости			Определены в ходе выполнения комплексных кадастровых работ			Метод определения координат	Формулы, примененные для расчета средней квадратической погрешности определения координат характерных точек (Mt), м, с подставленными в такие формулы значениями и итоговые (вычисленные) значения Mt, м
	Координаты, м		Радиус, м	Координаты, м		Радиус, м		
	X	Y	R	X	Y	R		
1	2	3	4	5	6	7	8	9
								-
н1011О	-	-	-	434212.07	2144720.79	-	Метод спутниковых геодезических измерений (определений)	Mt = 0.10
н1012О	-	-	-	434217.05	2144731.37	-	Метод спутниковых геодезических измерений (определений)	Mt = 0.10
н1013О	-	-	-	434212.62	2144733.33	-	Метод спутниковых геодезических измерений (определений)	Mt = 0.10
н1014О	-	-	-	434214.34	2144737.16	-	Метод спутниковых геодезических измерений (определений)	Mt = 0.10
н1015О	-	-	-	434207.21	2144740.42	-	Метод спутниковых геодезических измерений (определений)	Mt = 0.10
н1016О	-	-	-	434206.53	2144742.43	-	Метод спутниковых геодезических измерений (определений)	Mt = 0.10
н1017О	-	-	-	434202.35	2144740.78	-	Метод спутниковых геодезических измерений (определений)	Mt = 0.10
н1018О	-	-	-	434201.10	2144744.00	-	Метод спутниковых геодезических измерений (определений)	Mt = 0.10
н1019О	-	-	-	434203.18	2144744.90	-	Метод спутниковых геодезических измерений (определений)	Mt = 0.10

1. Сведения о характерных точках контура объекта недвижимости с кадастровым номером : 47:15:0000000:1016 :

Система координат МСК-47, зона 2 **Зона № 2**

Обозначение характерных точек контура	Содержатся в Едином государственном реестре недвижимости			Определены в ходе выполнения комплексных кадастровых работ			Метод определения координат	Формулы, примененные для расчета средней квадратической погрешности определения координат характерных точек (Mt), м, с подставленными в такие формулы значениями и итоговые (вычисленные) значения Mt, м
	Координаты, м		Радиус, м	Координаты, м		Радиус, м		
	X	Y	R	X	Y	R		
1	2	3	4	5	6	7	8	9
н1020О	-	-	-	434207.34	2144754.89	-	Метод спутниковых геодезических измерений (определений)	Mt = 0.10
н1021О	-	-	-	434204.72	2144755.96	-	Метод спутниковых геодезических измерений (определений)	Mt = 0.10
н1022О	-	-	-	434206.37	2144760.37	-	Метод спутниковых геодезических измерений (определений)	Mt = 0.10
н1023О	-	-	-	434194.68	2144765.39	-	Метод спутниковых геодезических измерений (определений)	Mt = 0.10
н1024О	-	-	-	434181.69	2144735.31	-	Метод спутниковых геодезических измерений (определений)	Mt = 0.10
н1011О	-	-	-	434212.07	2144720.79	-	Метод спутниковых геодезических измерений (определений)	Mt = 0.10

2. Сведения о характеристиках объекта недвижимости с кадастровым номером : 47:15:0000000:1016 :

№ п/п	Наименование характеристики	Значение характеристики
1	2	3
1.	Вид объекта недвижимости	здание
2.	Ранее присвоенный государственный учетный номер (инвентарный) здания, сооружения, объекта незавершенного строительства	3867
3.	Кадастровый номер земельного участка (земельных участков), в границах которого (которых) расположены здание, сооружение, объект незавершенного строительства	47:15:0106005:60
4.	Уникальный учетный номер кадастрового квартала, в границах которого расположены здание, сооружение, объект незавершенного строительства	47:15:0106005

2. Сведения о характеристиках объекта недвижимости с кадастровым номером : 47:15:0000000:1016 :

№ п/п	Наименование характеристики	Значение характеристики
1	2	3
5.	Адрес здания, сооружения, объекта незавершенного строительства	Российская Федерация, 188541, Ленинградская область, г.о Сосновоборский, город Сосновый Бор, проезд Липовский, дом 25
5.1.	Сведения о местоположении здания, сооружения, объекта незавершенного строительства (при отсутствии адреса) в структурированном в соответствии с федеральной информационной адресной системой виде	-
5.2.	Дополнительные сведения о местоположении	-
6.	Иные сведения	-

3. Пояснения к сведениям об объекте недвижимости с кадастровым номером 47:15:0000000:1016 :

1.	-

Описание местоположения зданий, сооружений, объектов незавершенного строительства на земельном участке

1. Сведения о характерных точках контура объекта недвижимости с кадастровым номером : 47:15:0000000:1083 :

Система координат МСК-47, зона 2 **Зона № 2**

Обозначение характерных точек контура	Содержатся в Едином государственном реестре недвижимости			Определены в ходе выполнения комплексных кадастровых работ			Метод определения координат	Формулы, примененные для расчета средней квадратической погрешности определения координат характерных точек (Mt), м, с подставленными в такие формулы значениями и итоговые (вычисленные) значения Mt, м
	Координаты, м		Радиус, м	Координаты, м		Радиус, м		
	X	Y	R	X	Y	R		
1	2	3	4	5	6	7	8	9
								-
н1025О	-	-	-	434187.00	2145025.12	-	Метод спутниковых геодезических измерений (определений)	Mt = 0.10
н1026О	-	-	-	434179.89	2145043.78	-	Метод спутниковых геодезических измерений (определений)	Mt = 0.10
н1027О	-	-	-	434178.45	2145043.23	-	Метод спутниковых геодезических измерений (определений)	Mt = 0.10
н1028О	-	-	-	434176.39	2145048.36	-	Метод спутниковых геодезических измерений (определений)	Mt = 0.10
н1029О	-	-	-	434177.92	2145048.93	-	Метод спутниковых геодезических измерений (определений)	Mt = 0.10
н1030О	-	-	-	434172.15	2145064.79	-	Метод спутниковых геодезических измерений (определений)	Mt = 0.10
н1031О	-	-	-	434170.48	2145064.15	-	Метод спутниковых геодезических измерений (определений)	Mt = 0.10
н1032О	-	-	-	434168.57	2145069.39	-	Метод спутниковых геодезических измерений (определений)	Mt = 0.10
н1033О	-	-	-	434169.94	2145069.91	-	Метод спутниковых геодезических измерений (определений)	Mt = 0.10

1. Сведения о характерных точках контура объекта недвижимости с кадастровым номером : 47:15:0000000:1083 :

Система координат МСК-47, зона 2 **Зона № 2**

Обозначение характерных точек контура	Содержатся в Едином государственном реестре недвижимости			Определены в ходе выполнения комплексных кадастровых работ			Метод определения координат	Формулы, примененные для расчета средней квадратической погрешности определения координат характерных точек (Mt), м, с подставленными в такие формулы значениями и итоговые (вычисленные) значения Mt, м
	Координаты, м		Радиус, м	Координаты, м		Радиус, м		
	X	Y	R	X	Y	R		
1	2	3	4	5	6	7	8	9
н1034О	-	-	-	434164.00	2145085.62	-	Метод спутниковых геодезических измерений (определений)	Mt = 0.10
н1035О	-	-	-	434162.54	2145085.06	-	Метод спутниковых геодезических измерений (определений)	Mt = 0.10
н1036О	-	-	-	434160.66	2145090.43	-	Метод спутниковых геодезических измерений (определений)	Mt = 0.10
н1037О	-	-	-	434162.02	2145090.96	-	Метод спутниковых геодезических измерений (определений)	Mt = 0.10
н1038О	-	-	-	434156.04	2145106.54	-	Метод спутниковых геодезических измерений (определений)	Mt = 0.10
н1039О	-	-	-	434155.62	2145106.41	-	Метод спутниковых геодезических измерений (определений)	Mt = 0.10
н1040О	-	-	-	434154.52	2145109.28	-	Метод спутниковых геодезических измерений (определений)	Mt = 0.10
н1041О	-	-	-	434153.46	2145108.88	-	Метод спутниковых геодезических измерений (определений)	Mt = 0.10
н1042О	-	-	-	434140.73	2145104.05	-	Метод спутниковых геодезических измерений (определений)	Mt = 0.10
н264О	-	-	-	434172.68	2145019.77	-	Метод спутниковых геодезических измерений (определений)	Mt = 0.10

1. Сведения о характерных точках контура объекта недвижимости с кадастровым номером : 47:15:0000000:1083 :

Система координат МСК-47, зона 2 **Зона № 2**

Обозначение характерных точек контура	Содержатся в Едином государственном реестре недвижимости			Определены в ходе выполнения комплексных кадастровых работ			Метод определения координат	Формулы, примененные для расчета средней квадратической погрешности определения координат характерных точек (Mt), м, с подставленными в такие формулы значениями и итоговые (вычисленные) значения Mt, м
	Координаты, м		Радиус, м	Координаты, м		Радиус, м		
	X	Y	R	X	Y	R		
1	2	3	4	5	6	7	8	9
н1025О	-	-	-	434187.00	2145025.12	-	Метод спутниковых геодезических измерений (определений)	Mt = 0.10

2. Сведения о характеристиках объекта недвижимости с кадастровым номером : 47:15:0000000:1083 :

№ п/п	Наименование характеристики	Значение характеристики
1	2	3
1.	Вид объекта недвижимости	здание
2.	Ранее присвоенный государственный учетный номер (инвентарный) здания, сооружения, объекта незавершенного строительства	571
3.	Кадастровый номер земельного участка (земельных участков), в границах которого (которых) расположены здание, сооружение, объект незавершенного строительства	-
4.	Уникальный учетный номер кадастрового квартала, в границах которого расположены здание, сооружение, объект незавершенного строительства	47:15:0106005
5.	Адрес здания, сооружения, объекта незавершенного строительства	Российская Федерация, 188541, Ленинградская область, г.о Сосновоборский, город Сосновый Бор, проспект Героев, дом 33б
5.1.	Сведения о местоположении здания, сооружения, объекта незавершенного строительства (при отсутствии адреса) в структурированном в соответствии с федеральной информационной адресной системой виде	-
5.2.	Дополнительные сведения о местоположении	-
6.	Иные сведения	-

3. Пояснения к сведениям об объекте недвижимости с кадастровым номером 47:15:0000000:1083 :

1.	-

Описание местоположения зданий, сооружений, объектов незавершенного строительства на земельном участке

1. Сведения о характерных точках контура объекта недвижимости с кадастровым номером : 47:15:0000000:1633 :

Система координат МСК-47, зона 2 **Зона № 2**

Обозначение характерных точек контура	Содержатся в Едином государственном реестре недвижимости			Определены в ходе выполнения комплексных кадастровых работ			Метод определения координат	Формулы, примененные для расчета средней квадратической погрешности определения координат характерных точек (Mt), м, с подставленными в такие формулы значениями и итоговые (вычисленные) значения Mt, м
	Координаты, м		Радиус, м	Координаты, м		Радиус, м		
	X	Y	R	X	Y	R		
1	2	3	4	5	6	7	8	9
								-
н1043О	-	-	-	434457.43	2144804.74	-	Метод спутниковых геодезических измерений (определений)	Mt = 0.10
н1044О	-	-	-	434459.97	2144810.49	-	Метод спутниковых геодезических измерений (определений)	Mt = 0.10
н1045О	-	-	-	434459.65	2144810.66	-	Метод спутниковых геодезических измерений (определений)	Mt = 0.10
н1046О	-	-	-	434463.50	2144819.27	-	Метод спутниковых геодезических измерений (определений)	Mt = 0.10
н1047О	-	-	-	434465.03	2144818.54	-	Метод спутниковых геодезических измерений (определений)	Mt = 0.10
н1048О	-	-	-	434467.46	2144823.96	-	Метод спутниковых геодезических измерений (определений)	Mt = 0.10
н1049О	-	-	-	434465.93	2144824.66	-	Метод спутниковых геодезических измерений (определений)	Mt = 0.10
н1050О	-	-	-	434469.98	2144833.79	-	Метод спутниковых геодезических измерений (определений)	Mt = 0.10
н1051О	-	-	-	434464.42	2144836.30	-	Метод спутниковых геодезических измерений (определений)	Mt = 0.10

1. Сведения о характерных точках контура объекта недвижимости с кадастровым номером : 47:15:0000000:1633 :

Система координат МСК-47, зона 2 **Зона № 2**

Обозначение характерных точек контура	Содержатся в Едином государственном реестре недвижимости			Определены в ходе выполнения комплексных кадастровых работ			Метод определения координат	Формулы, примененные для расчета средней квадратической погрешности определения координат характерных точек (Mt), м, с подставленными в такие формулы значениями и итоговые (вычисленные) значения Mt, м
	Координаты, м		Радиус, м	Координаты, м		Радиус, м		
	X	Y	R	X	Y	R		
1	2	3	4	5	6	7	8	9
н1052О	-	-	-	434466.38	2144840.31	-	Метод спутниковых геодезических измерений (определений)	Mt = 0.10
н1053О	-	-	-	434464.59	2144845.05	-	Метод спутниковых геодезических измерений (определений)	Mt = 0.10
н1054О	-	-	-	434461.90	2144846.14	-	Метод спутниковых геодезических измерений (определений)	Mt = 0.10
н1055О	-	-	-	434464.14	2144851.18	-	Метод спутниковых геодезических измерений (определений)	Mt = 0.10
н1056О	-	-	-	434462.74	2144851.79	-	Метод спутниковых геодезических измерений (определений)	Mt = 0.10
н1057О	-	-	-	434462.95	2144852.26	-	Метод спутниковых геодезических измерений (определений)	Mt = 0.10
н1058О	-	-	-	434453.85	2144856.35	-	Метод спутниковых геодезических измерений (определений)	Mt = 0.10
н1059О	-	-	-	434454.57	2144858.00	-	Метод спутниковых геодезических измерений (определений)	Mt = 0.10
н1060О	-	-	-	434449.14	2144860.42	-	Метод спутниковых геодезических измерений (определений)	Mt = 0.10
н1061О	-	-	-	434448.38	2144858.81	-	Метод спутниковых геодезических измерений (определений)	Mt = 0.10

1. Сведения о характерных точках контура объекта недвижимости с кадастровым номером : 47:15:0000000:1633 :

Система координат МСК-47, зона 2 **Зона № 2**

Обозначение характерных точек контура	Содержатся в Едином государственном реестре недвижимости			Определены в ходе выполнения комплексных кадастровых работ			Метод определения координат	Формулы, примененные для расчета средней квадратической погрешности определения координат характерных точек (Mt), м, с подставленными в такие формулы значениями и итоговые (вычисленные) значения Mt, м
	Координаты, м		Радиус, м	Координаты, м		Радиус, м		
	X	Y	R	X	Y	R		
1	2	3	4	5	6	7	8	9
н1062О	-	-	-	434445.36	2144860.17	-	Метод спутниковых геодезических измерений (определений)	Mt = 0.10
н1063О	-	-	-	434439.99	2144862.58	-	Метод спутниковых геодезических измерений (определений)	Mt = 0.10
н1064О	-	-	-	434440.15	2144862.96	-	Метод спутниковых геодезических измерений (определений)	Mt = 0.10
н1065О	-	-	-	434434.27	2144865.79	-	Метод спутниковых геодезических измерений (определений)	Mt = 0.10
н1066О	-	-	-	434432.34	2144861.42	-	Метод спутниковых геодезических измерений (определений)	Mt = 0.10
н1067О	-	-	-	434433.77	2144860.78	-	Метод спутниковых геодезических измерений (определений)	Mt = 0.10
н1068О	-	-	-	434428.98	2144850.10	-	Метод спутниковых геодезических измерений (определений)	Mt = 0.10
н1069О	-	-	-	434438.20	2144845.94	-	Метод спутниковых геодезических измерений (определений)	Mt = 0.10
н1070О	-	-	-	434441.78	2144844.32	-	Метод спутниковых геодезических измерений (определений)	Mt = 0.10
н1071О	-	-	-	434440.86	2144842.28	-	Метод спутниковых геодезических измерений (определений)	Mt = 0.10

1. Сведения о характерных точках контура объекта недвижимости с кадастровым номером : 47:15:0000000:1633 :

Система координат МСК-47, зона 2 **Зона № 2**

Обозначение характерных точек контура	Содержатся в Едином государственном реестре недвижимости			Определены в ходе выполнения комплексных кадастровых работ			Метод определения координат	Формулы, примененные для расчета средней квадратической погрешности определения координат характерных точек (Mt), м, с подставленными в такие формулы значениями и итоговые (вычисленные) значения Mt, м
	Координаты, м		Радиус, м	Координаты, м		Радиус, м		
	X	Y	R	X	Y	R		
1	2	3	4	5	6	7	8	9
н1072О	-	-	-	434444.92	2144840.44	-	Метод спутниковых геодезических измерений (определений)	Mt = 0.10
н1073О	-	-	-	434445.84	2144842.48	-	Метод спутниковых геодезических измерений (определений)	Mt = 0.10
н1074О	-	-	-	434449.35	2144840.92	-	Метод спутниковых геодезических измерений (определений)	Mt = 0.10
н1075О	-	-	-	434452.31	2144833.15	-	Метод спутниковых геодезических измерений (определений)	Mt = 0.10
н1076О	-	-	-	434450.57	2144829.41	-	Метод спутниковых геодезических измерений (определений)	Mt = 0.10
н1077О	-	-	-	434448.39	2144830.38	-	Метод спутниковых геодезических измерений (определений)	Mt = 0.10
н1078О	-	-	-	434446.81	2144826.84	-	Метод спутниковых геодезических измерений (определений)	Mt = 0.10
н1079О	-	-	-	434447.70	2144826.44	-	Метод спутниковых геодезических измерений (определений)	Mt = 0.10
н1080О	-	-	-	434446.00	2144822.61	-	Метод спутниковых геодезических измерений (определений)	Mt = 0.10
н1081О	-	-	-	434447.30	2144822.03	-	Метод спутниковых геодезических измерений (определений)	Mt = 0.10

1. Сведения о характерных точках контура объекта недвижимости с кадастровым номером : 47:15:0000000:1633 :

Система координат МСК-47, зона 2 **Зона № 2**

Обозначение характерных точек контура	Содержатся в Едином государственном реестре недвижимости			Определены в ходе выполнения комплексных кадастровых работ			Метод определения координат	Формулы, примененные для расчета средней квадратической погрешности определения координат характерных точек (Mt), м, с подставленными в такие формулы значениями и итоговые (вычисленные) значения Mt, м
	Координаты, м		Радиус, м	Координаты, м		Радиус, м		
	X	Y	R	X	Y	R		
1	2	3	4	5	6	7	8	9
н1082О	-	-	-	434443.18	2144812.74	-	Метод спутниковых геодезических измерений (определений)	Mt = 0.10
н1083О	-	-	-	434447.65	2144810.72	-	Метод спутниковых геодезических измерений (определений)	Mt = 0.10
н1084О	-	-	-	434447.07	2144809.44	-	Метод спутниковых геодезических измерений (определений)	Mt = 0.10
н1085О	-	-	-	434451.47	2144807.42	-	Метод спутниковых геодезических измерений (определений)	Mt = 0.10
н1086О	-	-	-	434451.96	2144808.63	-	Метод спутниковых геодезических измерений (определений)	Mt = 0.10
н1087О	-	-	-	434453.82	2144807.83	-	Метод спутниковых геодезических измерений (определений)	Mt = 0.10
н1088О	-	-	-	434453.29	2144806.56	-	Метод спутниковых геодезических измерений (определений)	Mt = 0.10
н1043О	-	-	-	434457.43	2144804.74	-	Метод спутниковых геодезических измерений (определений)	Mt = 0.10

2. Сведения о характеристиках объекта недвижимости с кадастровым номером : 47:15:0000000:1633 :

№ п/п	Наименование характеристики	Значение характеристики
1	2	3
1.	Вид объекта недвижимости	здание

2. Сведения о характеристиках объекта недвижимости с кадастровым номером : 47:15:0000000:1633 :

№ п/п	Наименование характеристики	Значение характеристики
1	2	3
2.	Ранее присвоенный государственный учетный номер (инвентарный) здания, сооружения, объекта незавершенного строительства	2216-А
3.	Кадастровый номер земельного участка (земельных участков), в границах которого (которых) расположены здание, сооружение, объект незавершенного строительства	47:15:0106005:1359
4.	Уникальный учетный номер кадастрового квартала, в границах которого расположены здание, сооружение, объект незавершенного строительства	47:15:0106005
5.	Адрес здания, сооружения, объекта незавершенного строительства	Российская Федерация, 188541, Ленинградская область, г.о Сосновоборский, город Сосновый Бор, улица Парковая, дом 46
5.1.	Сведения о местоположении здания, сооружения, объекта незавершенного строительства (при отсутствии адреса) в структурированном в соответствии с федеральной информационной адресной системой виде	-
5.2.	Дополнительные сведения о местоположении	-
6.	Иные сведения	-

3. Пояснения к сведениям об объекте недвижимости с кадастровым номером 47:15:0000000:1633 :

1.	-

Описание местоположения зданий, сооружений, объектов незавершенного строительства на земельном участке

1. Сведения о характерных точках контура объекта недвижимости с кадастровым номером : 47:15:0000000:2135 :

Система координат МСК-47, зона 2 **Зона № 2**

Обозначение характерных точек контура	Содержатся в Едином государственном реестре недвижимости			Определены в ходе выполнения комплексных кадастровых работ			Метод определения координат	Формулы, примененные для расчета средней квадратической погрешности определения координат характерных точек (Mt), м, с подставленными в такие формулы значениями и итоговые (вычисленные) значения Mt, м
	Координаты, м		Радиус, м	Координаты, м		Радиус, м		
	X	Y	R	X	Y	R		
1	2	3	4	5	6	7	8	9
								-
н1089О	-	-	-	434218.48	2144923.12	-	Метод спутниковых геодезических измерений (определений)	Mt = 0.10
н1090О	-	-	-	434210.35	2144926.78	-	Метод спутниковых геодезических измерений (определений)	Mt = 0.10
н1091О	-	-	-	434200.78	2144922.91	-	Метод спутниковых геодезических измерений (определений)	Mt = 0.10
н1092О	-	-	-	434203.37	2144915.53	-	Метод спутниковых геодезических измерений (определений)	Mt = 0.10
н1093О	-	-	-	434214.20	2144910.67	-	Метод спутниковых геодезических измерений (определений)	Mt = 0.10
н1094О	-	-	-	434221.78	2144913.62	-	Метод спутниковых геодезических измерений (определений)	Mt = 0.10
н1089О	-	-	-	434218.48	2144923.12	-	Метод спутниковых геодезических измерений (определений)	Mt = 0.10

2. Сведения о характеристиках объекта недвижимости с кадастровым номером : 47:15:0000000:2135 :

№ п/п	Наименование характеристики	Значение характеристики
1	2	3
1.	Вид объекта недвижимости	здание

2. Сведения о характеристиках объекта недвижимости с кадастровым номером : 47:15:0000000:2135 :

№ п/п	Наименование характеристики	Значение характеристики
1	2	3
2.	Ранее присвоенный государственный учетный номер (инвентарный) здания, сооружения, объекта незавершенного строительства	1181
3.	Кадастровый номер земельного участка (земельных участков), в границах которого (которых) расположены здание, сооружение, объект незавершенного строительства	-
4.	Уникальный учетный номер кадастрового квартала, в границах которого расположены здание, сооружение, объект незавершенного строительства	47:15:0106005
5.	Адрес здания, сооружения, объекта незавершенного строительства	Российская Федерация, 188541, Ленинградская область, г.о Сосновоборский, город Сосновый Бор, проезд Липовский, дом 19Б
5.1.	Сведения о местоположении здания, сооружения, объекта незавершенного строительства (при отсутствии адреса) в структурированном в соответствии с федеральной информационной адресной системой виде	-
5.2.	Дополнительные сведения о местоположении	-
6.	Иные сведения	-

3. Пояснения к сведениям об объекте недвижимости с кадастровым номером 47:15:0000000:2135 :

1.	-

Описание местоположения зданий, сооружений, объектов незавершенного строительства на земельном участке

1. Сведения о характерных точках контура объекта недвижимости с кадастровым номером : 47:15:0000000:2136 :

Система координат МСК-47, зона 2 **Зона № 2**

Обозначение характерных точек контура	Содержатся в Едином государственном реестре недвижимости			Определены в ходе выполнения комплексных кадастровых работ			Метод определения координат	Формулы, примененные для расчета средней квадратической погрешности определения координат характерных точек (Mt), м, с подставленными в такие формулы значениями и итоговые (вычисленные) значения Mt, м
	Координаты, м		Радиус, м	Координаты, м		Радиус, м		
	X	Y	R	X	Y	R		
1	2	3	4	5	6	7	8	9
								-
н1095О	-	-	-	434316.81	2144807.44	-	Метод спутниковых геодезических измерений (определений)	Mt = 0.10
н1096О	-	-	-	434316.58	2144808.02	-	Метод спутниковых геодезических измерений (определений)	Mt = 0.10
н1097О	-	-	-	434317.20	2144808.25	-	Метод спутниковых геодезических измерений (определений)	Mt = 0.10
н1098О	-	-	-	434316.44	2144810.14	-	Метод спутниковых геодезических измерений (определений)	Mt = 0.10
н1099О	-	-	-	434318.35	2144810.84	-	Метод спутниковых геодезических измерений (определений)	Mt = 0.10
н1100О	-	-	-	434317.02	2144814.44	-	Метод спутниковых геодезических измерений (определений)	Mt = 0.10
н1101О	-	-	-	434315.37	2144813.79	-	Метод спутниковых геодезических измерений (определений)	Mt = 0.10
н1102О	-	-	-	434312.23	2144821.91	-	Метод спутниковых геодезических измерений (определений)	Mt = 0.10
н1103О	-	-	-	434312.00	2144821.83	-	Метод спутниковых геодезических измерений (определений)	Mt = 0.10

1. Сведения о характерных точках контура объекта недвижимости с кадастровым номером : 47:15:0000000:2136 :

Система координат МСК-47, зона 2 **Зона № 2**

Обозначение характерных точек контура	Содержатся в Едином государственном реестре недвижимости			Определены в ходе выполнения комплексных кадастровых работ			Метод определения координат	Формулы, примененные для расчета средней квадратической погрешности определения координат характерных точек (Mt), м, с подставленными в такие формулы значениями и итоговые (вычисленные) значения Mt, м
	Координаты, м		Радиус, м	Координаты, м		Радиус, м		
	X	Y	R	X	Y	R		
1	2	3	4	5	6	7	8	9
н1104О	-	-	-	434311.39	2144823.21	-	Метод спутниковых геодезических измерений (определений)	Mt = 0.10
н1105О	-	-	-	434304.88	2144820.82	-	Метод спутниковых геодезических измерений (определений)	Mt = 0.10
н1106О	-	-	-	434305.38	2144819.33	-	Метод спутниковых геодезических измерений (определений)	Mt = 0.10
н1107О	-	-	-	434305.20	2144819.20	-	Метод спутниковых геодезических измерений (определений)	Mt = 0.10
н1108О	-	-	-	434306.23	2144816.35	-	Метод спутниковых геодезических измерений (определений)	Mt = 0.10
н1109О	-	-	-	434296.91	2144812.78	-	Метод спутниковых геодезических измерений (определений)	Mt = 0.10
н1110О	-	-	-	434296.99	2144812.58	-	Метод спутниковых геодезических измерений (определений)	Mt = 0.10
н1111О	-	-	-	434295.48	2144811.91	-	Метод спутниковых геодезических измерений (определений)	Mt = 0.10
н1112О	-	-	-	434300.27	2144799.50	-	Метод спутниковых геодезических измерений (определений)	Mt = 0.10
н1113О	-	-	-	434301.76	2144800.09	-	Метод спутниковых геодезических измерений (определений)	Mt = 0.10

1. Сведения о характерных точках контура объекта недвижимости с кадастровым номером : 47:15:0000000:2136 :

Система координат МСК-47, зона 2 **Зона № 2**

Обозначение характерных точек контура	Содержатся в Едином государственном реестре недвижимости			Определены в ходе выполнения комплексных кадастровых работ			Метод определения координат	Формулы, примененные для расчета средней квадратической погрешности определения координат характерных точек (Mt), м, с подставленными в такие формулы значениями и итоговые (вычисленные) значения Mt, м
	Координаты, м		Радиус, м	Координаты, м		Радиус, м		
	X	Y	R	X	Y	R		
1	2	3	4	5	6	7	8	9
н1114О	-	-	-	434301.85	2144799.87	-	Метод спутниковых геодезических измерений (определений)	Mt = 0.10
н1115О	-	-	-	434303.22	2144800.39	-	Метод спутниковых геодезических измерений (определений)	Mt = 0.10
н1116О	-	-	-	434303.62	2144799.31	-	Метод спутниковых геодезических измерений (определений)	Mt = 0.10
н1117О	-	-	-	434308.28	2144801.07	-	Метод спутниковых геодезических измерений (определений)	Mt = 0.10
н1118О	-	-	-	434307.87	2144802.15	-	Метод спутниковых геодезических измерений (определений)	Mt = 0.10
н1119О	-	-	-	434312.26	2144803.81	-	Метод спутниковых геодезических измерений (определений)	Mt = 0.10
н1120О	-	-	-	434311.45	2144805.96	-	Метод спутниковых геодезических измерений (определений)	Mt = 0.10
н1121О	-	-	-	434313.21	2144806.62	-	Метод спутниковых геодезических измерений (определений)	Mt = 0.10
н1122О	-	-	-	434313.38	2144806.14	-	Метод спутниковых геодезических измерений (определений)	Mt = 0.10
н1095О	-	-	-	434316.81	2144807.44	-	Метод спутниковых геодезических измерений (определений)	Mt = 0.10

2. Сведения о характеристиках объекта недвижимости с кадастровым номером : 47:15:0000000:2136 :

№ п/п	Наименование характеристики	Значение характеристики
1	2	3
1.	Вид объекта недвижимости	здание
2.	Ранее присвоенный государственный учетный номер (инвентарный) здания, сооружения, объекта незавершенного строительства	1274
3.	Кадастровый номер земельного участка (земельных участков), в границах которого (которых) расположены здание, сооружение, объект незавершенного строительства	-
4.	Уникальный учетный номер кадастрового квартала, в границах которого расположены здание, сооружение, объект незавершенного строительства	47:15:0106005
5.	Адрес здания, сооружения, объекта незавершенного строительства	Российская Федерация, 188541, Ленинградская область, г.о Сосновоборский, город Сосновый Бор, улица Парковая, дом 50
5.1.	Сведения о местоположении здания, сооружения, объекта незавершенного строительства (при отсутствии адреса) в структурированном в соответствии с федеральной информационной адресной системой виде	-
5.2.	Дополнительные сведения о местоположении	-
6.	Иные сведения	-

3. Пояснения к сведениям об объекте недвижимости с кадастровым номером 47:15:0000000:2136 :

1.	-

Описание местоположения зданий, сооружений, объектов незавершенного строительства на земельном участке

1. Сведения о характерных точках контура объекта недвижимости с кадастровым номером : 47:15:0000000:2150 :

Система координат МСК-47, зона 2 **Зона № 2**

Обозначение характерных точек контура	Содержатся в Едином государственном реестре недвижимости			Определены в ходе выполнения комплексных кадастровых работ			Метод определения координат	Формулы, примененные для расчета средней квадратической погрешности определения координат характерных точек (Mt), м, с подставленными в такие формулы значениями и итоговые (вычисленные) значения Mt, м
	Координаты, м		Радиус, м	Координаты, м		Радиус, м		
	X	Y	R	X	Y	R		
1	2	3	4	5	6	7	8	9
								-
н1123О	-	-	-	434397.88	2145287.13	-	Метод спутниковых геодезических измерений (определений)	Mt = 0.10
н1124О	-	-	-	434395.16	2145288.43	-	Метод спутниковых геодезических измерений (определений)	Mt = 0.10
н1125О	-	-	-	434393.66	2145285.26	-	Метод спутниковых геодезических измерений (определений)	Mt = 0.10
н1126О	-	-	-	434392.52	2145285.81	-	Метод спутниковых геодезических измерений (определений)	Mt = 0.10
н1127О	-	-	-	434390.02	2145280.28	-	Метод спутниковых геодезических измерений (определений)	Mt = 0.10
н1128О	-	-	-	434391.18	2145279.76	-	Метод спутниковых геодезических измерений (определений)	Mt = 0.10
н1129О	-	-	-	434389.67	2145276.37	-	Метод спутниковых геодезических измерений (определений)	Mt = 0.10
н1130О	-	-	-	434398.41	2145272.36	-	Метод спутниковых геодезических измерений (определений)	Mt = 0.10
н1131О	-	-	-	434397.22	2145269.48	-	Метод спутниковых геодезических измерений (определений)	Mt = 0.10

1. Сведения о характерных точках контура объекта недвижимости с кадастровым номером : 47:15:0000000:2150 :

Система координат МСК-47, зона 2 **Зона № 2**

Обозначение характерных точек контура	Содержатся в Едином государственном реестре недвижимости			Определены в ходе выполнения комплексных кадастровых работ			Метод определения координат	Формулы, примененные для расчета средней квадратической погрешности определения координат характерных точек (Mt), м, с подставленными в такие формулы значениями и итоговые (вычисленные) значения Mt, м
	Координаты, м		Радиус, м	Координаты, м		Радиус, м		
	X	Y	R	X	Y	R		
1	2	3	4	5	6	7	8	9
н1132О	-	-	-	434404.00	2145266.42	-	Метод спутниковых геодезических измерений (определений)	Mt = 0.10
н1133О	-	-	-	434403.28	2145264.77	-	Метод спутниковых геодезических измерений (определений)	Mt = 0.10
н1134О	-	-	-	434402.34	2145265.20	-	Метод спутниковых геодезических измерений (определений)	Mt = 0.10
н1135О	-	-	-	434400.68	2145261.46	-	Метод спутниковых геодезических измерений (определений)	Mt = 0.10
н1136О	-	-	-	434399.74	2145261.90	-	Метод спутниковых геодезических измерений (определений)	Mt = 0.10
н1137О	-	-	-	434399.12	2145260.60	-	Метод спутниковых геодезических измерений (определений)	Mt = 0.10
н1138О	-	-	-	434397.43	2145261.42	-	Метод спутниковых геодезических измерений (определений)	Mt = 0.10
н1139О	-	-	-	434396.01	2145258.28	-	Метод спутниковых геодезических измерений (определений)	Mt = 0.10
н1140О	-	-	-	434397.71	2145257.49	-	Метод спутниковых геодезических измерений (определений)	Mt = 0.10
н1141О	-	-	-	434392.29	2145245.37	-	Метод спутниковых геодезических измерений (определений)	Mt = 0.10

1. Сведения о характерных точках контура объекта недвижимости с кадастровым номером : 47:15:0000000:2150 :

Система координат МСК-47, зона 2 **Зона № 2**

Обозначение характерных точек контура	Содержатся в Едином государственном реестре недвижимости			Определены в ходе выполнения комплексных кадастровых работ			Метод определения координат	Формулы, примененные для расчета средней квадратической погрешности определения координат характерных точек (Mt), м, с подставленными в такие формулы значениями и итоговые (вычисленные) значения Mt, м
	Координаты, м		Радиус, м	Координаты, м		Радиус, м		
	X	Y	R	X	Y	R		
1	2	3	4	5	6	7	8	9
н1142О	-	-	-	434390.50	2145246.20	-	Метод спутниковых геодезических измерений (определений)	Mt = 0.10
н1143О	-	-	-	434389.06	2145243.00	-	Метод спутниковых геодезических измерений (определений)	Mt = 0.10
н1144О	-	-	-	434390.69	2145242.25	-	Метод спутниковых геодезических измерений (определений)	Mt = 0.10
н1145О	-	-	-	434388.41	2145237.31	-	Метод спутниковых геодезических измерений (определений)	Mt = 0.10
н1146О	-	-	-	434402.28	2145231.02	-	Метод спутниковых геодезических измерений (определений)	Mt = 0.10
н1147О	-	-	-	434405.30	2145237.81	-	Метод спутниковых геодезических измерений (определений)	Mt = 0.10
н1148О	-	-	-	434404.04	2145238.33	-	Метод спутниковых геодезических измерений (определений)	Mt = 0.10
н1149О	-	-	-	434404.68	2145239.80	-	Метод спутниковых геодезических измерений (определений)	Mt = 0.10
н1150О	-	-	-	434405.97	2145239.23	-	Метод спутниковых геодезических измерений (определений)	Mt = 0.10
н1151О	-	-	-	434411.40	2145251.44	-	Метод спутниковых геодезических измерений (определений)	Mt = 0.10

1. Сведения о характерных точках контура объекта недвижимости с кадастровым номером : 47:15:0000000:2150 :

Система координат МСК-47, зона 2 **Зона № 2**

Обозначение характерных точек контура	Содержатся в Едином государственном реестре недвижимости			Определены в ходе выполнения комплексных кадастровых работ			Метод определения координат	Формулы, примененные для расчета средней квадратической погрешности определения координат характерных точек (Mt), м, с подставленными в такие формулы значениями и итоговые (вычисленные) значения Mt, м
	Координаты, м		Радиус, м	Координаты, м		Радиус, м		
	X	Y	R	X	Y	R		
1	2	3	4	5	6	7	8	9
н1152О	-	-	-	434410.31	2145251.86	-	Метод спутниковых геодезических измерений (определений)	Mt = 0.10
н1153О	-	-	-	434410.85	2145253.28	-	Метод спутниковых геодезических измерений (определений)	Mt = 0.10
н1154О	-	-	-	434411.91	2145252.82	-	Метод спутниковых геодезических измерений (определений)	Mt = 0.10
н1155О	-	-	-	434414.94	2145259.49	-	Метод спутниковых геодезических измерений (определений)	Mt = 0.10
н1156О	-	-	-	434409.09	2145262.17	-	Метод спутниковых геодезических измерений (определений)	Mt = 0.10
н1157О	-	-	-	434409.89	2145263.89	-	Метод спутниковых геодезических измерений (определений)	Mt = 0.10
н1158О	-	-	-	434411.62	2145263.10	-	Метод спутниковых геодезических измерений (определений)	Mt = 0.10
н1159О	-	-	-	434413.28	2145266.75	-	Метод спутниковых геодезических измерений (определений)	Mt = 0.10
н1160О	-	-	-	434411.57	2145267.50	-	Метод спутниковых геодезических измерений (определений)	Mt = 0.10
н1161О	-	-	-	434417.26	2145280.50	-	Метод спутниковых геодезических измерений (определений)	Mt = 0.10

1. Сведения о характерных точках контура объекта недвижимости с кадастровым номером : 47:15:0000000:2150 :

Система координат МСК-47, зона 2 **Зона № 2**

Обозначение характерных точек контура	Содержатся в Едином государственном реестре недвижимости			Определены в ходе выполнения комплексных кадастровых работ			Метод определения координат	Формулы, примененные для расчета средней квадратической погрешности определения координат характерных точек (Mt), м, с подставленными в такие формулы значениями и итоговые (вычисленные) значения Mt, м
	Координаты, м		Радиус, м	Координаты, м		Радиус, м		
	X	Y	R	X	Y	R		
1	2	3	4	5	6	7	8	9
н1162О	-	-	-	434398.63	2145288.78	-	Метод спутниковых геодезических измерений (определений)	Mt = 0.10
н1123О	-	-	-	434397.88	2145287.13	-	Метод спутниковых геодезических измерений (определений)	Mt = 0.10

2. Сведения о характеристиках объекта недвижимости с кадастровым номером : 47:15:0000000:2150 :

№ п/п	Наименование характеристики	Значение характеристики
1	2	3
1.	Вид объекта недвижимости	здание
2.	Ранее присвоенный государственный учетный номер (инвентарный) здания, сооружения, объекта незавершенного строительства	1312
3.	Кадастровый номер земельного участка (земельных участков), в границах которого (которых) расположены здание, сооружение, объект незавершенного строительства	47:15:0106005:1229
4.	Уникальный учетный номер кадастрового квартала, в границах которого расположены здание, сооружение, объект незавершенного строительства	47:15:0106005
5.	Адрес здания, сооружения, объекта незавершенного строительства	Российская Федерация, 188541, Ленинградская область, г.о Сосновоборский, город Сосновый Бор, улица Парковая, дом 16
5.1.	Сведения о местоположении здания, сооружения, объекта незавершенного строительства (при отсутствии адреса) в структурированном в соответствии с федеральной информационной адресной системой виде	-
5.2.	Дополнительные сведения о местоположении	-
6.	Иные сведения	-

3. Пояснения к сведениям об объекте недвижимости с кадастровым номером 47:15:0000000:2150 :

1.	-

Описание местоположения зданий, сооружений, объектов незавершенного строительства на земельном участке

1. Сведения о характерных точках контура объекта недвижимости с кадастровым номером : 47:15:0000000:2331 :

Система координат МСК-47, зона 2 **Зона № 2**

Обозначение характерных точек контура	Содержатся в Едином государственном реестре недвижимости			Определены в ходе выполнения комплексных кадастровых работ			Метод определения координат	Формулы, примененные для расчета средней квадратической погрешности определения координат характерных точек (Mt), м, с подставленными в такие формулы значениями и итоговые (вычисленные) значения Mt, м
	Координаты, м		Радиус, м	Координаты, м		Радиус, м		
	X	Y	R	X	Y	R		
1	2	3	4	5	6	7	8	9
								-
н1163О	-	-	-	434404.08	2144942.68	-	Метод спутниковых геодезических измерений (определений)	Mt = 0.10
н1164О	-	-	-	434404.77	2144942.84	-	Метод спутниковых геодезических измерений (определений)	Mt = 0.10
н1165О	-	-	-	434405.26	2144943.19	-	Метод спутниковых геодезических измерений (определений)	Mt = 0.10
н1166О	-	-	-	434405.92	2144944.80	-	Метод спутниковых геодезических измерений (определений)	Mt = 0.10
н1167О	-	-	-	434405.91	2144945.17	-	Метод спутниковых геодезических измерений (определений)	Mt = 0.10
н1168О	-	-	-	434405.68	2144945.59	-	Метод спутниковых геодезических измерений (определений)	Mt = 0.10
н1169О	-	-	-	434409.60	2144954.02	-	Метод спутниковых геодезических измерений (определений)	Mt = 0.10
н1170О	-	-	-	434409.68	2144954.32	-	Метод спутниковых геодезических измерений (определений)	Mt = 0.10
н1171О	-	-	-	434409.56	2144954.54	-	Метод спутниковых геодезических измерений (определений)	Mt = 0.10

1. Сведения о характерных точках контура объекта недвижимости с кадастровым номером : 47:15:0000000:2331 :

Система координат МСК-47, зона 2 **Зона № 2**

Обозначение характерных точек контура	Содержатся в Едином государственном реестре недвижимости			Определены в ходе выполнения комплексных кадастровых работ			Метод определения координат	Формулы, примененные для расчета средней квадратической погрешности определения координат характерных точек (Mt), м, с подставленными в такие формулы значениями и итоговые (вычисленные) значения Mt, м
	Координаты, м		Радиус, м	Координаты, м		Радиус, м		
	X	Y	R	X	Y	R		
1	2	3	4	5	6	7	8	9
н1172О	-	-	-	434409.36	2144954.66	-	Метод спутниковых геодезических измерений (определений)	Mt = 0.10
н1173О	-	-	-	434405.17	2144956.57	-	Метод спутниковых геодезических измерений (определений)	Mt = 0.10
н1174О	-	-	-	434399.55	2144959.11	-	Метод спутниковых геодезических измерений (определений)	Mt = 0.10
н1175О	-	-	-	434400.66	2144961.57	-	Метод спутниковых геодезических измерений (определений)	Mt = 0.10
н1176О	-	-	-	434395.81	2144963.75	-	Метод спутниковых геодезических измерений (определений)	Mt = 0.10
н1177О	-	-	-	434394.77	2144961.48	-	Метод спутниковых геодезических измерений (определений)	Mt = 0.10
н1178О	-	-	-	434373.12	2144971.07	-	Метод спутниковых геодезических измерений (определений)	Mt = 0.10
н1179О	-	-	-	434374.08	2144973.25	-	Метод спутниковых геодезических измерений (определений)	Mt = 0.10
н1180О	-	-	-	434369.21	2144975.36	-	Метод спутниковых геодезических измерений (определений)	Mt = 0.10
н1181О	-	-	-	434368.33	2144973.31	-	Метод спутниковых геодезических измерений (определений)	Mt = 0.10

1. Сведения о характерных точках контура объекта недвижимости с кадастровым номером : 47:15:0000000:2331 :

Система координат МСК-47, зона 2 **Зона № 2**

Обозначение характерных точек контура	Содержатся в Едином государственном реестре недвижимости			Определены в ходе выполнения комплексных кадастровых работ			Метод определения координат	Формулы, примененные для расчета средней квадратической погрешности определения координат характерных точек (Mt), м, с подставленными в такие формулы значениями и итоговые (вычисленные) значения Mt, м
	Координаты, м		Радиус, м	Координаты, м		Радиус, м		
	X	Y	R	X	Y	R		
1	2	3	4	5	6	7	8	9
н1182О	-	-	-	434358.83	2144977.51	-	Метод спутниковых геодезических измерений (определений)	Mt = 0.10
н1183О	-	-	-	434346.86	2144982.85	-	Метод спутниковых геодезических измерений (определений)	Mt = 0.10
н1184О	-	-	-	434347.93	2144985.10	-	Метод спутниковых геодезических измерений (определений)	Mt = 0.10
н1185О	-	-	-	434342.89	2144987.34	-	Метод спутниковых геодезических измерений (определений)	Mt = 0.10
н1186О	-	-	-	434341.82	2144985.01	-	Метод спутниковых геодезических измерений (определений)	Mt = 0.10
н1187О	-	-	-	434330.36	2144990.28	-	Метод спутниковых геодезических измерений (определений)	Mt = 0.10
н1188О	-	-	-	434330.06	2144990.23	-	Метод спутниковых геодезических измерений (определений)	Mt = 0.10
н1189О	-	-	-	434329.82	2144990.11	-	Метод спутниковых геодезических измерений (определений)	Mt = 0.10
н1190О	-	-	-	434329.64	2144989.95	-	Метод спутниковых геодезических измерений (определений)	Mt = 0.10
н1191О	-	-	-	434325.82	2144981.53	-	Метод спутниковых геодезических измерений (определений)	Mt = 0.10

1. Сведения о характерных точках контура объекта недвижимости с кадастровым номером : 47:15:0000000:2331 :

Система координат МСК-47, зона 2 **Зона № 2**

Обозначение характерных точек контура	Содержатся в Едином государственном реестре недвижимости			Определены в ходе выполнения комплексных кадастровых работ			Метод определения координат	Формулы, примененные для расчета средней квадратической погрешности определения координат характерных точек (Mt), м, с подставленными в такие формулы значениями и итоговые (вычисленные) значения Mt, м
	Координаты, м		Радиус, м	Координаты, м		Радиус, м		
	X	Y	R	X	Y	R		
1	2	3	4	5	6	7	8	9
н1192О	-	-	-	434324.71	2144981.64	-	Метод спутниковых геодезических измерений (определений)	Mt = 0.10
н1193О	-	-	-	434323.90	2144980.70	-	Метод спутниковых геодезических измерений (определений)	Mt = 0.10
н1194О	-	-	-	434323.72	2144979.11	-	Метод спутниковых геодезических измерений (определений)	Mt = 0.10
н1195О	-	-	-	434324.97	2144978.17	-	Метод спутниковых геодезических измерений (определений)	Mt = 0.10
н1196О	-	-	-	434325.13	2144978.32	-	Метод спутниковых геодезических измерений (определений)	Mt = 0.10
н1197О	-	-	-	434331.04	2144975.63	-	Метод спутниковых геодезических измерений (определений)	Mt = 0.10
н1198О	-	-	-	434331.33	2144974.89	-	Метод спутниковых геодезических измерений (определений)	Mt = 0.10
н1199О	-	-	-	434344.79	2144969.17	-	Метод спутниковых геодезических измерений (определений)	Mt = 0.10
н1200О	-	-	-	434345.58	2144969.40	-	Метод спутниковых геодезических измерений (определений)	Mt = 0.10
н1201О	-	-	-	434357.92	2144963.90	-	Метод спутниковых геодезических измерений (определений)	Mt = 0.10

1. Сведения о характерных точках контура объекта недвижимости с кадастровым номером : 47:15:0000000:2331 :

Система координат МСК-47, зона 2 **Зона № 2**

Обозначение характерных точек контура	Содержатся в Едином государственном реестре недвижимости			Определены в ходе выполнения комплексных кадастровых работ			Метод определения координат	Формулы, примененные для расчета средней квадратической погрешности определения координат характерных точек (Mt), м, с подставленными в такие формулы значениями и итоговые (вычисленные) значения Mt, м
	Координаты, м		Радиус, м	Координаты, м		Радиус, м		
	X	Y	R	X	Y	R		
1	2	3	4	5	6	7	8	9
н1202О	-	-	-	434358.21	2144963.08	-	Метод спутниковых геодезических измерений (определений)	Mt = 0.10
н1203О	-	-	-	434371.10	2144957.18	-	Метод спутниковых геодезических измерений (определений)	Mt = 0.10
н1204О	-	-	-	434371.86	2144957.50	-	Метод спутниковых геодезических измерений (определений)	Mt = 0.10
н1205О	-	-	-	434383.98	2144951.82	-	Метод спутниковых геодезических измерений (определений)	Mt = 0.10
н1206О	-	-	-	434384.26	2144951.25	-	Метод спутниковых геодезических измерений (определений)	Mt = 0.10
н1207О	-	-	-	434397.34	2144945.32	-	Метод спутниковых геодезических измерений (определений)	Mt = 0.10
н1208О	-	-	-	434398.16	2144945.63	-	Метод спутниковых геодезических измерений (определений)	Mt = 0.10
н1163О	-	-	-	434404.08	2144942.68	-	Метод спутниковых геодезических измерений (определений)	Mt = 0.10

2. Сведения о характеристиках объекта недвижимости с кадастровым номером : 47:15:0000000:2331 :

№ п/п	Наименование характеристики	Значение характеристики
1	2	3
1.	Вид объекта недвижимости	здание

2. Сведения о характеристиках объекта недвижимости с кадастровым номером : 47:15:0000000:2331 :

№ п/п	Наименование характеристики	Значение характеристики
1	2	3
2.	Ранее присвоенный государственный учетный номер (инвентарный) здания, сооружения, объекта незавершенного строительства	1143
3.	Кадастровый номер земельного участка (земельных участков), в границах которого (которых) расположены здание, сооружение, объект незавершенного строительства	-
4.	Уникальный учетный номер кадастрового квартала, в границах которого расположены здание, сооружение, объект незавершенного строительства	47:15:0106005
5.	Адрес здания, сооружения, объекта незавершенного строительства	Российская Федерация, 188541, Ленинградская область, г.о Сосновоборский, город Сосновый Бор, улица Парковая, дом 40
5.1.	Сведения о местоположении здания, сооружения, объекта незавершенного строительства (при отсутствии адреса) в структурированном в соответствии с федеральной информационной адресной системой виде	-
5.2.	Дополнительные сведения о местоположении	-
6.	Иные сведения	-

3. Пояснения к сведениям об объекте недвижимости с кадастровым номером 47:15:0000000:2331 :

1.	-

Описание местоположения зданий, сооружений, объектов незавершенного строительства на земельном участке

1. Сведения о характерных точках контура объекта недвижимости с кадастровым номером : 47:15:0000000:2461 :

Система координат МСК-47, зона 2 **Зона № 2**

Обозначение характерных точек контура	Содержатся в Едином государственном реестре недвижимости			Определены в ходе выполнения комплексных кадастровых работ			Метод определения координат	Формулы, примененные для расчета средней квадратической погрешности определения координат характерных точек (Mt), м, с подставленными в такие формулы значениями и итоговые (вычисленные) значения Mt, м
	Координаты, м		Радиус, м	Координаты, м		Радиус, м		
	X	Y	R	X	Y	R		
1	2	3	4	5	6	7	8	9
								-
н1209О	-	-	-	434145.98	2145160.23	-	Метод спутниковых геодезических измерений (определений)	Mt = 0.10
н1210О	-	-	-	434143.11	2145174.32	-	Метод спутниковых геодезических измерений (определений)	Mt = 0.10
н1211О	-	-	-	434139.83	2145173.63	-	Метод спутниковых геодезических измерений (определений)	Mt = 0.10
н1212О	-	-	-	434139.42	2145175.59	-	Метод спутниковых геодезических измерений (определений)	Mt = 0.10
н1213О	-	-	-	434127.19	2145172.99	-	Метод спутниковых геодезических измерений (определений)	Mt = 0.10
н1214О	-	-	-	434125.33	2145170.12	-	Метод спутниковых геодезических измерений (определений)	Mt = 0.10
н1215О	-	-	-	434122.63	2145169.46	-	Метод спутниковых геодезических измерений (определений)	Mt = 0.10
н1216О	-	-	-	434121.12	2145167.17	-	Метод спутниковых геодезических измерений (определений)	Mt = 0.10
н1217О	-	-	-	434121.55	2145164.39	-	Метод спутниковых геодезических измерений (определений)	Mt = 0.10

1. Сведения о характерных точках контура объекта недвижимости с кадастровым номером : 47:15:0000000:2461 :

Система координат МСК-47, зона 2 **Зона № 2**

Обозначение характерных точек контура	Содержатся в Едином государственном реестре недвижимости			Определены в ходе выполнения комплексных кадастровых работ			Метод определения координат	Формулы, примененные для расчета средней квадратической погрешности определения координат характерных точек (Mt), м, с подставленными в такие формулы значениями и итоговые (вычисленные) значения Mt, м
	Координаты, м		Радиус, м	Координаты, м		Радиус, м		
	X	Y	R	X	Y	R		
1	2	3	4	5	6	7	8	9
н1218О	-	-	-	434119.69	2145161.55	-	Метод спутниковых геодезических измерений (определений)	Mt = 0.10
н1219О	-	-	-	434122.32	2145149.37	-	Метод спутниковых геодезических измерений (определений)	Mt = 0.10
н1220О	-	-	-	434124.28	2145149.79	-	Метод спутниковых геодезических измерений (определений)	Mt = 0.10
н1221О	-	-	-	434125.89	2145142.16	-	Метод спутниковых геодезических измерений (определений)	Mt = 0.10
н1222О	-	-	-	434132.69	2145143.60	-	Метод спутниковых геодезических измерений (определений)	Mt = 0.10
н1223О	-	-	-	434132.52	2145144.51	-	Метод спутниковых геодезических измерений (определений)	Mt = 0.10
н1224О	-	-	-	434134.77	2145145.00	-	Метод спутниковых геодезических измерений (определений)	Mt = 0.10
н1225О	-	-	-	434134.28	2145147.28	-	Метод спутниковых геодезических измерений (определений)	Mt = 0.10
н1226О	-	-	-	434139.24	2145148.34	-	Метод спутниковых геодезических измерений (определений)	Mt = 0.10
н1227О	-	-	-	434138.16	2145153.56	-	Метод спутниковых геодезических измерений (определений)	Mt = 0.10

1. Сведения о характерных точках контура объекта недвижимости с кадастровым номером : 47:15:0000000:2461 :

Система координат МСК-47, зона 2 **Зона № 2**

Обозначение характерных точек контура	Содержатся в Едином государственном реестре недвижимости			Определены в ходе выполнения комплексных кадастровых работ			Метод определения координат	Формулы, примененные для расчета средней квадратической погрешности определения координат характерных точек (Mt), м, с подставленными в такие формулы значениями и итоговые (вычисленные) значения Mt, м
	Координаты, м		Радиус, м	Координаты, м		Радиус, м		
	X	Y	R	X	Y	R		
1	2	3	4	5	6	7	8	9
н1228О	-	-	-	434139.64	2145154.04	-	Метод спутниковых геодезических измерений (определений)	Mt = 0.10
н1229О	-	-	-	434142.09	2145157.81	-	Метод спутниковых геодезических измерений (определений)	Mt = 0.10
н1230О	-	-	-	434141.92	2145159.37	-	Метод спутниковых геодезических измерений (определений)	Mt = 0.10
н1209О	-	-	-	434145.98	2145160.23	-	Метод спутниковых геодезических измерений (определений)	Mt = 0.10

2. Сведения о характеристиках объекта недвижимости с кадастровым номером : 47:15:0000000:2461 :

№ п/п	Наименование характеристики	Значение характеристики
1	2	3
1.	Вид объекта недвижимости	здание
2.	Ранее присвоенный государственный учетный номер (инвентарный) здания, сооружения, объекта незавершенного строительства	3159
3.	Кадастровый номер земельного участка (земельных участков), в границах которого (которых) расположены здание, сооружение, объект незавершенного строительства	47:15:0106005:33
4.	Уникальный учетный номер кадастрового квартала, в границах которого расположены здание, сооружение, объект незавершенного строительства	47:15:0106005
5.	Адрес здания, сооружения, объекта незавершенного строительства	Российская Федерация, 188541, Ленинградская область, г.о Сосновоборский, город Сосновый Бор, проезд Липовский, дом 5а
5.1.	Сведения о местоположении здания, сооружения, объекта незавершенного строительства (при отсутствии адреса) в структурированном в соответствии с федеральной информационной адресной системой виде	-
5.2.	Дополнительные сведения о местоположении	-

2. Сведения о характеристиках объекта недвижимости с кадастровым номером : 47:15:0000000:2461 :

№ п/п	Наименование характеристики	Значение характеристики
1	**2**	**3**
6.	Иные сведения	-

3. Пояснения к сведениям об объекте недвижимости с кадастровым номером 47:15:0000000:2461 :

1.	-

Описание местоположения зданий, сооружений, объектов незавершенного строительства на земельном участке

1. Сведения о характерных точках контура объекта недвижимости с кадастровым номером : 47:15:0000000:2468 :

Система координат МСК-47, зона 2 **Зона № 2**

Обозначение характерных точек контура	Содержатся в Едином государственном реестре недвижимости			Определены в ходе выполнения комплексных кадастровых работ			Метод определения координат	Формулы, примененные для расчета средней квадратической погрешности определения координат характерных точек (Mt), м, с подставленными в такие формулы значениями и итоговые (вычисленные) значения Mt, м
	Координаты, м		Радиус, м	Координаты, м		Радиус, м		
	X	Y	R	X	Y	R		
1	2	3	4	5	6	7	8	9
								-
н1231О	-	-	-	434278.15	2144718.60	-	Метод спутниковых геодезических измерений (определений)	Mt = 0.10
н1232О	-	-	-	434275.99	2144724.45	-	Метод спутниковых геодезических измерений (определений)	Mt = 0.10
н1233О	-	-	-	434273.37	2144731.38	-	Метод спутниковых геодезических измерений (определений)	Mt = 0.10
н1234О	-	-	-	434230.96	2144715.28	-	Метод спутниковых геодезических измерений (определений)	Mt = 0.10
н1235О	-	-	-	434235.78	2144702.56	-	Метод спутниковых геодезических измерений (определений)	Mt = 0.10
н1236О	-	-	-	434238.55	2144703.57	-	Метод спутниковых геодезических измерений (определений)	Mt = 0.10
н1237О	-	-	-	434239.13	2144702.16	-	Метод спутниковых геодезических измерений (определений)	Mt = 0.10
н1238О	-	-	-	434254.95	2144708.12	-	Метод спутниковых геодезических измерений (определений)	Mt = 0.10
н1239О	-	-	-	434254.43	2144709.59	-	Метод спутниковых геодезических измерений (определений)	Mt = 0.10

1. Сведения о характерных точках контура объекта недвижимости с кадастровым номером : 47:15:0000000:2468 :

Система координат МСК-47, зона 2 **Зона № 2**

Обозначение характерных точек контура	Содержатся в Едином государственном реестре недвижимости			Определены в ходе выполнения комплексных кадастровых работ			Метод определения координат	Формулы, примененные для расчета средней квадратической погрешности определения координат характерных точек (Mt), м, с подставленными в такие формулы значениями и итоговые (вычисленные) значения Mt, м
	Координаты, м		Радиус, м	Координаты, м		Радиус, м		
	X	Y	R	X	Y	R		
1	2	3	4	5	6	7	8	9
н1240О	-	-	-	434259.53	2144711.58	-	Метод спутниковых геодезических измерений (определений)	Mt = 0.10
н1241О	-	-	-	434260.20	2144710.10	-	Метод спутниковых геодезических измерений (определений)	Mt = 0.10
н1242О	-	-	-	434275.73	2144715.98	-	Метод спутниковых геодезических измерений (определений)	Mt = 0.10
н1243О	-	-	-	434275.17	2144717.56	-	Метод спутниковых геодезических измерений (определений)	Mt = 0.10
н1231О	-	-	-	434278.15	2144718.60	-	Метод спутниковых геодезических измерений (определений)	Mt = 0.10

2. Сведения о характеристиках объекта недвижимости с кадастровым номером : 47:15:0000000:2468 :

№ п/п	Наименование характеристики	Значение характеристики
1	2	3
1.	Вид объекта недвижимости	здание
2.	Ранее присвоенный государственный учетный номер (инвентарный) здания, сооружения, объекта незавершенного строительства	1337
3.	Кадастровый номер земельного участка (земельных участков), в границах которого (которых) расположены здание, сооружение, объект незавершенного строительства	-
4.	Уникальный учетный номер кадастрового квартала, в границах которого расположены здание, сооружение, объект незавершенного строительства	47:15:0106005
5.	Адрес здания, сооружения, объекта незавершенного строительства	Российская Федерация, 188541, Ленинградская область, г.о Сосновоборский, город Сосновый Бор, проезд Липовский, дом 31

2. Сведения о характеристиках объекта недвижимости с кадастровым номером : 47:15:0000000:2468 :

№ п/п	Наименование характеристики	Значение характеристики
1	2	3
5.1.	Сведения о местоположении здания, сооружения, объекта незавершенного строительства (при отсутствии адреса) в структурированном в соответствии с федеральной информационной адресной системой виде	-
5.2.	Дополнительные сведения о местоположении	-
6.	Иные сведения	-

3. Пояснения к сведениям об объекте недвижимости с кадастровым номером 47:15:0000000:2468 :

1.	-

Описание местоположения зданий, сооружений, объектов незавершенного строительства на земельном участке

1. Сведения о характерных точках контура объекта недвижимости с кадастровым номером : 47:15:0000000:2499 :

Система координат МСК-47, зона 2 **Зона № 2**

Обозначение характерных точек контура	Содержатся в Едином государственном реестре недвижимости			Определены в ходе выполнения комплексных кадастровых работ			Метод определения координат	Формулы, примененные для расчета средней квадратической погрешности определения координат характерных точек (Mt), м, с подставленными в такие формулы значениями и итоговые (вычисленные) значения Mt, м
	Координаты, м		Радиус, м	Координаты, м		Радиус, м		
	X	Y	R	X	Y	R		
1	2	3	4	5	6	7	8	9
								-
н1244О	-	-	-	434253.81	2144970.39	-	Метод спутниковых геодезических измерений (определений)	Mt = 0.10
н1245О	-	-	-	434256.92	2144962.39	-	Метод спутниковых геодезических измерений (определений)	Mt = 0.10
н1246О	-	-	-	434258.68	2144963.07	-	Метод спутниковых геодезических измерений (определений)	Mt = 0.10
н1247О	-	-	-	434260.16	2144959.28	-	Метод спутниковых геодезических измерений (определений)	Mt = 0.10
н1248О	-	-	-	434313.43	2144979.94	-	Метод спутниковых геодезических измерений (определений)	Mt = 0.10
н1249О	-	-	-	434311.04	2144986.09	-	Метод спутниковых геодезических измерений (определений)	Mt = 0.10
н1250О	-	-	-	434312.80	2144986.77	-	Метод спутниковых геодезических измерений (определений)	Mt = 0.10
н1251О	-	-	-	434310.63	2144992.37	-	Метод спутниковых геодезических измерений (определений)	Mt = 0.10
н1252О	-	-	-	434308.88	2144991.69	-	Метод спутниковых геодезических измерений (определений)	Mt = 0.10

1. Сведения о характерных точках контура объекта недвижимости с кадастровым номером : 47:15:0000000:2499 :

Система координат МСК-47, зона 2 **Зона № 2**

Обозначение характерных точек контура	Содержатся в Едином государственном реестре недвижимости			Определены в ходе выполнения комплексных кадастровых работ			Метод определения координат	Формулы, примененные для расчета средней квадратической погрешности определения координат характерных точек (Mt), м, с подставленными в такие формулы значениями и итоговые (вычисленные) значения Mt, м
	Координаты, м		Радиус, м	Координаты, м		Радиус, м		
	X	Y	R	X	Y	R		
1	2	3	4	5	6	7	8	9
н1253О	-	-	-	434308.43	2144992.84	-	Метод спутниковых геодезических измерений (определений)	Mt = 0.10
н1254О	-	-	-	434302.66	2144990.61	-	Метод спутниковых геодезических измерений (определений)	Mt = 0.10
н1255О	-	-	-	434302.15	2144991.92	-	Метод спутниковых геодезических измерений (определений)	Mt = 0.10
н1256О	-	-	-	434296.84	2144989.86	-	Метод спутниковых геодезических измерений (определений)	Mt = 0.10
н1257О	-	-	-	434297.35	2144988.55	-	Метод спутниковых геодезических измерений (определений)	Mt = 0.10
н1258О	-	-	-	434286.63	2144984.39	-	Метод спутниковых геодезических измерений (определений)	Mt = 0.10
н1259О	-	-	-	434286.11	2144985.74	-	Метод спутниковых геодезических измерений (определений)	Mt = 0.10
н1260О	-	-	-	434283.65	2144984.79	-	Метод спутниковых геодезических измерений (определений)	Mt = 0.10
н1261О	-	-	-	434282.89	2144986.75	-	Метод спутниковых геодезических измерений (определений)	Mt = 0.10
н1262О	-	-	-	434281.17	2144986.08	-	Метод спутниковых геодезических измерений (определений)	Mt = 0.10

1. Сведения о характерных точках контура объекта недвижимости с кадастровым номером : 47:15:0000000:2499 :

Система координат МСК-47, зона 2 **Зона № 2**

Обозначение характерных точек контура	Содержатся в Едином государственном реестре недвижимости			Определены в ходе выполнения комплексных кадастровых работ			Метод определения координат	Формулы, примененные для расчета средней квадратической погрешности определения координат характерных точек (Mt), м, с подставленными в такие формулы значениями и итоговые (вычисленные) значения Mt, м
	Координаты, м		Радиус, м	Координаты, м		Радиус, м		
	X	Y	R	X	Y	R		
1	2	3	4	5	6	7	8	9
н1263О	-	-	-	434280.93	2144986.70	-	Метод спутниковых геодезических измерений (определений)	Mt = 0.10
н1264О	-	-	-	434278.29	2144985.67	-	Метод спутниковых геодезических измерений (определений)	Mt = 0.10
н1265О	-	-	-	434278.53	2144985.06	-	Метод спутниковых геодезических измерений (определений)	Mt = 0.10
н1266О	-	-	-	434276.71	2144984.35	-	Метод спутниковых геодезических измерений (определений)	Mt = 0.10
н1267О	-	-	-	434277.46	2144982.39	-	Метод спутниковых геодезических измерений (определений)	Mt = 0.10
н1268О	-	-	-	434275.10	2144981.48	-	Метод спутниковых геодезических измерений (определений)	Mt = 0.10
н1269О	-	-	-	434275.63	2144980.12	-	Метод спутниковых геодезических измерений (определений)	Mt = 0.10
н1270О	-	-	-	434264.82	2144975.93	-	Метод спутниковых геодезических измерений (определений)	Mt = 0.10
н1271О	-	-	-	434264.31	2144977.24	-	Метод спутниковых геодезических измерений (определений)	Mt = 0.10
н1272О	-	-	-	434259.00	2144975.18	-	Метод спутниковых геодезических измерений (определений)	Mt = 0.10

1. Сведения о характерных точках контура объекта недвижимости с кадастровым номером : 47:15:0000000:2499 :

Система координат МСК-47, зона 2 **Зона № 2**

Обозначение характерных точек контура	Содержатся в Едином государственном реестре недвижимости			Определены в ходе выполнения комплексных кадастровых работ			Метод определения координат	Формулы, примененные для расчета средней квадратической погрешности определения координат характерных точек (Mt), м, с подставленными в такие формулы значениями и итоговые (вычисленные) значения Mt, м
	Координаты, м		Радиус, м	Координаты, м		Радиус, м		
	X	Y	R	X	Y	R		
1	2	3	4	5	6	7	8	9
н1273О	-	-	-	434259.50	2144973.87	-	Метод спутниковых геодезических измерений (определений)	Mt = 0.10
н1274О	-	-	-	434255.15	2144972.18	-	Метод спутниковых геодезических измерений (определений)	Mt = 0.10
н1275О	-	-	-	434255.58	2144971.07	-	Метод спутниковых геодезических измерений (определений)	Mt = 0.10
н1244О	-	-	-	434253.81	2144970.39	-	Метод спутниковых геодезических измерений (определений)	Mt = 0.10

2. Сведения о характеристиках объекта недвижимости с кадастровым номером : 47:15:0000000:2499 :

№ п/п	Наименование характеристики	Значение характеристики
1	2	3
1.	Вид объекта недвижимости	здание
2.	Ранее присвоенный государственный учетный номер (инвентарный) здания, сооружения, объекта незавершенного строительства	1177
3.	Кадастровый номер земельного участка (земельных участков), в границах которого (которых) расположены здание, сооружение, объект незавершенного строительства	-
4.	Уникальный учетный номер кадастрового квартала, в границах которого расположены здание, сооружение, объект незавершенного строительства	47:15:0106005
5.	Адрес здания, сооружения, объекта незавершенного строительства	Российская Федерация, 188541, Ленинградская область, г.о Сосновоборский, город Сосновый Бор, улица Парковая, дом 36
5.1.	Сведения о местоположении здания, сооружения, объекта незавершенного строительства (при отсутствии адреса) в структурированном в соответствии с федеральной информационной адресной системой виде	-
5.2.	Дополнительные сведения о местоположении	-

2. Сведения о характеристиках объекта недвижимости с кадастровым номером : 47:15:0000000:2499 :

№ п/п	Наименование характеристики	Значение характеристики
1	**2**	**3**
6.	Иные сведения	-

3. Пояснения к сведениям об объекте недвижимости с кадастровым номером 47:15:0000000:2499 :

1.	-

Описание местоположения зданий, сооружений, объектов незавершенного строительства на земельном участке

1. Сведения о характерных точках контура объекта недвижимости с кадастровым номером : 47:15:0000000:2810 :

Система координат МСК-47, зона 2 **Зона № 2**

Обозначение характерных точек контура	Содержатся в Едином государственном реестре недвижимости			Определены в ходе выполнения комплексных кадастровых работ			Метод определения координат	Формулы, примененные для расчета средней квадратической погрешности определения координат характерных точек (Mt), м, с подставленными в такие формулы значениями и итоговые (вычисленные) значения Mt, м
	Координаты, м		Радиус, м	Координаты, м		Радиус, м		
	X	Y	R	X	Y	R		
1	2	3	4	5	6	7	8	9
								-
н1276О	-	-	-	434381.45	2145069.48	-	Метод спутниковых геодезических измерений (определений)	Mt = 0.10
н1277О	-	-	-	434385.24	2145077.60	-	Метод спутниковых геодезических измерений (определений)	Mt = 0.10
н1278О	-	-	-	434386.62	2145076.98	-	Метод спутниковых геодезических измерений (определений)	Mt = 0.10
н1279О	-	-	-	434392.43	2145089.41	-	Метод спутниковых геодезических измерений (определений)	Mt = 0.10
н1280О	-	-	-	434380.99	2145094.66	-	Метод спутниковых геодезических измерений (определений)	Mt = 0.10
н1281О	-	-	-	434381.62	2145095.88	-	Метод спутниковых геодезических измерений (определений)	Mt = 0.10
н1282О	-	-	-	434378.32	2145097.36	-	Метод спутниковых геодезических измерений (определений)	Mt = 0.10
н1283О	-	-	-	434376.88	2145094.45	-	Метод спутниковых геодезических измерений (определений)	Mt = 0.10
н1284О	-	-	-	434367.19	2145098.79	-	Метод спутниковых геодезических измерений (определений)	Mt = 0.10

1. Сведения о характерных точках контура объекта недвижимости с кадастровым номером : 47:15:0000000:2810 :

Система координат МСК-47, зона 2 **Зона № 2**

Обозначение характерных точек контура	Содержатся в Едином государственном реестре недвижимости			Определены в ходе выполнения комплексных кадастровых работ			Метод определения координат	Формулы, примененные для расчета средней квадратической погрешности определения координат характерных точек (Mt), м, с подставленными в такие формулы значениями и итоговые (вычисленные) значения Mt, м
	Координаты, м		Радиус, м	Координаты, м		Радиус, м		
	X	Y	R	X	Y	R		
1	2	3	4	5	6	7	8	9
н1285О	-	-	-	434358.56	2145080.00	-	Метод спутниковых геодезических измерений (определений)	Mt = 0.10
н1276О	-	-	-	434381.45	2145069.48	-	Метод спутниковых геодезических измерений (определений)	Mt = 0.10

2. Сведения о характеристиках объекта недвижимости с кадастровым номером : 47:15:0000000:2810 :

№ п/п	Наименование характеристики	Значение характеристики
1	2	3
1.	Вид объекта недвижимости	здание
2.	Ранее присвоенный государственный учетный номер (инвентарный) здания, сооружения, объекта незавершенного строительства	1317, 47-22-4/2000-98
3.	Кадастровый номер земельного участка (земельных участков), в границах которого (которых) расположены здание, сооружение, объект незавершенного строительства	47:15:0106005:19
4.	Уникальный учетный номер кадастрового квартала, в границах которого расположены здание, сооружение, объект незавершенного строительства	47:15:0106005
5.	Адрес здания, сооружения, объекта незавершенного строительства	Российская Федерация, 188541, Ленинградская область, г.о Сосновоборский, город Сосновый Бор, улица Парковая, дом 28а
5.1.	Сведения о местоположении здания, сооружения, объекта незавершенного строительства (при отсутствии адреса) в структурированном в соответствии с федеральной информационной адресной системой виде	-
5.2.	Дополнительные сведения о местоположении	-
6.	Иные сведения	-

3. Пояснения к сведениям об объекте недвижимости с кадастровым номером 47:15:0000000:2810 :

1.	-

Описание местоположения зданий, сооружений, объектов незавершенного строительства на земельном участке

1. Сведения о характерных точках контура объекта недвижимости с кадастровым номером : 47:15:0000000:2999 :

Система координат МСК-47, зона 2 **Зона № 2**

Обозначение характерных точек контура	Содержатся в Едином государственном реестре недвижимости			Определены в ходе выполнения комплексных кадастровых работ			Метод определения координат	Формулы, примененные для расчета средней квадратической погрешности определения координат характерных точек (Mt), м, с подставленными в такие формулы значениями и итоговые (вычисленные) значения Mt, м
	Координаты, м		Радиус, м	Координаты, м		Радиус, м		
	X	Y	R	X	Y	R		
1	2	3	4	5	6	7	8	9
								-
н1286О	-	-	-	434452.24	2144791.72	-	-	-
н1287О	-	-	-	434454.73	2144797.21	-	-	-
н1288О	-	-	-	434446.42	2144800.98	-	-	-
н1289О	-	-	-	434443.93	2144795.48	-	-	-
н1286О	-	-	-	434452.24	2144791.72	-	-	-

2. Сведения о характеристиках объекта недвижимости с кадастровым номером : 47:15:0000000:2999 :

№ п/п	Наименование характеристики	Значение характеристики
1	2	3
1.	Вид объекта недвижимости	здание
2.	Ранее присвоенный государственный учетный номер (инвентарный) здания, сооружения, объекта незавершенного строительства	2274, 47-78-27/021/2006-121
3.	Кадастровый номер земельного участка (земельных участков), в границах которого (которых) расположены здание, сооружение, объект незавершенного строительства	-
4.	Уникальный учетный номер кадастрового квартала, в границах которого расположены здание, сооружение, объект незавершенного строительства	47:15:0106005
5.	Адрес здания, сооружения, объекта незавершенного строительства	-
5.1.	Сведения о местоположении здания, сооружения, объекта незавершенного строительства (при отсутствии адреса) в структурированном в соответствии с федеральной информационной адресной системой виде	Российская Федерация, Ленинградская область, г.о Сосновоборский, город Сосновый Бор
5.2.	Дополнительные сведения о местоположении	-
6.	Иные сведения	-

3. Пояснения к сведениям об объекте недвижимости с кадастровым номером 47:15:0000000:2999 :

1.	-

Описание местоположения зданий, сооружений, объектов незавершенного строительства на земельном участке

1. Сведения о характерных точках контура объекта недвижимости с кадастровым номером : 47:15:0000000:4516 :

Система координат МСК-47, зона 2 **Зона № 2**

Обозначение характерных точек контура	Содержатся в Едином государственном реестре недвижимости			Определены в ходе выполнения комплексных кадастровых работ			Метод определения координат	Формулы, примененные для расчета средней квадратической погрешности определения координат характерных точек (Mt), м, с подставленными в такие формулы значениями и итоговые (вычисленные) значения Mt, м
	Координаты, м		Радиус, м	Координаты, м		Радиус, м		
	X	Y	R	X	Y	R		
1	2	3	4	5	6	7	8	9
								-
н1290О	-	-	-	434186.38	2145111.60	-	Метод спутниковых геодезических измерений (определений)	Mt = 0.10
н1291О	-	-	-	434184.34	2145116.69	-	Метод спутниковых геодезических измерений (определений)	Mt = 0.10
н1292О	-	-	-	434181.80	2145115.68	-	Метод спутниковых геодезических измерений (определений)	Mt = 0.10
н1293О	-	-	-	434181.31	2145116.93	-	Метод спутниковых геодезических измерений (определений)	Mt = 0.10
н1294О	-	-	-	434178.96	2145115.99	-	Метод спутниковых геодезических измерений (определений)	Mt = 0.10
н1295О	-	-	-	434179.45	2145114.74	-	Метод спутниковых геодезических измерений (определений)	Mt = 0.10
н1296О	-	-	-	434176.91	2145113.72	-	Метод спутниковых геодезических измерений (определений)	Mt = 0.10
н1297О	-	-	-	434178.95	2145108.62	-	Метод спутниковых геодезических измерений (определений)	Mt = 0.10
н1290О	-	-	-	434186.38	2145111.60	-	Метод спутниковых геодезических измерений (определений)	Mt = 0.10

2. Сведения о характеристиках объекта недвижимости с кадастровым номером : 47:15:0000000:4516 :

№ п/п	Наименование характеристики	Значение характеристики
1	2	3
1.	Вид объекта недвижимости	здание
2.	Ранее присвоенный государственный учетный номер (инвентарный) здания, сооружения, объекта незавершенного строительства	4033, 47-78-27/023/2008-074
3.	Кадастровый номер земельного участка (земельных участков), в границах которого (которых) расположены здание, сооружение, объект незавершенного строительства	47:15:0106005:65
4.	Уникальный учетный номер кадастрового квартала, в границах которого расположены здание, сооружение, объект незавершенного строительства	47:15:0106005
5.	Адрес здания, сооружения, объекта незавершенного строительства	-
5.1.	Сведения о местоположении здания, сооружения, объекта незавершенного строительства (при отсутствии адреса) в структурированном в соответствии с федеральной информационной адресной системой виде	Российская Федерация, Ленинградская область, г.о Сосновоборский, город Сосновый Бор
5.2.	Дополнительные сведения о местоположении	-
6.	Иные сведения	-

3. Пояснения к сведениям об объекте недвижимости с кадастровым номером 47:15:0000000:4516 :

1.	-

Описание местоположения зданий, сооружений, объектов незавершенного строительства на земельном участке

1. Сведения о характерных точках контура объекта недвижимости с кадастровым номером : 47:15:0000000:25778 :

Система координат МСК-47, зона 2 **Зона № 2**

Обозначение характерных точек контура	Содержатся в Едином государственном реестре недвижимости			Определены в ходе выполнения комплексных кадастровых работ			Метод определения координат	Формулы, примененные для расчета средней квадратической погрешности определения координат характерных точек (Mt), м, с подставленными в такие формулы значениями и итоговые (вычисленные) значения Mt, м
	Координаты, м		Радиус, м	Координаты, м		Радиус, м		
	X	Y	R	X	Y	R		
1	2	3	4	5	6	7	8	9
								-
н1298О	-	-	-	434398.98	2144609.86	-	Метод спутниковых геодезических измерений (определений)	Mt = 0.10
н1299О	-	-	-	434400.51	2144613.15	-	Метод спутниковых геодезических измерений (определений)	Mt = 0.10
н1300О	-	-	-	434401.57	2144612.66	-	Метод спутниковых геодезических измерений (определений)	Mt = 0.10
н1301О	-	-	-	434403.49	2144616.56	-	Метод спутниковых геодезических измерений (определений)	Mt = 0.10
н1302О	-	-	-	434404.26	2144616.18	-	Метод спутниковых геодезических измерений (определений)	Mt = 0.10
н1303О	-	-	-	434405.28	2144618.38	-	Метод спутниковых геодезических измерений (определений)	Mt = 0.10
н1304О	-	-	-	434408.65	2144616.93	-	Метод спутниковых геодезических измерений (определений)	Mt = 0.10
н1305О	-	-	-	434411.49	2144623.08	-	Метод спутниковых геодезических измерений (определений)	Mt = 0.10
н1306О	-	-	-	434408.14	2144624.60	-	Метод спутниковых геодезических измерений (определений)	Mt = 0.10

1. Сведения о характерных точках контура объекта недвижимости с кадастровым номером : 47:15:0000000:25778 :

Система координат МСК-47, зона 2 **Зона № 2**

Обозначение характерных точек контура	Содержатся в Едином государственном реестре недвижимости			Определены в ходе выполнения комплексных кадастровых работ			Метод определения координат	Формулы, примененные для расчета средней квадратической погрешности определения координат характерных точек (Mt), м, с подставленными в такие формулы значениями и итоговые (вычисленные) значения Mt, м
	Координаты, м		Радиус, м	Координаты, м		Радиус, м		
	X	Y	R	X	Y	R		
1	2	3	4	5	6	7	8	9
н1307О	-	-	-	434409.15	2144626.84	-	Метод спутниковых геодезических измерений (определений)	Mt = 0.10
н1308О	-	-	-	434408.16	2144627.27	-	Метод спутниковых геодезических измерений (определений)	Mt = 0.10
н1309О	-	-	-	434409.95	2144631.24	-	Метод спутниковых геодезических измерений (определений)	Mt = 0.10
н1310О	-	-	-	434408.81	2144631.76	-	Метод спутниковых геодезических измерений (определений)	Mt = 0.10
н1311О	-	-	-	434410.27	2144635.02	-	Метод спутниковых геодезических измерений (определений)	Mt = 0.10
н1312О	-	-	-	434405.63	2144637.13	-	Метод спутниковых геодезических измерений (определений)	Mt = 0.10
н1313О	-	-	-	434405.35	2144636.68	-	Метод спутниковых геодезических измерений (определений)	Mt = 0.10
н1314О	-	-	-	434402.77	2144637.88	-	Метод спутниковых геодезических измерений (определений)	Mt = 0.10
н1315О	-	-	-	434402.99	2144638.35	-	Метод спутниковых геодезических измерений (определений)	Mt = 0.10
н1316О	-	-	-	434398.77	2144640.29	-	Метод спутниковых геодезических измерений (определений)	Mt = 0.10

1. Сведения о характерных точках контура объекта недвижимости с кадастровым номером : 47:15:0000000:25778 :

Система координат МСК-47, зона 2 **Зона № 2**

Обозначение характерных точек контура	Содержатся в Едином государственном реестре недвижимости			Определены в ходе выполнения комплексных кадастровых работ			Метод определения координат	Формулы, примененные для расчета средней квадратической погрешности определения координат характерных точек (Mt), м, с подставленными в такие формулы значениями и итоговые (вычисленные) значения Mt, м
	Координаты, м		Радиус, м	Координаты, м		Радиус, м		
	X	Y	R	X	Y	R		
1	2	3	4	5	6	7	8	9
н1317О	-	-	-	434397.27	2144637.06	-	Метод спутниковых геодезических измерений (определений)	Mt = 0.10
н1318О	-	-	-	434395.85	2144637.72	-	Метод спутниковых геодезических измерений (определений)	Mt = 0.10
н1319О	-	-	-	434395.30	2144636.53	-	Метод спутниковых геодезических измерений (определений)	Mt = 0.10
н1320О	-	-	-	434394.97	2144636.68	-	Метод спутниковых геодезических измерений (определений)	Mt = 0.10
н1321О	-	-	-	434392.70	2144631.78	-	Метод спутниковых геодезических измерений (определений)	Mt = 0.10
н1322О	-	-	-	434393.04	2144631.62	-	Метод спутниковых геодезических измерений (определений)	Mt = 0.10
н1323О	-	-	-	434390.11	2144625.02	-	Метод спутниковых геодезических измерений (определений)	Mt = 0.10
н1324О	-	-	-	434389.78	2144625.17	-	Метод спутниковых геодезических измерений (определений)	Mt = 0.10
н1325О	-	-	-	434387.48	2144620.09	-	Метод спутниковых геодезических измерений (определений)	Mt = 0.10
н1326О	-	-	-	434387.82	2144619.94	-	Метод спутниковых геодезических измерений (определений)	Mt = 0.10

1. Сведения о характерных точках контура объекта недвижимости с кадастровым номером : 47:15:0000000:25778 :

Система координат МСК-47, зона 2 **Зона № 2**

Обозначение характерных точек контура	Содержатся в Едином государственном реестре недвижимости			Определены в ходе выполнения комплексных кадастровых работ			Метод определения координат	Формулы, примененные для расчета средней квадратической погрешности определения координат характерных точек (Mt), м, с подставленными в такие формулы значениями и итоговые (вычисленные) значения Mt, м
	Координаты, м		Радиус, м	Координаты, м		Радиус, м		
	X	Y	R	X	Y	R		
1	2	3	4	5	6	7	8	9
н1327О	-	-	-	434387.37	2144618.99	-	Метод спутниковых геодезических измерений (определений)	Mt = 0.10
н1328О	-	-	-	434388.85	2144618.35	-	Метод спутниковых геодезических измерений (определений)	Mt = 0.10
н1329О	-	-	-	434387.36	2144615.05	-	Метод спутниковых геодезических измерений (определений)	Mt = 0.10
н1330О	-	-	-	434392.04	2144612.98	-	Метод спутниковых геодезических измерений (определений)	Mt = 0.10
н1331О	-	-	-	434392.33	2144613.41	-	Метод спутниковых геодезических измерений (определений)	Mt = 0.10
н1332О	-	-	-	434394.46	2144612.46	-	Метод спутниковых геодезических измерений (определений)	Mt = 0.10
н1333О	-	-	-	434394.32	2144611.96	-	Метод спутниковых геодезических измерений (определений)	Mt = 0.10
н1298О	-	-	-	434398.98	2144609.86	-	Метод спутниковых геодезических измерений (определений)	Mt = 0.10

2. Сведения о характеристиках объекта недвижимости с кадастровым номером : 47:15:0000000:25778 :

№ п/п	Наименование характеристики	Значение характеристики
1	2	3
1.	Вид объекта недвижимости	здание

2. Сведения о характеристиках объекта недвижимости с кадастровым номером : 47:15:0000000:25778 :

№ п/п	Наименование характеристики	Значение характеристики
1	2	3
2.	Ранее присвоенный государственный учетный номер (инвентарный) здания, сооружения, объекта незавершенного строительства	1033
3.	Кадастровый номер земельного участка (земельных участков), в границах которого (которых) расположены здание, сооружение, объект незавершенного строительства	-
4.	Уникальный учетный номер кадастрового квартала, в границах которого расположены здание, сооружение, объект незавершенного строительства	47:15:0106005
5.	Адрес здания, сооружения, объекта незавершенного строительства	Российская Федерация, 188541, Ленинградская область, г.о Сосновоборский, город Сосновый Бор, улица Парковая, дом 68
5.1.	Сведения о местоположении здания, сооружения, объекта незавершенного строительства (при отсутствии адреса) в структурированном в соответствии с федеральной информационной адресной системой виде	-
5.2.	Дополнительные сведения о местоположении	-
6.	Иные сведения	-

3. Пояснения к сведениям об объекте недвижимости с кадастровым номером 47:15:0000000:25778 :

1.	-

Описание местоположения зданий, сооружений, объектов незавершенного строительства на земельном участке

1. Сведения о характерных точках контура объекта недвижимости с кадастровым номером : 47:15:0000000:25779 :

Система координат МСК-47, зона 2 **Зона № 2**

Обозначение характерных точек контура	Содержатся в Едином государственном реестре недвижимости			Определены в ходе выполнения комплексных кадастровых работ			Метод определения координат	Формулы, примененные для расчета средней квадратической погрешности определения координат характерных точек (Mt), м, с подставленными в такие формулы значениями и итоговые (вычисленные) значения Mt, м
	Координаты, м		Радиус, м	Координаты, м		Радиус, м		
	X	Y	R	X	Y	R		
1	2	3	4	5	6	7	8	9
								-
н1334О	-	-	-	434482.06	2144747.04	-	Метод спутниковых геодезических измерений (определений)	Mt = 0.10
н1335О	-	-	-	434487.39	2144758.98	-	Метод спутниковых геодезических измерений (определений)	Mt = 0.10
н1336О	-	-	-	434477.42	2144763.45	-	Метод спутниковых геодезических измерений (определений)	Mt = 0.10
н1337О	-	-	-	434478.79	2144766.47	-	Метод спутниковых геодезических измерений (определений)	Mt = 0.10
н1338О	-	-	-	434473.38	2144768.91	-	Метод спутниковых геодезических измерений (определений)	Mt = 0.10
н1339О	-	-	-	434472.01	2144765.88	-	Метод спутниковых геодезических измерений (определений)	Mt = 0.10
н1340О	-	-	-	434451.01	2144775.20	-	Метод спутниковых геодезических измерений (определений)	Mt = 0.10
н1341О	-	-	-	434452.35	2144778.28	-	Метод спутниковых геодезических измерений (определений)	Mt = 0.10
н1342О	-	-	-	434446.78	2144780.63	-	Метод спутниковых геодезических измерений (определений)	Mt = 0.10

1. Сведения о характерных точках контура объекта недвижимости с кадастровым номером : 47:15:0000000:25779 :

Система координат МСК-47, зона 2 **Зона № 2**

Обозначение характерных точек контура	Содержатся в Едином государственном реестре недвижимости			Определены в ходе выполнения комплексных кадастровых работ			Метод определения координат	Формулы, примененные для расчета средней квадратической погрешности определения координат характерных точек (Mt), м, с подставленными в такие формулы значениями и итоговые (вычисленные) значения Mt, м
	Координаты, м		Радиус, м	Координаты, м		Радиус, м		
	X	Y	R	X	Y	R		
1	2	3	4	5	6	7	8	9
н1343О	-	-	-	434445.46	2144777.63	-	Метод спутниковых геодезических измерений (определений)	Mt = 0.10
н1344О	-	-	-	434424.46	2144786.79	-	Метод спутниковых геодезических измерений (определений)	Mt = 0.10
н1345О	-	-	-	434425.88	2144790.05	-	Метод спутниковых геодезических измерений (определений)	Mt = 0.10
н1346О	-	-	-	434420.53	2144792.48	-	Метод спутниковых геодезических измерений (определений)	Mt = 0.10
н1347О	-	-	-	434419.13	2144789.40	-	Метод спутниковых геодезических измерений (определений)	Mt = 0.10
н1348О	-	-	-	434407.58	2144794.54	-	Метод спутниковых геодезических измерений (определений)	Mt = 0.10
н1349О	-	-	-	434401.98	2144782.38	-	Метод спутниковых геодезических измерений (определений)	Mt = 0.10
н1334О	-	-	-	434482.06	2144747.04	-	Метод спутниковых геодезических измерений (определений)	Mt = 0.10

2. Сведения о характеристиках объекта недвижимости с кадастровым номером : 47:15:0000000:25779 :

№ п/п	Наименование характеристики	Значение характеристики
1	2	3
1.	Вид объекта недвижимости	здание

2. Сведения о характеристиках объекта недвижимости с кадастровым номером : 47:15:0000000:25779 :

№ п/п	Наименование характеристики	Значение характеристики
1	2	3
2.	Ранее присвоенный государственный учетный номер (инвентарный) здания, сооружения, объекта незавершенного строительства	3477
3.	Кадастровый номер земельного участка (земельных участков), в границах которого (которых) расположены здание, сооружение, объект незавершенного строительства	-
4.	Уникальный учетный номер кадастрового квартала, в границах которого расположены здание, сооружение, объект незавершенного строительства	47:15:0106005
5.	Адрес здания, сооружения, объекта незавершенного строительства	Российская Федерация, 188541, Ленинградская область, г.о Сосновоборский, город Сосновый Бор, улица Парковая, дом 60
5.1.	Сведения о местоположении здания, сооружения, объекта незавершенного строительства (при отсутствии адреса) в структурированном в соответствии с федеральной информационной адресной системой виде	-
5.2.	Дополнительные сведения о местоположении	-
6.	Иные сведения	-

3. Пояснения к сведениям об объекте недвижимости с кадастровым номером 47:15:0000000:25779 :

1.	-

Описание местоположения зданий, сооружений, объектов незавершенного строительства на земельном участке

1. Сведения о характерных точках контура объекта недвижимости с кадастровым номером : 47:15:0106004:181 :

Система координат МСК-47, зона 2 **Зона № 2**

Обозначение характерных точек контура	Содержатся в Едином государственном реестре недвижимости			Определены в ходе выполнения комплексных кадастровых работ			Метод определения координат	Формулы, примененные для расчета средней квадратической погрешности определения координат характерных точек (Mt), м, с подставленными в такие формулы значениями и итоговые (вычисленные) значения Mt, м
	Координаты, м		Радиус, м	Координаты, м		Радиус, м		
	X	Y	R	X	Y	R		
1	2	3	4	5	6	7	8	9
								-
н1350О	-	-	-	434355.95	2145207.93	-	Метод спутниковых геодезических измерений (определений)	Mt = 0.10
н1351О	-	-	-	434358.19	2145213.10	-	Метод спутниковых геодезических измерений (определений)	Mt = 0.10
н1352О	-	-	-	434359.47	2145212.55	-	Метод спутниковых геодезических измерений (определений)	Mt = 0.10
н1353О	-	-	-	434361.76	2145217.35	-	Метод спутниковых геодезических измерений (определений)	Mt = 0.10
н1354О	-	-	-	434362.22	2145218.26	-	Метод спутниковых геодезических измерений (определений)	Mt = 0.10
н1355О	-	-	-	434356.80	2145220.71	-	Метод спутниковых геодезических измерений (определений)	Mt = 0.10
н1356О	-	-	-	434357.52	2145222.29	-	Метод спутниковых геодезических измерений (определений)	Mt = 0.10
н1357О	-	-	-	434286.23	2145254.18	-	Метод спутниковых геодезических измерений (определений)	Mt = 0.10
н1358О	-	-	-	434285.47	2145252.55	-	Метод спутниковых геодезических измерений (определений)	Mt = 0.10

1. Сведения о характерных точках контура объекта недвижимости с кадастровым номером : 47:15:0106004:181 :

Система координат МСК-47, зона 2 **Зона № 2**

Обозначение характерных точек контура	Содержатся в Едином государственном реестре недвижимости			Определены в ходе выполнения комплексных кадастровых работ			Метод определения координат	Формулы, примененные для расчета средней квадратической погрешности определения координат характерных точек (Mt), м, с подставленными в такие формулы значениями и итоговые (вычисленные) значения Mt, м
	Координаты, м		Радиус, м	Координаты, м		Радиус, м		
	X	Y	R	X	Y	R		
1	2	3	4	5	6	7	8	9
н1359О	-	-	-	434280.08	2145254.93	-	Метод спутниковых геодезических измерений (определений)	Mt = 0.10
н1360О	-	-	-	434277.56	2145249.36	-	Метод спутниковых геодезических измерений (определений)	Mt = 0.10
н1361О	-	-	-	434278.98	2145248.71	-	Метод спутниковых геодезических измерений (определений)	Mt = 0.10
н1362О	-	-	-	434276.61	2145243.46	-	Метод спутниковых геодезических измерений (определений)	Mt = 0.10
н1363О	-	-	-	434279.44	2145242.18	-	Метод спутниковых геодезических измерений (определений)	Mt = 0.10
н1364О	-	-	-	434279.12	2145241.37	-	Метод спутниковых геодезических измерений (определений)	Mt = 0.10
н1365О	-	-	-	434281.75	2145240.10	-	Метод спутниковых геодезических измерений (определений)	Mt = 0.10
н1366О	-	-	-	434281.40	2145239.32	-	Метод спутниковых геодезических измерений (определений)	Mt = 0.10
н1367О	-	-	-	434349.53	2145208.87	-	Метод спутниковых геодезических измерений (определений)	Mt = 0.10
н1368О	-	-	-	434349.87	2145209.65	-	Метод спутниковых геодезических измерений (определений)	Mt = 0.10

1. Сведения о характерных точках контура объекта недвижимости с кадастровым номером : 47:15:0106004:181 :

Система координат МСК-47, зона 2 **Зона № 2**

Обозначение характерных точек контура	Содержатся в Едином государственном реестре недвижимости			Определены в ходе выполнения комплексных кадастровых работ			Метод определения координат	Формулы, примененные для расчета средней квадратической погрешности определения координат характерных точек (Mt), м, с подставленными в такие формулы значениями и итоговые (вычисленные) значения Mt, м
	Координаты, м		Радиус, м	Координаты, м		Радиус, м		
	X	Y	R	X	Y	R		
1	2	3	4	5	6	7	8	9
н1369О	-	-	-	434352.58	2145208.44	-	Метод спутниковых геодезических измерений (определений)	Mt = 0.10
н1370О	-	-	-	434352.94	2145209.27	-	Метод спутниковых геодезических измерений (определений)	Mt = 0.10
н1350О	-	-	-	434355.95	2145207.93	-	Метод спутниковых геодезических измерений (определений)	Mt = 0.10

2. Сведения о характеристиках объекта недвижимости с кадастровым номером : 47:15:0106004:181 :

№ п/п	Наименование характеристики	Значение характеристики
1	2	3
1.	Вид объекта недвижимости	здание
2.	Ранее присвоенный государственный учетный номер (инвентарный) здания, сооружения, объекта незавершенного строительства	975
3.	Кадастровый номер земельного участка (земельных участков), в границах которого (которых) расположены здание, сооружение, объект незавершенного строительства	-
4.	Уникальный учетный номер кадастрового квартала, в границах которого расположены здание, сооружение, объект незавершенного строительства	47:15:0106005
5.	Адрес здания, сооружения, объекта незавершенного строительства	Российская Федерация, 188541, Ленинградская область, г.о Сосновоборский, город Сосновый Бор, улица Парковая, дом 18
5.1.	Сведения о местоположении здания, сооружения, объекта незавершенного строительства (при отсутствии адреса) в структурированном в соответствии с федеральной информационной адресной системой виде	-
5.2.	Дополнительные сведения о местоположении	-
6.	Иные сведения	-

3. Пояснения к сведениям об объекте недвижимости с кадастровым номером 47:15:0106004:181 :

1.	-

Описание местоположения зданий, сооружений, объектов незавершенного строительства на земельном участке

1. Сведения о характерных точках контура объекта недвижимости с кадастровым номером : 47:15:0106005:98 :

Система координат МСК-47, зона 2 **Зона № 2**

Обозначение характерных точек контура	Содержатся в Едином государственном реестре недвижимости			Определены в ходе выполнения комплексных кадастровых работ			Метод определения координат	Формулы, примененные для расчета средней квадратической погрешности определения координат характерных точек (Mt), м, с подставленными в такие формулы значениями и итоговые (вычисленные) значения Mt, м
	Координаты, м		Радиус, м	Координаты, м		Радиус, м		
	X	Y	R	X	Y	R		
1	2	3	4	5	6	7	8	9
								-
н1371О	-	-	-	434204.55	2145173.65	-	Метод спутниковых геодезических измерений (определений)	Mt = 0.10
н1372О	-	-	-	434203.32	2145180.36	-	Метод спутниковых геодезических измерений (определений)	Mt = 0.10
н1373О	-	-	-	434205.36	2145183.62	-	Метод спутниковых геодезических измерений (определений)	Mt = 0.10
н1374О	-	-	-	434202.02	2145185.92	-	Метод спутниковых геодезических измерений (определений)	Mt = 0.10
н1375О	-	-	-	434200.39	2145193.48	-	Метод спутниковых геодезических измерений (определений)	Mt = 0.10
н1376О	-	-	-	434201.40	2145193.70	-	Метод спутниковых геодезических измерений (определений)	Mt = 0.10
н1377О	-	-	-	434193.21	2145232.53	-	Метод спутниковых геодезических измерений (определений)	Mt = 0.10
н1378О	-	-	-	434179.05	2145229.74	-	Метод спутниковых геодезических измерений (определений)	Mt = 0.10
н1379О	-	-	-	434179.84	2145226.05	-	Метод спутниковых геодезических измерений (определений)	Mt = 0.10

1. Сведения о характерных точках контура объекта недвижимости с кадастровым номером : 47:15:0106005:98 :

Система координат МСК-47, зона 2 **Зона № 2**

Обозначение характерных точек контура	Содержатся в Едином государственном реестре недвижимости			Определены в ходе выполнения комплексных кадастровых работ			Метод определения координат	Формулы, примененные для расчета средней квадратической погрешности определения координат характерных точек (Mt), м, с подставленными в такие формулы значениями и итоговые (вычисленные) значения Mt, м
	Координаты, м		Радиус, м	Координаты, м		Радиус, м		
	X	Y	R	X	Y	R		
1	2	3	4	5	6	7	8	9
н1380О	-	-	-	434177.89	2145225.64	-	Метод спутниковых геодезических измерений (определений)	Mt = 0.10
н1381О	-	-	-	434180.59	2145212.88	-	Метод спутниковых геодезических измерений (определений)	Mt = 0.10
н1382О	-	-	-	434182.52	2145213.28	-	Метод спутниковых геодезических измерений (определений)	Mt = 0.10
н1383О	-	-	-	434183.83	2145207.15	-	Метод спутниковых геодезических измерений (определений)	Mt = 0.10
н1384О	-	-	-	434181.88	2145206.74	-	Метод спутниковых геодезических измерений (определений)	Mt = 0.10
н1385О	-	-	-	434183.98	2145196.75	-	Метод спутниковых геодезических измерений (определений)	Mt = 0.10
н1386О	-	-	-	434185.93	2145197.17	-	Метод спутниковых геодезических измерений (определений)	Mt = 0.10
н1387О	-	-	-	434187.22	2145190.95	-	Метод спутниковых геодезических измерений (определений)	Mt = 0.10
н1388О	-	-	-	434188.03	2145191.11	-	Метод спутниковых геодезических измерений (определений)	Mt = 0.10
н1389О	-	-	-	434188.77	2145187.59	-	Метод спутниковых геодезических измерений (определений)	Mt = 0.10

1. Сведения о характерных точках контура объекта недвижимости с кадастровым номером : 47:15:0106005:98 :

Система координат МСК-47, зона 2 **Зона № 2**

Обозначение характерных точек контура	Содержатся в Едином государственном реестре недвижимости			Определены в ходе выполнения комплексных кадастровых работ			Метод определения координат	Формулы, примененные для расчета средней квадратической погрешности определения координат характерных точек (Mt), м, с подставленными в такие формулы значениями и итоговые (вычисленные) значения Mt, м
	Координаты, м		Радиус, м	Координаты, м		Радиус, м		
	X	Y	R	X	Y	R		
1	2	3	4	5	6	7	8	9
н1390О	-	-	-	434185.41	2145182.50	-	Метод спутниковых геодезических измерений (определений)	Mt = 0.10
н1391О	-	-	-	434181.68	2145181.67	-	Метод спутниковых геодезических измерений (определений)	Mt = 0.10
н1392О	-	-	-	434181.52	2145182.44	-	Метод спутниковых геодезических измерений (определений)	Mt = 0.10
н1393О	-	-	-	434178.25	2145181.74	-	Метод спутниковых геодезических измерений (определений)	Mt = 0.10
н1394О	-	-	-	434177.82	2145183.65	-	Метод спутниковых геодезических измерений (определений)	Mt = 0.10
н1395О	-	-	-	434165.06	2145181.01	-	Метод спутниковых геодезических измерений (определений)	Mt = 0.10
н1396О	-	-	-	434165.48	2145179.05	-	Метод спутниковых геодезических измерений (определений)	Mt = 0.10
н1397О	-	-	-	434159.35	2145177.74	-	Метод спутниковых геодезических измерений (определений)	Mt = 0.10
н1398О	-	-	-	434158.97	2145179.70	-	Метод спутниковых геодезических измерений (определений)	Mt = 0.10
н1399О	-	-	-	434146.16	2145177.01	-	Метод спутниковых геодезических измерений (определений)	Mt = 0.10

1. Сведения о характерных точках контура объекта недвижимости с кадастровым номером : 47:15:0106005:98 :

Система координат МСК-47, зона 2 **Зона № 2**

Обозначение характерных точек контура	Содержатся в Едином государственном реестре недвижимости			Определены в ходе выполнения комплексных кадастровых работ			Метод определения координат	Формулы, примененные для расчета средней квадратической погрешности определения координат характерных точек (Mt), м, с подставленными в такие формулы значениями и итоговые (вычисленные) значения Mt, м
	Координаты, м		Радиус, м	Координаты, м		Радиус, м		
	X	Y	R	X	Y	R		
1	2	3	4	5	6	7	8	9
н1400О	-	-	-	434146.48	2145175.03	-	Метод спутниковых геодезических измерений (определений)	Mt = 0.10
н1401О	-	-	-	434143.21	2145174.35	-	Метод спутниковых геодезических измерений (определений)	Mt = 0.10
н1402О	-	-	-	434146.08	2145160.26	-	Метод спутниковых геодезических измерений (определений)	Mt = 0.10
н1403О	-	-	-	434184.46	2145168.59	-	Метод спутниковых геодезических измерений (определений)	Mt = 0.10
н1404О	-	-	-	434184.30	2145169.33	-	Метод спутниковых геодезических измерений (определений)	Mt = 0.10
н1405О	-	-	-	434192.24	2145171.04	-	Метод спутниковых геодезических измерений (определений)	Mt = 0.10
н1406О	-	-	-	434195.59	2145168.83	-	Метод спутниковых геодезических измерений (определений)	Mt = 0.10
н1407О	-	-	-	434197.84	2145172.23	-	Метод спутниковых геодезических измерений (определений)	Mt = 0.10
н1371О	-	-	-	434204.55	2145173.65	-	Метод спутниковых геодезических измерений (определений)	Mt = 0.10

2. Сведения о характеристиках объекта недвижимости с кадастровым номером : 47:15:0106005:98 :

№ п/п	Наименование характеристики	Значение характеристики
1	2	3
1.	Вид объекта недвижимости	здание
2.	Ранее присвоенный государственный учетный номер (инвентарный) здания, сооружения, объекта незавершенного строительства	3160
3.	Кадастровый номер земельного участка (земельных участков), в границах которого (которых) расположены здание, сооружение, объект незавершенного строительства	-
4.	Уникальный учетный номер кадастрового квартала, в границах которого расположены здание, сооружение, объект незавершенного строительства	47:15:0106005
5.	Адрес здания, сооружения, объекта незавершенного строительства	Российская Федерация, 188541, Ленинградская область, г.о Сосновоборский, город Сосновый Бор, проезд Липовский, дом 5
5.1.	Сведения о местоположении здания, сооружения, объекта незавершенного строительства (при отсутствии адреса) в структурированном в соответствии с федеральной информационной адресной системой виде	-
5.2.	Дополнительные сведения о местоположении	-
6.	Иные сведения	-

3. Пояснения к сведениям об объекте недвижимости с кадастровым номером 47:15:0106005:98 :

1.	-

Описание местоположения зданий, сооружений, объектов незавершенного строительства на земельном участке

1. Сведения о характерных точках контура объекта недвижимости с кадастровым номером : 47:15:0106005:107 :

Система координат МСК-47, зона 2 **Зона № 2**

Обозначение характерных точек контура	Содержатся в Едином государственном реестре недвижимости			Определены в ходе выполнения комплексных кадастровых работ			Метод определения координат	Формулы, примененные для расчета средней квадратической погрешности определения координат характерных точек (Mt), м, с подставленными в такие формулы значениями и итоговые (вычисленные) значения Mt, м
	Координаты, м		Радиус, м	Координаты, м		Радиус, м		
	X	Y	R	X	Y	R		
1	2	3	4	5	6	7	8	9
								-
н1408О	-	-	-	434258.83	2145256.51	-	Метод спутниковых геодезических измерений (определений)	Mt = 0.10
н1409О	-	-	-	434257.41	2145263.32	-	Метод спутниковых геодезических измерений (определений)	Mt = 0.10
н1410О	-	-	-	434259.58	2145266.69	-	Метод спутниковых геодезических измерений (определений)	Mt = 0.10
н1411О	-	-	-	434256.25	2145268.91	-	Метод спутниковых геодезических измерений (определений)	Mt = 0.10
н1412О	-	-	-	434254.64	2145276.50	-	Метод спутниковых геодезических измерений (определений)	Mt = 0.10
н1413О	-	-	-	434255.60	2145276.70	-	Метод спутниковых геодезических измерений (определений)	Mt = 0.10
н1414О	-	-	-	434247.45	2145315.67	-	Метод спутниковых геодезических измерений (определений)	Mt = 0.10
н1415О	-	-	-	434233.42	2145312.68	-	Метод спутниковых геодезических измерений (определений)	Mt = 0.10
н1416О	-	-	-	434234.23	2145309.16	-	Метод спутниковых геодезических измерений (определений)	Mt = 0.10

1. Сведения о характерных точках контура объекта недвижимости с кадастровым номером : 47:15:0106005:107 :

Система координат МСК-47, зона 2 **Зона № 2**

Обозначение характерных точек контура	Содержатся в Едином государственном реестре недвижимости			Определены в ходе выполнения комплексных кадастровых работ			Метод определения координат	Формулы, примененные для расчета средней квадратической погрешности определения координат характерных точек (Mt), м, с подставленными в такие формулы значениями и итоговые (вычисленные) значения Mt, м
	Координаты, м		Радиус, м	Координаты, м		Радиус, м		
	X	Y	R	X	Y	R		
1	2	3	4	5	6	7	8	9
н1417О	-	-	-	434232.20	2145308.69	-	Метод спутниковых геодезических измерений (определений)	Mt = 0.10
н1418О	-	-	-	434234.86	2145295.97	-	Метод спутниковых геодезических измерений (определений)	Mt = 0.10
н1419О	-	-	-	434236.76	2145296.36	-	Метод спутниковых геодезических измерений (определений)	Mt = 0.10
н1420О	-	-	-	434238.03	2145290.16	-	Метод спутниковых геодезических измерений (определений)	Mt = 0.10
н1421О	-	-	-	434236.16	2145289.75	-	Метод спутниковых геодезических измерений (определений)	Mt = 0.10
н1422О	-	-	-	434238.28	2145279.78	-	Метод спутниковых геодезических измерений (определений)	Mt = 0.10
н1423О	-	-	-	434240.16	2145280.17	-	Метод спутниковых геодезических измерений (определений)	Mt = 0.10
н1424О	-	-	-	434241.47	2145273.91	-	Метод спутниковых геодезических измерений (определений)	Mt = 0.10
н1425О	-	-	-	434236.44	2145272.89	-	Метод спутниковых геодезических измерений (определений)	Mt = 0.10
н1426О	-	-	-	434235.98	2145273.22	-	Метод спутниковых геодезических измерений (определений)	Mt = 0.10

1. Сведения о характерных точках контура объекта недвижимости с кадастровым номером : 47:15:0106005:107 :

Система координат МСК-47, зона 2 **Зона № 2**

Обозначение характерных точек контура	Содержатся в Едином государственном реестре недвижимости			Определены в ходе выполнения комплексных кадастровых работ			Метод определения координат	Формулы, примененные для расчета средней квадратической погрешности определения координат характерных точек (Mt), м, с подставленными в такие формулы значениями и итоговые (вычисленные) значения Mt, м
	Координаты, м		Радиус, м	Координаты, м		Радиус, м		
	X	Y	R	X	Y	R		
1	2	3	4	5	6	7	8	9
н1427О	-	-	-	434235.32	2145273.06	-	Метод спутниковых геодезических измерений (определений)	Mt = 0.10
н1428О	-	-	-	434233.84	2145270.79	-	Метод спутниковых геодезических измерений (определений)	Mt = 0.10
н1429О	-	-	-	434233.98	2145270.12	-	Метод спутниковых геодезических измерений (определений)	Mt = 0.10
н1430О	-	-	-	434234.52	2145269.76	-	Метод спутниковых геодезических измерений (определений)	Mt = 0.10
н1431О	-	-	-	434235.34	2145265.38	-	Метод спутниковых геодезических измерений (определений)	Mt = 0.10
н1432О	-	-	-	434232.47	2145264.78	-	Метод спутниковых геодезических измерений (определений)	Mt = 0.10
н1433О	-	-	-	434232.07	2145266.70	-	Метод спутниковых геодезических измерений (определений)	Mt = 0.10
н1434О	-	-	-	434219.25	2145264.03	-	Метод спутниковых геодезических измерений (определений)	Mt = 0.10
н1435О	-	-	-	434219.68	2145262.09	-	Метод спутниковых геодезических измерений (определений)	Mt = 0.10
н1436О	-	-	-	434213.54	2145260.80	-	Метод спутниковых геодезических измерений (определений)	Mt = 0.10

1. Сведения о характерных точках контура объекта недвижимости с кадастровым номером : 47:15:0106005:107 :

Система координат МСК-47, зона 2 **Зона № 2**

Обозначение характерных точек контура	Содержатся в Едином государственном реестре недвижимости			Определены в ходе выполнения комплексных кадастровых работ			Метод определения координат	Формулы, примененные для расчета средней квадратической погрешности определения координат характерных точек (Mt), м, с подставленными в такие формулы значениями и итоговые (вычисленные) значения Mt, м
	Координаты, м		Радиус, м	Координаты, м		Радиус, м		
	X	Y	R	X	Y	R		
1	2	3	4	5	6	7	8	9
н1437О	-	-	-	434213.12	2145262.75	-	Метод спутниковых геодезических измерений (определений)	Mt = 0.10
н1438О	-	-	-	434200.36	2145260.04	-	Метод спутниковых геодезических измерений (определений)	Mt = 0.10
н1439О	-	-	-	434200.78	2145258.10	-	Метод спутниковых геодезических измерений (определений)	Mt = 0.10
н1440О	-	-	-	434197.32	2145257.34	-	Метод спутниковых геодезических измерений (определений)	Mt = 0.10
н1441О	-	-	-	434200.40	2145243.21	-	Метод спутниковых геодезических измерений (определений)	Mt = 0.10
н1442О	-	-	-	434204.92	2145244.15	-	Метод спутниковых геодезических измерений (определений)	Mt = 0.10
н1443О	-	-	-	434205.00	2145243.78	-	Метод спутниковых геодезических измерений (определений)	Mt = 0.10
н1444О	-	-	-	434215.54	2145246.01	-	Метод спутниковых геодезических измерений (определений)	Mt = 0.10
н1445О	-	-	-	434215.47	2145246.38	-	Метод спутниковых геодезических измерений (определений)	Mt = 0.10
н1446О	-	-	-	434223.80	2145248.14	-	Метод спутниковых геодезических измерений (определений)	Mt = 0.10

1. Сведения о характерных точках контура объекта недвижимости с кадастровым номером : 47:15:0106005:107 :

Система координат МСК-47, зона 2 **Зона № 2**

Обозначение характерных точек контура	Содержатся в Едином государственном реестре недвижимости			Определены в ходе выполнения комплексных кадастровых работ			Метод определения координат	Формулы, примененные для расчета средней квадратической погрешности определения координат характерных точек (Mt), м, с подставленными в такие формулы значениями и итоговые (вычисленные) значения Mt, м
	Координаты, м		Радиус, м	Координаты, м		Радиус, м		
	X	Y	R	X	Y	R		
1	2	3	4	5	6	7	8	9
н1447О	-	-	-	434223.87	2145247.81	-	Метод спутниковых геодезических измерений (определений)	Mt = 0.10
н1448О	-	-	-	434234.44	2145250.00	-	Метод спутниковых геодезических измерений (определений)	Mt = 0.10
н1449О	-	-	-	434234.36	2145250.38	-	Метод спутниковых геодезических измерений (определений)	Mt = 0.10
н1450О	-	-	-	434238.77	2145251.27	-	Метод спутниковых геодезических измерений (определений)	Mt = 0.10
н1451О	-	-	-	434238.57	2145252.25	-	Метод спутниковых геодезических измерений (определений)	Mt = 0.10
н1452О	-	-	-	434246.50	2145253.89	-	Метод спутниковых геодезических измерений (определений)	Mt = 0.10
н1453О	-	-	-	434249.88	2145251.69	-	Метод спутниковых геодезических измерений (определений)	Mt = 0.10
н1454О	-	-	-	434252.07	2145255.06	-	Метод спутниковых геодезических измерений (определений)	Mt = 0.10
н1408О	-	-	-	434258.83	2145256.51	-	Метод спутниковых геодезических измерений (определений)	Mt = 0.10

2. Сведения о характеристиках объекта недвижимости с кадастровым номером : 47:15:0106005:107 :

№ п/п	Наименование характеристики	Значение характеристики
1	2	3
1.	Вид объекта недвижимости	здание
2.	Ранее присвоенный государственный учетный номер (инвентарный) здания, сооружения, объекта незавершенного строительства	2203
3.	Кадастровый номер земельного участка (земельных участков), в границах которого (которых) расположены здание, сооружение, объект незавершенного строительства	47:15:0106005:20
4.	Уникальный учетный номер кадастрового квартала, в границах которого расположены здание, сооружение, объект незавершенного строительства	47:15:0106005
5.	Адрес здания, сооружения, объекта незавершенного строительства	Российская Федерация, 188541, Ленинградская область, г.о Сосновоборский, город Сосновый Бор, проезд Липовский, дом 3
5.1.	Сведения о местоположении здания, сооружения, объекта незавершенного строительства (при отсутствии адреса) в структурированном в соответствии с федеральной информационной адресной системой виде	-
5.2.	Дополнительные сведения о местоположении	-
6.	Иные сведения	-

3. Пояснения к сведениям об объекте недвижимости с кадастровым номером 47:15:0106005:107 :

1.	-

Описание местоположения зданий, сооружений, объектов незавершенного строительства на земельном участке

1. Сведения о характерных точках контура объекта недвижимости с кадастровым номером : 47:15:0106005:108 :

Система координат МСК-47, зона 2 **Зона № 2**

Обозначение характерных точек контура	Содержатся в Едином государственном реестре недвижимости			Определены в ходе выполнения комплексных кадастровых работ			Метод определения координат	Формулы, примененные для расчета средней квадратической погрешности определения координат характерных точек (Mt), м, с подставленными в такие формулы значениями и итоговые (вычисленные) значения Mt, м
	Координаты, м		Радиус, м	Координаты, м		Радиус, м		
	X	Y	R	X	Y	R		
1	2	3	4	5	6	7	8	9
								-
н1455О	-	-	-	434180.53	2145005.04	-	Метод спутниковых геодезических измерений (определений)	Mt = 0.10
н1456О	-	-	-	434184.05	2145012.94	-	Метод спутниковых геодезических измерений (определений)	Mt = 0.10
н1457О	-	-	-	434180.30	2145022.58	-	Метод спутниковых геодезических измерений (определений)	Mt = 0.10
н1458О	-	-	-	434172.71	2145019.74	-	Метод спутниковых геодезических измерений (определений)	Mt = 0.10
н1459О	-	-	-	434167.90	2145009.02	-	Метод спутниковых геодезических измерений (определений)	Mt = 0.10
н1460О	-	-	-	434170.83	2145001.40	-	Метод спутниковых геодезических измерений (определений)	Mt = 0.10
н1461О	-	-	-	434176.93	2145003.76	-	Метод спутниковых геодезических измерений (определений)	Mt = 0.10
н1455О	-	-	-	434180.53	2145005.04	-	Метод спутниковых геодезических измерений (определений)	Mt = 0.10

2. Сведения о характеристиках объекта недвижимости с кадастровым номером : 47:15:0106005:108 :

№ п/п	Наименование характеристики	Значение характеристики
1	2	3
1.	Вид объекта недвижимости	здание
2.	Ранее присвоенный государственный учетный номер (инвентарный) здания, сооружения, объекта незавершенного строительства	1017
3.	Кадастровый номер земельного участка (земельных участков), в границах которого (которых) расположены здание, сооружение, объект незавершенного строительства	-
4.	Уникальный учетный номер кадастрового квартала, в границах которого расположены здание, сооружение, объект незавершенного строительства	47:15:0106005
5.	Адрес здания, сооружения, объекта незавершенного строительства	Российская Федерация, Ленинградская область, г.о Сосновоборский, город Сосновый Бор, проезд Липовский, дом 9, корпус 6
5.1.	Сведения о местоположении здания, сооружения, объекта незавершенного строительства (при отсутствии адреса) в структурированном в соответствии с федеральной информационной адресной системой виде	-
5.2.	Дополнительные сведения о местоположении	-
6.	Иные сведения	-

3. Пояснения к сведениям об объекте недвижимости с кадастровым номером 47:15:0106005:108 :

1.	-

Описание местоположения зданий, сооружений, объектов незавершенного строительства на земельном участке

1. Сведения о характерных точках контура объекта недвижимости с кадастровым номером : 47:15:0106005:109 :

Система координат МСК-47, зона 2 **Зона № 2**

Обозначение характерных точек контура	Содержатся в Едином государственном реестре недвижимости			Определены в ходе выполнения комплексных кадастровых работ			Метод определения координат	Формулы, примененные для расчета средней квадратической погрешности определения координат характерных точек (Mt), м, с подставленными в такие формулы значениями и итоговые (вычисленные) значения Mt, м
	Координаты, м		Радиус, м	Координаты, м		Радиус, м		
	X	Y	R	X	Y	R		
1	2	3	4	5	6	7	8	9
								-
н1462О	-	-	-	434295.72	2144851.08	-	Метод спутниковых геодезических измерений (определений)	Mt = 0.10
н1463О	-	-	-	434286.26	2144875.97	-	Метод спутниковых геодезических измерений (определений)	Mt = 0.10
н1464О	-	-	-	434276.68	2144872.33	-	Метод спутниковых геодезических измерений (определений)	Mt = 0.10
н1465О	-	-	-	434281.18	2144860.49	-	Метод спутниковых геодезических измерений (определений)	Mt = 0.10
н1466О	-	-	-	434280.76	2144857.09	-	Метод спутниковых геодезических измерений (определений)	Mt = 0.10
н1467О	-	-	-	434281.33	2144854.33	-	Метод спутниковых геодезических измерений (определений)	Mt = 0.10
н1468О	-	-	-	434282.72	2144851.88	-	Метод спутниковых геодезических измерений (определений)	Mt = 0.10
н1469О	-	-	-	434285.33	2144849.60	-	Метод спутниковых геодезических измерений (определений)	Mt = 0.10
н1470О	-	-	-	434286.15	2144847.44	-	Метод спутниковых геодезических измерений (определений)	Mt = 0.10

1. Сведения о характерных точках контура объекта недвижимости с кадастровым номером : 47:15:0106005:109 :

Система координат МСК-47, зона 2 **Зона № 2**

Обозначение характерных точек контура	Содержатся в Едином государственном реестре недвижимости			Определены в ходе выполнения комплексных кадастровых работ			Метод определения координат	Формулы, примененные для расчета средней квадратической погрешности определения координат характерных точек (Mt), м, с подставленными в такие формулы значениями и итоговые (вычисленные) значения Mt, м
	Координаты, м		Радиус, м	Координаты, м		Радиус, м		
	X	Y	R	X	Y	R		
1	2	3	4	5	6	7	8	9
н1462О	-	-	-	434295.72	2144851.08	-	Метод спутниковых геодезических измерений (определений)	Mt = 0.10

2. Сведения о характеристиках объекта недвижимости с кадастровым номером : 47:15:0106005:109 :

№ п/п	Наименование характеристики	Значение характеристики
1	2	3
1.	Вид объекта недвижимости	здание
2.	Ранее присвоенный государственный учетный номер (инвентарный) здания, сооружения, объекта незавершенного строительства	1662, 47-22-6/2001-299
3.	Кадастровый номер земельного участка (земельных участков), в границах которого (которых) расположены здание, сооружение, объект незавершенного строительства	47:15:0106005:23
4.	Уникальный учетный номер кадастрового квартала, в границах которого расположены здание, сооружение, объект незавершенного строительства	47:15:0106005
5.	Адрес здания, сооружения, объекта незавершенного строительства	Российская Федерация, 188541, Ленинградская область, г.о Сосновоборский, город Сосновый Бор, проезд Липовский, дом 6
5.1.	Сведения о местоположении здания, сооружения, объекта незавершенного строительства (при отсутствии адреса) в структурированном в соответствии с федеральной информационной адресной системой виде	-
5.2.	Дополнительные сведения о местоположении	-
6.	Иные сведения	-

3. Пояснения к сведениям об объекте недвижимости с кадастровым номером 47:15:0106005:109 :

1.	-

Описание местоположения зданий, сооружений, объектов незавершенного строительства на земельном участке

1. Сведения о характерных точках контура объекта недвижимости с кадастровым номером : 47:15:0106005:110 :

Система координат МСК-47, зона 2 **Зона № 2**

Обозначение характерных точек контура	Содержатся в Едином государственном реестре недвижимости			Определены в ходе выполнения комплексных кадастровых работ			Метод определения координат	Формулы, примененные для расчета средней квадратической погрешности определения координат характерных точек (Mt), м, с подставленными в такие формулы значениями и итоговые (вычисленные) значения Mt, м
	Координаты, м		Радиус, м	Координаты, м		Радиус, м		
	X	Y	R	X	Y	R		
1	2	3	4	5	6	7	8	9
								-
н1471О	-	-	-	434467.98	2144644.78	-	Метод спутниковых геодезических измерений (определений)	Mt = 0.10
н1472О	-	-	-	434472.54	2144654.96	-	Метод спутниковых геодезических измерений (определений)	Mt = 0.10
н1473О	-	-	-	434474.88	2144653.94	-	Метод спутниковых геодезических измерений (определений)	Mt = 0.10
н1474О	-	-	-	434477.14	2144659.00	-	Метод спутниковых геодезических измерений (определений)	Mt = 0.10
н1475О	-	-	-	434474.85	2144660.03	-	Метод спутниковых геодезических измерений (определений)	Mt = 0.10
н1476О	-	-	-	434484.50	2144681.58	-	Метод спутниковых геодезических измерений (определений)	Mt = 0.10
н1477О	-	-	-	434486.75	2144680.54	-	Метод спутниковых геодезических измерений (определений)	Mt = 0.10
н1478О	-	-	-	434488.96	2144685.31	-	Метод спутниковых геодезических измерений (определений)	Mt = 0.10
н1479О	-	-	-	434486.60	2144686.44	-	Метод спутниковых геодезических измерений (определений)	Mt = 0.10

1. Сведения о характерных точках контура объекта недвижимости с кадастровым номером : 47:15:0106005:110 :

Система координат МСК-47, зона 2 **Зона № 2**

Обозначение характерных точек контура	Содержатся в Едином государственном реестре недвижимости			Определены в ходе выполнения комплексных кадастровых работ			Метод определения координат	Формулы, примененные для расчета средней квадратической погрешности определения координат характерных точек (Mt), м, с подставленными в такие формулы значениями и итоговые (вычисленные) значения Mt, м
	Координаты, м		Радиус, м	Координаты, м		Радиус, м		
	X	Y	R	X	Y	R		
1	2	3	4	5	6	7	8	9
н1480О	-	-	-	434496.24	2144707.68	-	Метод спутниковых геодезических измерений (определений)	Mt = 0.10
н1481О	-	-	-	434498.50	2144706.67	-	Метод спутниковых геодезических измерений (определений)	Mt = 0.10
н1482О	-	-	-	434500.72	2144711.77	-	Метод спутниковых геодезических измерений (определений)	Mt = 0.10
н1483О	-	-	-	434498.35	2144712.84	-	Метод спутниковых геодезических измерений (определений)	Mt = 0.10
н1484О	-	-	-	434503.53	2144724.55	-	Метод спутниковых геодезических измерений (определений)	Mt = 0.10
н1485О	-	-	-	434494.73	2144728.59	-	Метод спутниковых геодезических измерений (определений)	Mt = 0.10
н1486О	-	-	-	434494.78	2144729.62	-	Метод спутниковых геодезических измерений (определений)	Mt = 0.10
н1487О	-	-	-	434493.91	2144730.56	-	Метод спутниковых геодезических измерений (определений)	Mt = 0.10
н1488О	-	-	-	434492.62	2144730.82	-	Метод спутниковых геодезических измерений (определений)	Mt = 0.10
н1489О	-	-	-	434491.34	2144729.22	-	Метод спутниковых геодезических измерений (определений)	Mt = 0.10

1. Сведения о характерных точках контура объекта недвижимости с кадастровым номером : 47:15:0106005:110 :

Система координат МСК-47, зона 2 **Зона № 2**

Обозначение характерных точек контура	Содержатся в Едином государственном реестре недвижимости			Определены в ходе выполнения комплексных кадастровых работ			Метод определения координат	Формулы, примененные для расчета средней квадратической погрешности определения координат характерных точек (Mt), м, с подставленными в такие формулы значениями и итоговые (вычисленные) значения Mt, м
	Координаты, м		Радиус, м	Координаты, м		Радиус, м		
	X	Y	R	X	Y	R		
1	2	3	4	5	6	7	8	9
н1490О	-	-	-	434492.91	2144728.47	-	Метод спутниковых геодезических измерений (определений)	Mt = 0.10
н1491О	-	-	-	434490.18	2144722.45	-	Метод спутниковых геодезических измерений (определений)	Mt = 0.10
н1492О	-	-	-	434488.72	2144723.17	-	Метод спутниковых геодезических измерений (определений)	Mt = 0.10
н1493О	-	-	-	434482.41	2144710.12	-	Метод спутниковых геодезических измерений (определений)	Mt = 0.10
н1494О	-	-	-	434482.64	2144709.41	-	Метод спутниковых геодезических измерений (определений)	Mt = 0.10
н1495О	-	-	-	434477.14	2144697.18	-	Метод спутниковых геодезических измерений (определений)	Mt = 0.10
н1496О	-	-	-	434476.42	2144696.87	-	Метод спутниковых геодезических измерений (определений)	Mt = 0.10
н1497О	-	-	-	434470.57	2144683.80	-	Метод спутниковых геодезических измерений (определений)	Mt = 0.10
н1498О	-	-	-	434470.80	2144683.08	-	Метод спутниковых геодезических измерений (определений)	Mt = 0.10
н1499О	-	-	-	434465.31	2144670.78	-	Метод спутниковых геодезических измерений (определений)	Mt = 0.10

1. Сведения о характерных точках контура объекта недвижимости с кадастровым номером : 47:15:0106005:110 :

Система координат МСК-47, зона 2 **Зона № 2**

Обозначение характерных точек контура	Содержатся в Едином государственном реестре недвижимости			Определены в ходе выполнения комплексных кадастровых работ			Метод определения координат	Формулы, примененные для расчета средней квадратической погрешности определения координат характерных точек (Mt), м, с подставленными в такие формулы значениями и итоговые (вычисленные) значения Mt, м
	Координаты, м		Радиус, м	Координаты, м		Радиус, м		
	X	Y	R	X	Y	R		
1	2	3	4	5	6	7	8	9
н1500О	-	-	-	434464.57	2144670.50	-	Метод спутниковых геодезических измерений (определений)	Mt = 0.10
н1501О	-	-	-	434458.72	2144657.42	-	Метод спутниковых геодезических измерений (определений)	Mt = 0.10
н1502О	-	-	-	434458.95	2144656.70	-	Метод спутниковых геодезических измерений (определений)	Mt = 0.10
н1503О	-	-	-	434456.18	2144650.77	-	Метод спутниковых геодезических измерений (определений)	Mt = 0.10
н1504О	-	-	-	434455.86	2144649.17	-	Метод спутниковых геодезических измерений (определений)	Mt = 0.10
н1505О	-	-	-	434457.07	2144648.15	-	Метод спутниковых геодезических измерений (определений)	Mt = 0.10
н1506О	-	-	-	434458.35	2144648.00	-	Метод спутниковых геодезических измерений (определений)	Mt = 0.10
н1507О	-	-	-	434459.00	2144648.82	-	Метод спутниковых геодезических измерений (определений)	Mt = 0.10
н1471О	-	-	-	434467.98	2144644.78	-	Метод спутниковых геодезических измерений (определений)	Mt = 0.10

2. Сведения о характеристиках объекта недвижимости с кадастровым номером : 47:15:0106005:110 :

№ п/п	Наименование характеристики	Значение характеристики
1	2	3
1.	Вид объекта недвижимости	здание
2.	Ранее присвоенный государственный учетный номер (инвентарный) здания, сооружения, объекта незавершенного строительства	1091
3.	Кадастровый номер земельного участка (земельных участков), в границах которого (которых) расположены здание, сооружение, объект незавершенного строительства	-
4.	Уникальный учетный номер кадастрового квартала, в границах которого расположены здание, сооружение, объект незавершенного строительства	47:15:0106005
5.	Адрес здания, сооружения, объекта незавершенного строительства	Российская Федерация, 188541, Ленинградская область, г.о Сосновоборский, город Сосновый Бор, улица Парковая, дом 64
5.1.	Сведения о местоположении здания, сооружения, объекта незавершенного строительства (при отсутствии адреса) в структурированном в соответствии с федеральной информационной адресной системой виде	-
5.2.	Дополнительные сведения о местоположении	-
6.	Иные сведения	-

3. Пояснения к сведениям об объекте недвижимости с кадастровым номером 47:15:0106005:110 :

1.	-

Описание местоположения зданий, сооружений, объектов незавершенного строительства на земельном участке

1. Сведения о характерных точках контура объекта недвижимости с кадастровым номером : 47:15:0106005:114 :

Система координат МСК-47, зона 2 **Зона № 2**

Обозначение характерных точек контура	Содержатся в Едином государственном реестре недвижимости			Определены в ходе выполнения комплексных кадастровых работ			Метод определения координат	Формулы, примененные для расчета средней квадратической погрешности определения координат характерных точек (Mt), м, с подставленными в такие формулы значениями и итоговые (вычисленные) значения Mt, м
	Координаты, м		Радиус, м	Координаты, м		Радиус, м		
	X	Y	R	X	Y	R		
1	2	3	4	5	6	7	8	9
								-
н1508О	-	-	-	434442.36	2144661.74	-	Метод спутниковых геодезических измерений (определений)	Mt = 0.10
н1509О	-	-	-	434444.87	2144667.38	-	Метод спутниковых геодезических измерений (определений)	Mt = 0.10
н1510О	-	-	-	434435.20	2144671.68	-	Метод спутниковых геодезических измерений (определений)	Mt = 0.10
н1511О	-	-	-	434432.70	2144666.05	-	Метод спутниковых геодезических измерений (определений)	Mt = 0.10
н1508О	-	-	-	434442.36	2144661.74	-	Метод спутниковых геодезических измерений (определений)	Mt = 0.10

2. Сведения о характеристиках объекта недвижимости с кадастровым номером : 47:15:0106005:114 :

№ п/п	Наименование характеристики	Значение характеристики
1	2	3
1.	Вид объекта недвижимости	здание
2.	Ранее присвоенный государственный учетный номер (инвентарный) здания, сооружения, объекта незавершенного строительства	1571, 47-47-27/026/2011-007
3.	Кадастровый номер земельного участка (земельных участков), в границах которого (которых) расположены здание, сооружение, объект незавершенного строительства	-
4.	Уникальный учетный номер кадастрового квартала, в границах которого расположены здание, сооружение, объект незавершенного строительства	47:15:0106005

2. Сведения о характеристиках объекта недвижимости с кадастровым номером : 47:15:0106005:114 :

№ п/п	Наименование характеристики	Значение характеристики
1	2	3
5.	Адрес здания, сооружения, объекта незавершенного строительства	Российская Федерация, 188541, Ленинградская область, г.о Сосновоборский, город Сосновый Бор, улица Парковая, дом 66
5.1.	Сведения о местоположении здания, сооружения, объекта незавершенного строительства (при отсутствии адреса) в структурированном в соответствии с федеральной информационной адресной системой виде	-
5.2.	Дополнительные сведения о местоположении	-
6.	Иные сведения	-

3. Пояснения к сведениям об объекте недвижимости с кадастровым номером 47:15:0106005:114 :

1.	-

Описание местоположения зданий, сооружений, объектов незавершенного строительства на земельном участке

1. Сведения о характерных точках контура объекта недвижимости с кадастровым номером : 47:15:0106005:115 :

Система координат МСК-47, зона 2 **Зона № 2**

Обозначение характерных точек контура	Содержатся в Едином государственном реестре недвижимости			Определены в ходе выполнения комплексных кадастровых работ			Метод определения координат	Формулы, примененные для расчета средней квадратической погрешности определения координат характерных точек (Mt), м, с подставленными в такие формулы значениями и итоговые (вычисленные) значения Mt, м
	Координаты, м		Радиус, м	Координаты, м		Радиус, м		
	X	Y	R	X	Y	R		
1	2	3	4	5	6	7	8	9
								-
н1512О	-	-	-	434431.90	2144622.42	-	Метод спутниковых геодезических измерений (определений)	Mt = 0.10
н1513О	-	-	-	434433.42	2144625.72	-	Метод спутниковых геодезических измерений (определений)	Mt = 0.10
н1514О	-	-	-	434434.48	2144625.22	-	Метод спутниковых геодезических измерений (определений)	Mt = 0.10
н1515О	-	-	-	434436.40	2144629.13	-	Метод спутниковых геодезических измерений (определений)	Mt = 0.10
н1516О	-	-	-	434437.18	2144628.74	-	Метод спутниковых геодезических измерений (определений)	Mt = 0.10
н1517О	-	-	-	434438.19	2144630.94	-	Метод спутниковых геодезических измерений (определений)	Mt = 0.10
н1518О	-	-	-	434441.56	2144629.50	-	Метод спутниковых геодезических измерений (определений)	Mt = 0.10
н1519О	-	-	-	434444.41	2144635.64	-	Метод спутниковых геодезических измерений (определений)	Mt = 0.10
н1520О	-	-	-	434441.05	2144637.16	-	Метод спутниковых геодезических измерений (определений)	Mt = 0.10

1. Сведения о характерных точках контура объекта недвижимости с кадастровым номером : 47:15:0106005:115 :

Система координат МСК-47, зона 2 **Зона № 2**

Обозначение характерных точек контура	Содержатся в Едином государственном реестре недвижимости			Определены в ходе выполнения комплексных кадастровых работ			Метод определения координат	Формулы, примененные для расчета средней квадратической погрешности определения координат характерных точек (Mt), м, с подставленными в такие формулы значениями и итоговые (вычисленные) значения Mt, м
	Координаты, м		Радиус, м	Координаты, м		Радиус, м		
	X	Y	R	X	Y	R		
1	2	3	4	5	6	7	8	9
н1521О	-	-	-	434442.06	2144639.41	-	Метод спутниковых геодезических измерений (определений)	Mt = 0.10
н1522О	-	-	-	434441.08	2144639.83	-	Метод спутниковых геодезических измерений (определений)	Mt = 0.10
н1523О	-	-	-	434442.86	2144643.81	-	Метод спутниковых геодезических измерений (определений)	Mt = 0.10
н1524О	-	-	-	434441.72	2144644.32	-	Метод спутниковых геодезических измерений (определений)	Mt = 0.10
н1525О	-	-	-	434443.19	2144647.58	-	Метод спутниковых геодезических измерений (определений)	Mt = 0.10
н1526О	-	-	-	434438.54	2144649.69	-	Метод спутниковых геодезических измерений (определений)	Mt = 0.10
н1527О	-	-	-	434438.26	2144649.25	-	Метод спутниковых геодезических измерений (определений)	Mt = 0.10
н1528О	-	-	-	434435.68	2144650.45	-	Метод спутниковых геодезических измерений (определений)	Mt = 0.10
н1529О	-	-	-	434435.90	2144650.92	-	Метод спутниковых геодезических измерений (определений)	Mt = 0.10
н1530О	-	-	-	434431.69	2144652.86	-	Метод спутниковых геодезических измерений (определений)	Mt = 0.10

1. Сведения о характерных точках контура объекта недвижимости с кадастровым номером : 47:15:0106005:115 :

Система координат МСК-47, зона 2 **Зона № 2**

Обозначение характерных точек контура	Содержатся в Едином государственном реестре недвижимости			Определены в ходе выполнения комплексных кадастровых работ			Метод определения координат	Формулы, примененные для расчета средней квадратической погрешности определения координат характерных точек (Mt), м, с подставленными в такие формулы значениями и итоговые (вычисленные) значения Mt, м
	Координаты, м		Радиус, м	Координаты, м		Радиус, м		
	X	Y	R	X	Y	R		
1	2	3	4	5	6	7	8	9
н1531О	-	-	-	434430.19	2144649.62	-	Метод спутниковых геодезических измерений (определений)	Mt = 0.10
н1532О	-	-	-	434428.76	2144650.28	-	Метод спутниковых геодезических измерений (определений)	Mt = 0.10
н1533О	-	-	-	434428.22	2144649.09	-	Метод спутниковых геодезических измерений (определений)	Mt = 0.10
н1534О	-	-	-	434427.88	2144649.25	-	Метод спутниковых геодезических измерений (определений)	Mt = 0.10
н1535О	-	-	-	434425.62	2144644.35	-	Метод спутниковых геодезических измерений (определений)	Mt = 0.10
н1536О	-	-	-	434425.95	2144644.19	-	Метод спутниковых геодезических измерений (определений)	Mt = 0.10
н1537О	-	-	-	434423.03	2144637.58	-	Метод спутниковых геодезических измерений (определений)	Mt = 0.10
н1538О	-	-	-	434422.69	2144637.74	-	Метод спутниковых геодезических измерений (определений)	Mt = 0.10
н1539О	-	-	-	434420.40	2144632.66	-	Метод спутниковых геодезических измерений (определений)	Mt = 0.10
н1540О	-	-	-	434420.73	2144632.51	-	Метод спутниковых геодезических измерений (определений)	Mt = 0.10

1. Сведения о характерных точках контура объекта недвижимости с кадастровым номером : 47:15:0106005:115 :

Система координат МСК-47, зона 2 **Зона № 2**

Обозначение характерных точек контура	Содержатся в Едином государственном реестре недвижимости			Определены в ходе выполнения комплексных кадастровых работ			Метод определения координат	Формулы, примененные для расчета средней квадратической погрешности определения координат характерных точек (Mt), м, с подставленными в такие формулы значениями и итоговые (вычисленные) значения Mt, м
	Координаты, м		Радиус, м	Координаты, м		Радиус, м		
	X	Y	R	X	Y	R		
1	2	3	4	5	6	7	8	9
н1541О	-	-	-	434420.28	2144631.55	-	Метод спутниковых геодезических измерений (определений)	Mt = 0.10
н1542О	-	-	-	434421.76	2144630.91	-	Метод спутниковых геодезических измерений (определений)	Mt = 0.10
н1543О	-	-	-	434420.28	2144627.61	-	Метод спутниковых геодезических измерений (определений)	Mt = 0.10
н1544О	-	-	-	434424.95	2144625.55	-	Метод спутниковых геодезических измерений (определений)	Mt = 0.10
н1545О	-	-	-	434425.24	2144625.98	-	Метод спутниковых геодезических измерений (определений)	Mt = 0.10
н1546О	-	-	-	434427.38	2144625.03	-	Метод спутниковых геодезических измерений (определений)	Mt = 0.10
н1547О	-	-	-	434427.24	2144624.52	-	Метод спутниковых геодезических измерений (определений)	Mt = 0.10
н1512О	-	-	-	434431.90	2144622.42	-	Метод спутниковых геодезических измерений (определений)	Mt = 0.10

2. Сведения о характеристиках объекта недвижимости с кадастровым номером : 47:15:0106005:115 :

№ п/п	Наименование характеристики	Значение характеристики
1	2	3
1.	Вид объекта недвижимости	здание

2. Сведения о характеристиках объекта недвижимости с кадастровым номером : 47:15:0106005:115 :

№ п/п	Наименование характеристики	Значение характеристики
1	2	3
2.	Ранее присвоенный государственный учетный номер (инвентарный) здания, сооружения, объекта незавершенного строительства	1032
3.	Кадастровый номер земельного участка (земельных участков), в границах которого (которых) расположены здание, сооружение, объект незавершенного строительства	-
4.	Уникальный учетный номер кадастрового квартала, в границах которого расположены здание, сооружение, объект незавершенного строительства	47:15:0106005
5.	Адрес здания, сооружения, объекта незавершенного строительства	Российская Федерация, 188541, Ленинградская область, г.о Сосновоборский, город Сосновый Бор, улица Парковая, дом 66
5.1.	Сведения о местоположении здания, сооружения, объекта незавершенного строительства (при отсутствии адреса) в структурированном в соответствии с федеральной информационной адресной системой виде	-
5.2.	Дополнительные сведения о местоположении	-
6.	Иные сведения	-

3. Пояснения к сведениям об объекте недвижимости с кадастровым номером 47:15:0106005:115 :

1.	-

Описание местоположения зданий, сооружений, объектов незавершенного строительства на земельном участке

1. Сведения о характерных точках контура объекта недвижимости с кадастровым номером : 47:15:0106005:118 :

Система координат МСК-47, зона 2 **Зона № 2**

Обозначение характерных точек контура	Содержатся в Едином государственном реестре недвижимости			Определены в ходе выполнения комплексных кадастровых работ			Метод определения координат	Формулы, примененные для расчета средней квадратической погрешности определения координат характерных точек (Mt), м, с подставленными в такие формулы значениями и итоговые (вычисленные) значения Mt, м
	Координаты, м		Радиус, м	Координаты, м		Радиус, м		
	X	Y	R	X	Y	R		
1	2	3	4	5	6	7	8	9
								-
н1548О	-	-	-	434444.29	2144727.73	-	Метод спутниковых геодезических измерений (определений)	Mt = 0.10
н1549О	-	-	-	434436.26	2144731.24	-	Метод спутниковых геодезических измерений (определений)	Mt = 0.10
н1550О	-	-	-	434435.33	2144729.31	-	Метод спутниковых геодезических измерений (определений)	Mt = 0.10
н1551О	-	-	-	434433.09	2144730.22	-	Метод спутниковых геодезических измерений (определений)	Mt = 0.10
н1552О	-	-	-	434429.30	2144721.78	-	Метод спутниковых геодезических измерений (определений)	Mt = 0.10
н1553О	-	-	-	434430.25	2144721.41	-	Метод спутниковых геодезических измерений (определений)	Mt = 0.10
н1554О	-	-	-	434426.11	2144712.25	-	Метод спутниковых геодезических измерений (определений)	Mt = 0.10
н1555О	-	-	-	434425.22	2144712.60	-	Метод спутниковых геодезических измерений (определений)	Mt = 0.10
н1556О	-	-	-	434423.34	2144708.48	-	Метод спутниковых геодезических измерений (определений)	Mt = 0.10

1. Сведения о характерных точках контура объекта недвижимости с кадастровым номером : 47:15:0106005:118 :

Система координат МСК-47, зона 2 **Зона № 2**

Обозначение характерных точек контура	Содержатся в Едином государственном реестре недвижимости			Определены в ходе выполнения комплексных кадастровых работ			Метод определения координат	Формулы, примененные для расчета средней квадратической погрешности определения координат характерных точек (Mt), м, с подставленными в такие формулы значениями и итоговые (вычисленные) значения Mt, м
	Координаты, м		Радиус, м	Координаты, м		Радиус, м		
	X	Y	R	X	Y	R		
1	2	3	4	5	6	7	8	9
н1557О	-	-	-	434422.94	2144708.15	-	Метод спутниковых геодезических измерений (определений)	Mt = 0.10
н1558О	-	-	-	434423.68	2144707.49	-	Метод спутниковых геодезических измерений (определений)	Mt = 0.10
н1559О	-	-	-	434421.16	2144705.16	-	Метод спутниковых геодезических измерений (определений)	Mt = 0.10
н1560О	-	-	-	434420.42	2144705.81	-	Метод спутниковых геодезических измерений (определений)	Mt = 0.10
н1561О	-	-	-	434417.67	2144703.26	-	Метод спутниковых геодезических измерений (определений)	Mt = 0.10
н1562О	-	-	-	434418.42	2144702.60	-	Метод спутниковых геодезических измерений (определений)	Mt = 0.10
н1563О	-	-	-	434415.99	2144700.23	-	Метод спутниковых геодезических измерений (определений)	Mt = 0.10
н1564О	-	-	-	434415.24	2144700.88	-	Метод спутниковых геодезических измерений (определений)	Mt = 0.10
н1565О	-	-	-	434414.88	2144700.50	-	Метод спутниковых геодезических измерений (определений)	Mt = 0.10
н1566О	-	-	-	434410.29	2144698.75	-	Метод спутниковых геодезических измерений (определений)	Mt = 0.10

1. Сведения о характерных точках контура объекта недвижимости с кадастровым номером : 47:15:0106005:118 :

Система координат МСК-47, зона 2 **Зона № 2**

Обозначение характерных точек контура	Содержатся в Едином государственном реестре недвижимости			Определены в ходе выполнения комплексных кадастровых работ			Метод определения координат	Формулы, примененные для расчета средней квадратической погрешности определения координат характерных точек (Mt), м, с подставленными в такие формулы значениями и итоговые (вычисленные) значения Mt, м
	Координаты, м		Радиус, м	Координаты, м		Радиус, м		
	X	Y	R	X	Y	R		
1	2	3	4	5	6	7	8	9
н1567О	-	-	-	434410.64	2144697.80	-	Метод спутниковых геодезических измерений (определений)	Mt = 0.10
н1568О	-	-	-	434401.31	2144694.27	-	Метод спутниковых геодезических измерений (определений)	Mt = 0.10
н1569О	-	-	-	434400.92	2144695.16	-	Метод спутниковых геодезических измерений (определений)	Mt = 0.10
н1570О	-	-	-	434387.09	2144689.90	-	Метод спутниковых геодезических измерений (определений)	Mt = 0.10
н1571О	-	-	-	434387.48	2144688.97	-	Метод спутниковых геодезических измерений (определений)	Mt = 0.10
н1572О	-	-	-	434379.27	2144685.88	-	Метод спутниковых геодезических измерений (определений)	Mt = 0.10
н1573О	-	-	-	434378.90	2144686.70	-	Метод спутниковых геодезических измерений (определений)	Mt = 0.10
н1574О	-	-	-	434369.25	2144683.14	-	Метод спутниковых геодезических измерений (определений)	Mt = 0.10
н1575О	-	-	-	434361.94	2144686.39	-	Метод спутниковых геодезических измерений (определений)	Mt = 0.10
н1576О	-	-	-	434360.29	2144690.76	-	Метод спутниковых геодезических измерений (определений)	Mt = 0.10

1. Сведения о характерных точках контура объекта недвижимости с кадастровым номером : 47:15:0106005:118 :

Система координат МСК-47, зона 2 **Зона № 2**

Обозначение характерных точек контура	Содержатся в Едином государственном реестре недвижимости			Определены в ходе выполнения комплексных кадастровых работ			Метод определения координат	Формулы, примененные для расчета средней квадратической погрешности определения координат характерных точек (Mt), м, с подставленными в такие формулы значениями и итоговые (вычисленные) значения Mt, м
	Координаты, м		Радиус, м	Координаты, м		Радиус, м		
	X	Y	R	X	Y	R		
1	2	3	4	5	6	7	8	9
н1577О	-	-	-	434358.63	2144694.94	-	Метод спутниковых геодезических измерений (определений)	Mt = 0.10
н1578О	-	-	-	434357.72	2144694.62	-	Метод спутниковых геодезических измерений (определений)	Mt = 0.10
н1579О	-	-	-	434354.14	2144703.79	-	Метод спутниковых геодезических измерений (определений)	Mt = 0.10
н1580О	-	-	-	434355.14	2144704.27	-	Метод спутниковых геодезических измерений (определений)	Mt = 0.10
н1581О	-	-	-	434351.32	2144714.24	-	Метод спутниковых геодезических измерений (определений)	Mt = 0.10
н1582О	-	-	-	434350.37	2144713.87	-	Метод спутниковых геодезических измерений (определений)	Mt = 0.10
н1583О	-	-	-	434347.21	2144721.99	-	Метод спутниковых геодезических измерений (определений)	Mt = 0.10
н1584О	-	-	-	434348.16	2144722.36	-	Метод спутниковых геодезических измерений (определений)	Mt = 0.10
н1585О	-	-	-	434344.81	2144731.09	-	Метод спутниковых геодезических измерений (определений)	Mt = 0.10
н1586О	-	-	-	434342.51	2144730.20	-	Метод спутниковых геодезических измерений (определений)	Mt = 0.10

1. Сведения о характерных точках контура объекта недвижимости с кадастровым номером : 47:15:0106005:118 :

Система координат МСК-47, зона 2 **Зона № 2**

Обозначение характерных точек контура	Содержатся в Едином государственном реестре недвижимости			Определены в ходе выполнения комплексных кадастровых работ			Метод определения координат	Формулы, примененные для расчета средней квадратической погрешности определения координат характерных точек (Mt), м, с подставленными в такие формулы значениями и итоговые (вычисленные) значения Mt, м
	Координаты, м		Радиус, м	Координаты, м		Радиус, м		
	X	Y	R	X	Y	R		
1	2	3	4	5	6	7	8	9
н1587О	-	-	-	434341.73	2144732.31	-	Метод спутниковых геодезических измерений (определений)	Mt = 0.10
н1588О	-	-	-	434333.57	2144729.26	-	Метод спутниковых геодезических измерений (определений)	Mt = 0.10
н1589О	-	-	-	434335.80	2144723.20	-	Метод спутниковых геодезических измерений (определений)	Mt = 0.10
н1590О	-	-	-	434332.90	2144722.09	-	Метод спутниковых геодезических измерений (определений)	Mt = 0.10
н1591О	-	-	-	434335.09	2144716.08	-	Метод спутниковых геодезических измерений (определений)	Mt = 0.10
н1592О	-	-	-	434333.33	2144715.37	-	Метод спутниковых геодезических измерений (определений)	Mt = 0.10
н1593О	-	-	-	434335.94	2144708.46	-	Метод спутниковых геодезических измерений (определений)	Mt = 0.10
н1594О	-	-	-	434337.77	2144709.12	-	Метод спутниковых геодезических измерений (определений)	Mt = 0.10
н1595О	-	-	-	434342.03	2144697.93	-	Метод спутниковых геодезических измерений (определений)	Mt = 0.10
н1596О	-	-	-	434340.29	2144697.26	-	Метод спутниковых геодезических измерений (определений)	Mt = 0.10

1. Сведения о характерных точках контура объекта недвижимости с кадастровым номером : 47:15:0106005:118 :

Система координат МСК-47, зона 2 **Зона № 2**

Обозначение характерных точек контура	Содержатся в Едином государственном реестре недвижимости			Определены в ходе выполнения комплексных кадастровых работ			Метод определения координат	Формулы, примененные для расчета средней квадратической погрешности определения координат характерных точек (Mt), м, с подставленными в такие формулы значениями и итоговые (вычисленные) значения Mt, м
	Координаты, м		Радиус, м	Координаты, м		Радиус, м		
	X	Y	R	X	Y	R		
1	2	3	4	5	6	7	8	9
н1597О	-	-	-	434342.77	2144690.26	-	Метод спутниковых геодезических измерений (определений)	Mt = 0.10
н1598О	-	-	-	434344.82	2144690.86	-	Метод спутниковых геодезических измерений (определений)	Mt = 0.10
н1599О	-	-	-	434348.83	2144679.00	-	Метод спутниковых геодезических измерений (определений)	Mt = 0.10
н1600О	-	-	-	434347.37	2144678.58	-	Метод спутниковых геодезических измерений (определений)	Mt = 0.10
н1601О	-	-	-	434349.97	2144671.65	-	Метод спутниковых геодезических измерений (определений)	Mt = 0.10
н1602О	-	-	-	434353.84	2144672.80	-	Метод спутниковых геодезических измерений (определений)	Mt = 0.10
н1603О	-	-	-	434356.82	2144665.14	-	Метод спутниковых геодезических измерений (определений)	Mt = 0.10
н1604О	-	-	-	434364.88	2144668.02	-	Метод спутниковых геодезических измерений (определений)	Mt = 0.10
н1605О	-	-	-	434366.24	2144664.44	-	Метод спутниковых геодезических измерений (определений)	Mt = 0.10
н1606О	-	-	-	434373.16	2144667.07	-	Метод спутниковых геодезических измерений (определений)	Mt = 0.10

1. Сведения о характерных точках контура объекта недвижимости с кадастровым номером : 47:15:0106005:118 :

Система координат МСК-47, зона 2 **Зона № 2**

Обозначение характерных точек контура	Содержатся в Едином государственном реестре недвижимости			Определены в ходе выполнения комплексных кадастровых работ			Метод определения координат	Формулы, примененные для расчета средней квадратической погрешности определения координат характерных точек (Mt), м, с подставленными в такие формулы значениями и итоговые (вычисленные) значения Mt, м
	Координаты, м		Радиус, м	Координаты, м		Радиус, м		
	X	Y	R	X	Y	R		
1	2	3	4	5	6	7	8	9
н1607О	-	-	-	434372.58	2144668.45	-	Метод спутниковых геодезических измерений (определений)	Mt = 0.10
н1608О	-	-	-	434381.52	2144672.36	-	Метод спутниковых геодезических измерений (определений)	Mt = 0.10
н1609О	-	-	-	434382.17	2144670.60	-	Метод спутниковых геодезических измерений (определений)	Mt = 0.10
н1610О	-	-	-	434391.90	2144674.22	-	Метод спутниковых геодезических измерений (определений)	Mt = 0.10
н1611О	-	-	-	434391.25	2144675.98	-	Метод спутниковых геодезических измерений (определений)	Mt = 0.10
н1612О	-	-	-	434407.27	2144682.10	-	Метод спутниковых геодезических измерений (определений)	Mt = 0.10
н1613О	-	-	-	434408.00	2144680.39	-	Метод спутниковых геодезических измерений (определений)	Mt = 0.10
н1614О	-	-	-	434414.90	2144682.97	-	Метод спутниковых геодезических измерений (определений)	Mt = 0.10
н1615О	-	-	-	434414.41	2144684.80	-	Метод спутниковых геодезических измерений (определений)	Mt = 0.10
н1616О	-	-	-	434422.49	2144687.96	-	Метод спутниковых геодезических измерений (определений)	Mt = 0.10

1. Сведения о характерных точках контура объекта недвижимости с кадастровым номером : 47:15:0106005:118 :

Система координат МСК-47, зона 2 **Зона № 2**

Обозначение характерных точек контура	Содержатся в Едином государственном реестре недвижимости			Определены в ходе выполнения комплексных кадастровых работ			Метод определения координат	Формулы, примененные для расчета средней квадратической погрешности определения координат характерных точек (Mt), м, с подставленными в такие формулы значениями и итоговые (вычисленные) значения Mt, м
	Координаты, м		Радиус, м	Координаты, м		Радиус, м		
	X	Y	R	X	Y	R		
1	2	3	4	5	6	7	8	9
н1617О	-	-	-	434425.24	2144690.56	-	Метод спутниковых геодезических измерений (определений)	Mt = 0.10
н1618О	-	-	-	434426.35	2144689.32	-	Метод спутниковых геодезических измерений (определений)	Mt = 0.10
н1619О	-	-	-	434431.59	2144691.43	-	Метод спутниковых геодезических измерений (определений)	Mt = 0.10
н1620О	-	-	-	434433.99	2144696.53	-	Метод спутниковых геодезических измерений (определений)	Mt = 0.10
н1621О	-	-	-	434432.95	2144697.62	-	Метод спутниковых геодезических измерений (определений)	Mt = 0.10
н1622О	-	-	-	434435.57	2144700.22	-	Метод спутниковых геодезических измерений (определений)	Mt = 0.10
н1623О	-	-	-	434439.02	2144707.89	-	Метод спутниковых геодезических измерений (определений)	Mt = 0.10
н1624О	-	-	-	434440.90	2144707.04	-	Метод спутниковых геодезических измерений (определений)	Mt = 0.10
н1625О	-	-	-	434443.99	2144713.92	-	Метод спутниковых геодезических измерений (определений)	Mt = 0.10
н1626О	-	-	-	434442.11	2144714.76	-	Метод спутниковых геодезических измерений (определений)	Mt = 0.10

1. Сведения о характерных точках контура объекта недвижимости с кадастровым номером : 47:15:0106005:118 :

Система координат МСК-47, зона 2 **Зона № 2**

Обозначение характерных точек контура	Содержатся в Едином государственном реестре недвижимости			Определены в ходе выполнения комплексных кадастровых работ			Метод определения координат	Формулы, примененные для расчета средней квадратической погрешности определения координат характерных точек (Mt), м, с подставленными в такие формулы значениями и итоговые (вычисленные) значения Mt, м
	Координаты, м		Радиус, м	Координаты, м		Радиус, м		
	X	Y	R	X	Y	R		
1	2	3	4	5	6	7	8	9
н1627О	-	-	-	434444.53	2144720.55	-	Метод спутниковых геодезических измерений (определений)	Mt = 0.10
н1628О	-	-	-	434441.70	2144721.90	-	Метод спутниковых геодезических измерений (определений)	Mt = 0.10
н1548О	-	-	-	434444.29	2144727.73	-	Метод спутниковых геодезических измерений (определений)	Mt = 0.10

2. Сведения о характеристиках объекта недвижимости с кадастровым номером : 47:15:0106005:118 :

№ п/п	Наименование характеристики	Значение характеристики
1	2	3
1.	Вид объекта недвижимости	здание
2.	Ранее присвоенный государственный учетный номер (инвентарный) здания, сооружения, объекта незавершенного строительства	1732-2
3.	Кадастровый номер земельного участка (земельных участков), в границах которого (которых) расположены здание, сооружение, объект незавершенного строительства	-
4.	Уникальный учетный номер кадастрового квартала, в границах которого расположены здание, сооружение, объект незавершенного строительства	47:15:0106005
5.	Адрес здания, сооружения, объекта незавершенного строительства	Российская Федерация, 188541, Ленинградская область, г.о Сосновоборский, город Сосновый Бор, улица Парковая, дом 72
5.1.	Сведения о местоположении здания, сооружения, объекта незавершенного строительства (при отсутствии адреса) в структурированном в соответствии с федеральной информационной адресной системой виде	-
5.2.	Дополнительные сведения о местоположении	-
6.	Иные сведения	-

3. Пояснения к сведениям об объекте недвижимости с кадастровым номером 47:15:0106005:118 :

1.	-

Описание местоположения зданий, сооружений, объектов незавершенного строительства на земельном участке

1. Сведения о характерных точках контура объекта недвижимости с кадастровым номером : 47:15:0106005:123 :

Система координат МСК-47, зона 2 **Зона № 2**

Обозначение характерных точек контура	Содержатся в Едином государственном реестре недвижимости			Определены в ходе выполнения комплексных кадастровых работ			Метод определения координат	Формулы, примененные для расчета средней квадратической погрешности определения координат характерных точек (Mt), м, с подставленными в такие формулы значениями и итоговые (вычисленные) значения Mt, м
	Координаты, м		Радиус, м	Координаты, м		Радиус, м		
	X	Y	R	X	Y	R		
1	2	3	4	5	6	7	8	9
								-
н1629О	-	-	-	434330.15	2144576.95	-	Метод спутниковых геодезических измерений (определений)	Mt = 0.10
н1630О	-	-	-	434329.21	2144579.61	-	Метод спутниковых геодезических измерений (определений)	Mt = 0.10
н1631О	-	-	-	434337.01	2144582.56	-	Метод спутниковых геодезических измерений (определений)	Mt = 0.10
н1632О	-	-	-	434335.60	2144586.10	-	Метод спутниковых геодезических измерений (определений)	Mt = 0.10
н1633О	-	-	-	434333.92	2144585.53	-	Метод спутниковых геодезических измерений (определений)	Mt = 0.10
н1634О	-	-	-	434331.27	2144592.59	-	Метод спутниковых геодезических измерений (определений)	Mt = 0.10
н1635О	-	-	-	434297.89	2144580.00	-	Метод спутниковых геодезических измерений (определений)	Mt = 0.10
н1636О	-	-	-	434295.57	2144585.94	-	Метод спутниковых геодезических измерений (определений)	Mt = 0.10
н1637О	-	-	-	434291.96	2144584.54	-	Метод спутниковых геодезических измерений (определений)	Mt = 0.10

1. Сведения о характерных точках контура объекта недвижимости с кадастровым номером : 47:15:0106005:123 :

Система координат МСК-47, зона 2 **Зона № 2**

Обозначение характерных точек контура	Содержатся в Едином государственном реестре недвижимости			Определены в ходе выполнения комплексных кадастровых работ			Метод определения координат	Формулы, примененные для расчета средней квадратической погрешности определения координат характерных точек (Mt), м, с подставленными в такие формулы значениями и итоговые (вычисленные) значения Mt, м
	Координаты, м		Радиус, м	Координаты, м		Радиус, м		
	X	Y	R	X	Y	R		
1	2	3	4	5	6	7	8	9
н1638О	-	-	-	434292.24	2144583.79	-	Метод спутниковых геодезических измерений (определений)	Mt = 0.10
н1639О	-	-	-	434289.90	2144582.89	-	Метод спутниковых геодезических измерений (определений)	Mt = 0.10
н1640О	-	-	-	434289.81	2144583.12	-	Метод спутниковых геодезических измерений (определений)	Mt = 0.10
н1641О	-	-	-	434283.37	2144580.72	-	Метод спутниковых геодезических измерений (определений)	Mt = 0.10
н1642О	-	-	-	434283.45	2144580.48	-	Метод спутниковых геодезических измерений (определений)	Mt = 0.10
н1643О	-	-	-	434277.54	2144578.25	-	Метод спутниковых геодезических измерений (определений)	Mt = 0.10
н1644О	-	-	-	434277.35	2144578.63	-	Метод спутниковых геодезических измерений (определений)	Mt = 0.10
н1645О	-	-	-	434270.88	2144576.14	-	Метод спутниковых геодезических измерений (определений)	Mt = 0.10
н1646О	-	-	-	434274.86	2144564.99	-	Метод спутниковых геодезических измерений (определений)	Mt = 0.10
н1647О	-	-	-	434281.09	2144567.35	-	Метод спутниковых геодезических измерений (определений)	Mt = 0.10

1. Сведения о характерных точках контура объекта недвижимости с кадастровым номером : 47:15:0106005:123 :

Система координат МСК-47, зона 2 **Зона № 2**

Обозначение характерных точек контура	Содержатся в Едином государственном реестре недвижимости			Определены в ходе выполнения комплексных кадастровых работ			Метод определения координат	Формулы, примененные для расчета средней квадратической погрешности определения координат характерных точек (Mt), м, с подставленными в такие формулы значениями и итоговые (вычисленные) значения Mt, м
	Координаты, м		Радиус, м	Координаты, м		Радиус, м		
	X	Y	R	X	Y	R		
1	2	3	4	5	6	7	8	9
н1648О	-	-	-	434282.04	2144564.67	-	Метод спутниковых геодезических измерений (определений)	Mt = 0.10
н1649О	-	-	-	434288.31	2144567.00	-	Метод спутниковых геодезических измерений (определений)	Mt = 0.10
н1650О	-	-	-	434288.41	2144566.78	-	Метод спутниковых геодезических измерений (определений)	Mt = 0.10
н1651О	-	-	-	434294.26	2144569.00	-	Метод спутниковых геодезических измерений (определений)	Mt = 0.10
н1652О	-	-	-	434297.35	2144560.96	-	Метод спутниковых геодезических измерений (определений)	Mt = 0.10
н1653О	-	-	-	434300.63	2144562.20	-	Метод спутниковых геодезических измерений (определений)	Mt = 0.10
н1654О	-	-	-	434301.54	2144559.75	-	Метод спутниковых геодезических измерений (определений)	Mt = 0.10
н1655О	-	-	-	434305.02	2144561.01	-	Метод спутниковых геодезических измерений (определений)	Mt = 0.10
н1656О	-	-	-	434302.83	2144566.54	-	Метод спутниковых геодезических измерений (определений)	Mt = 0.10
н1657О	-	-	-	434308.43	2144568.62	-	Метод спутниковых геодезических измерений (определений)	Mt = 0.10

1. Сведения о характерных точках контура объекта недвижимости с кадастровым номером : 47:15:0106005:123 :

Система координат МСК-47, зона 2 **Зона № 2**

Обозначение характерных точек контура	Содержатся в Едином государственном реестре недвижимости			Определены в ходе выполнения комплексных кадастровых работ			Метод определения координат	Формулы, примененные для расчета средней квадратической погрешности определения координат характерных точек (Mt), м, с подставленными в такие формулы значениями и итоговые (вычисленные) значения Mt, м
	Координаты, м		Радиус, м	Координаты, м		Радиус, м		
	X	Y	R	X	Y	R		
1	2	3	4	5	6	7	8	9
н1658О	-	-	-	434308.49	2144568.39	-	Метод спутниковых геодезических измерений (определений)	Mt = 0.10
н1659О	-	-	-	434314.91	2144570.84	-	Метод спутниковых геодезических измерений (определений)	Mt = 0.10
н1660О	-	-	-	434314.82	2144571.08	-	Метод спутниковых геодезических измерений (определений)	Mt = 0.10
н1661О	-	-	-	434320.44	2144573.21	-	Метод спутниковых геодезических измерений (определений)	Mt = 0.10
н1662О	-	-	-	434320.52	2144572.97	-	Метод спутниковых геодезических измерений (определений)	Mt = 0.10
н1663О	-	-	-	434326.95	2144575.40	-	Метод спутниковых геодезических измерений (определений)	Mt = 0.10
н1664О	-	-	-	434326.87	2144575.64	-	Метод спутниковых геодезических измерений (определений)	Mt = 0.10
н1629О	-	-	-	434330.15	2144576.95	-	Метод спутниковых геодезических измерений (определений)	Mt = 0.10

2. Сведения о характеристиках объекта недвижимости с кадастровым номером : 47:15:0106005:123 :

№ п/п	Наименование характеристики	Значение характеристики
1	2	3
1.	Вид объекта недвижимости	здание

2. Сведения о характеристиках объекта недвижимости с кадастровым номером : 47:15:0106005:123 :

№ п/п	Наименование характеристики	Значение характеристики
1	2	3
2.	Ранее присвоенный государственный учетный номер (инвентарный) здания, сооружения, объекта незавершенного строительства	1818
3.	Кадастровый номер земельного участка (земельных участков), в границах которого (которых) расположены здание, сооружение, объект незавершенного строительства	47:15:0106005:6
4.	Уникальный учетный номер кадастрового квартала, в границах которого расположены здание, сооружение, объект незавершенного строительства	47:15:0106005
5.	Адрес здания, сооружения, объекта незавершенного строительства	Российская Федерация, 188541, Ленинградская область, г.о Сосновоборский, город Сосновый Бор, улица Парковая, дом 74
5.1.	Сведения о местоположении здания, сооружения, объекта незавершенного строительства (при отсутствии адреса) в структурированном в соответствии с федеральной информационной адресной системой виде	-
5.2.	Дополнительные сведения о местоположении	-
6.	Иные сведения	-

3. Пояснения к сведениям об объекте недвижимости с кадастровым номером 47:15:0106005:123 :

1.	-

Описание местоположения зданий, сооружений, объектов незавершенного строительства на земельном участке

1. Сведения о характерных точках контура объекта недвижимости с кадастровым номером : 47:15:0106005:127 :

Система координат МСК-47, зона 2 **Зона № 2**

Обозначение характерных точек контура	Содержатся в Едином государственном реестре недвижимости			Определены в ходе выполнения комплексных кадастровых работ			Метод определения координат	Формулы, примененные для расчета средней квадратической погрешности определения координат характерных точек (Mt), м, с подставленными в такие формулы значениями и итоговые (вычисленные) значения Mt, м
	Координаты, м		Радиус, м	Координаты, м		Радиус, м		
	X	Y	R	X	Y	R		
1	2	3	4	5	6	7	8	9
								-
н1665О	-	-	-	434135.12	2145074.54	-	Метод спутниковых геодезических измерений (определений)	Mt = 0.10
н1666О	-	-	-	434131.68	2145083.77	-	Метод спутниковых геодезических измерений (определений)	Mt = 0.10
н1667О	-	-	-	434127.41	2145082.10	-	Метод спутниковых геодезических измерений (определений)	Mt = 0.10
н1668О	-	-	-	434126.60	2145081.79	-	Метод спутниковых геодезических измерений (определений)	Mt = 0.10
н1669О	-	-	-	434130.14	2145072.67	-	Метод спутниковых геодезических измерений (определений)	Mt = 0.10
н1665О	-	-	-	434135.12	2145074.54	-	Метод спутниковых геодезических измерений (определений)	Mt = 0.10

2. Сведения о характеристиках объекта недвижимости с кадастровым номером : 47:15:0106005:127 :

№ п/п	Наименование характеристики	Значение характеристики
1	2	3
1.	Вид объекта недвижимости	здание
2.	Ранее присвоенный государственный учетный номер (инвентарный) здания, сооружения, объекта незавершенного строительства	1586, 47-22-7/2001-88

2. Сведения о характеристиках объекта недвижимости с кадастровым номером : 47:15:0106005:127 :

№ п/п	Наименование характеристики	Значение характеристики
1	2	3
3.	Кадастровый номер земельного участка (земельных участков), в границах которого (которых) расположены здание, сооружение, объект незавершенного строительства	47:15:0106005:42
4.	Уникальный учетный номер кадастрового квартала, в границах которого расположены здание, сооружение, объект незавершенного строительства	47:15:0106005
5.	Адрес здания, сооружения, объекта незавершенного строительства	Российская Федерация, 188541, Ленинградская область, г.о Сосновоборский, город Сосновый Бор, проспект Героев, дом 33б
5.1.	Сведения о местоположении здания, сооружения, объекта незавершенного строительства (при отсутствии адреса) в структурированном в соответствии с федеральной информационной адресной системой виде	-
5.2.	Дополнительные сведения о местоположении	-
6.	Иные сведения	-

3. Пояснения к сведениям об объекте недвижимости с кадастровым номером 47:15:0106005:127 :

1.	-

Описание местоположения зданий, сооружений, объектов незавершенного строительства на земельном участке

1. Сведения о характерных точках контура объекта недвижимости с кадастровым номером : 47:15:0106005:128 :

Система координат МСК-47, зона 2 **Зона № 2**

Обозначение характерных точек контура	Содержатся в Едином государственном реестре недвижимости			Определены в ходе выполнения комплексных кадастровых работ			Метод определения координат	Формулы, примененные для расчета средней квадратической погрешности определения координат характерных точек (Mt), м, с подставленными в такие формулы значениями и итоговые (вычисленные) значения Mt, м
	Координаты, м		Радиус, м	Координаты, м		Радиус, м		
	X	Y	R	X	Y	R		
1	2	3	4	5	6	7	8	9
								-
н1670О	-	-	-	434419.36	2144989.77	-	Метод спутниковых геодезических измерений (определений)	Mt = 0.10
н1671О	-	-	-	434420.83	2144992.93	-	Метод спутниковых геодезических измерений (определений)	Mt = 0.10
н1672О	-	-	-	434418.30	2144994.14	-	Метод спутниковых геодезических измерений (определений)	Mt = 0.10
н1673О	-	-	-	434423.61	2145005.37	-	Метод спутниковых геодезических измерений (определений)	Mt = 0.10
н1674О	-	-	-	434412.04	2145010.54	-	Метод спутниковых геодезических измерений (определений)	Mt = 0.10
н1675О	-	-	-	434413.97	2145014.94	-	Метод спутниковых геодезических измерений (определений)	Mt = 0.10
н1676О	-	-	-	434410.21	2145016.66	-	Метод спутниковых геодезических измерений (определений)	Mt = 0.10
н1677О	-	-	-	434407.60	2145010.79	-	Метод спутниковых геодезических измерений (определений)	Mt = 0.10
н1678О	-	-	-	434402.43	2145013.10	-	Метод спутниковых геодезических измерений (определений)	Mt = 0.10

1. Сведения о характерных точках контура объекта недвижимости с кадастровым номером : 47:15:0106005:128 :

Система координат МСК-47, зона 2 **Зона № 2**

Обозначение характерных точек контура	Содержатся в Едином государственном реестре недвижимости			Определены в ходе выполнения комплексных кадастровых работ			Метод определения координат	Формулы, примененные для расчета средней квадратической погрешности определения координат характерных точек (Mt), м, с подставленными в такие формулы значениями и итоговые (вычисленные) значения Mt, м
	Координаты, м		Радиус, м	Координаты, м		Радиус, м		
	X	Y	R	X	Y	R		
1	2	3	4	5	6	7	8	9
н1679О	-	-	-	434392.79	2144991.68	-	Метод спутниковых геодезических измерений (определений)	Mt = 0.10
н1680О	-	-	-	434398.88	2144988.97	-	Метод спутниковых геодезических измерений (определений)	Mt = 0.10
н1681О	-	-	-	434400.20	2144991.76	-	Метод спутниковых геодезических измерений (определений)	Mt = 0.10
н1682О	-	-	-	434412.71	2144985.98	-	Метод спутниковых геодезических измерений (определений)	Mt = 0.10
н1683О	-	-	-	434415.31	2144991.62	-	Метод спутниковых геодезических измерений (определений)	Mt = 0.10
н1670О	-	-	-	434419.36	2144989.77	-	Метод спутниковых геодезических измерений (определений)	Mt = 0.10

2. Сведения о характеристиках объекта недвижимости с кадастровым номером : 47:15:0106005:128 :

№ п/п	Наименование характеристики	Значение характеристики
1	2	3
1.	Вид объекта недвижимости	здание
2.	Ранее присвоенный государственный учетный номер (инвентарный) здания, сооружения, объекта незавершенного строительства	2155, 47-22-9/2003-349
3.	Кадастровый номер земельного участка (земельных участков), в границах которого (которых) расположены здание, сооружение, объект незавершенного строительства	47:15:0106005:58
4.	Уникальный учетный номер кадастрового квартала, в границах которого расположены здание, сооружение, объект незавершенного строительства	47:15:0106005

2. Сведения о характеристиках объекта недвижимости с кадастровым номером : 47:15:0106005:128 :

№ п/п	Наименование характеристики	Значение характеристики
1	2	3
5.	Адрес здания, сооружения, объекта незавершенного строительства	Российская Федерация, 188541, Ленинградская область, г.о Сосновоборский, город Сосновый Бор, улица Парковая, дом 38а
5.1.	Сведения о местоположении здания, сооружения, объекта незавершенного строительства (при отсутствии адреса) в структурированном в соответствии с федеральной информационной адресной системой виде	-
5.2.	Дополнительные сведения о местоположении	-
6.	Иные сведения	-

3. Пояснения к сведениям об объекте недвижимости с кадастровым номером 47:15:0106005:128 :

1.	-

Описание местоположения зданий, сооружений, объектов незавершенного строительства на земельном участке

1. Сведения о характерных точках контура объекта недвижимости с кадастровым номером : 47:15:0106005:129 :

Система координат МСК-47, зона 2 **Зона № 2**

Обозначение характерных точек контура	Содержатся в Едином государственном реестре недвижимости			Определены в ходе выполнения комплексных кадастровых работ			Метод определения координат	Формулы, примененные для расчета средней квадратической погрешности определения координат характерных точек (Mt), м, с подставленными в такие формулы значениями и итоговые (вычисленные) значения Mt, м
	Координаты, м		Радиус, м	Координаты, м		Радиус, м		
	X	Y	R	X	Y	R		
1	2	3	4	5	6	7	8	9
								-
н1684О	-	-	-	434365.90	2144597.33	-	Метод спутниковых геодезических измерений (определений)	Mt = 0.10
н1685О	-	-	-	434367.43	2144600.62	-	Метод спутниковых геодезических измерений (определений)	Mt = 0.10
н1686О	-	-	-	434368.49	2144600.13	-	Метод спутниковых геодезических измерений (определений)	Mt = 0.10
н1687О	-	-	-	434370.41	2144604.03	-	Метод спутниковых геодезических измерений (определений)	Mt = 0.10
н1688О	-	-	-	434371.18	2144603.65	-	Метод спутниковых геодезических измерений (определений)	Mt = 0.10
н1689О	-	-	-	434372.19	2144605.85	-	Метод спутниковых геодезических измерений (определений)	Mt = 0.10
н1690О	-	-	-	434375.56	2144604.40	-	Метод спутниковых геодезических измерений (определений)	Mt = 0.10
н1691О	-	-	-	434378.41	2144610.55	-	Метод спутниковых геодезических измерений (определений)	Mt = 0.10
н1692О	-	-	-	434375.05	2144612.07	-	Метод спутниковых геодезических измерений (определений)	Mt = 0.10

1. Сведения о характерных точках контура объекта недвижимости с кадастровым номером : 47:15:0106005:129 :

Система координат МСК-47, зона 2 **Зона № 2**

Обозначение характерных точек контура	Содержатся в Едином государственном реестре недвижимости			Определены в ходе выполнения комплексных кадастровых работ			Метод определения координат	Формулы, примененные для расчета средней квадратической погрешности определения координат характерных точек (Mt), м, с подставленными в такие формулы значениями и итоговые (вычисленные) значения Mt, м
	Координаты, м		Радиус, м	Координаты, м		Радиус, м		
	X	Y	R	X	Y	R		
1	2	3	4	5	6	7	8	9
н1693О	-	-	-	434376.07	2144614.32	-	Метод спутниковых геодезических измерений (определений)	Mt = 0.10
н1694О	-	-	-	434375.08	2144614.74	-	Метод спутниковых геодезических измерений (определений)	Mt = 0.10
н1695О	-	-	-	434376.87	2144618.71	-	Метод спутниковых геодезических измерений (определений)	Mt = 0.10
н1696О	-	-	-	434375.72	2144619.23	-	Метод спутниковых геодезических измерений (определений)	Mt = 0.10
н1697О	-	-	-	434377.19	2144622.49	-	Метод спутниковых геодезических измерений (определений)	Mt = 0.10
н1698О	-	-	-	434372.55	2144624.60	-	Метод спутниковых геодезических измерений (определений)	Mt = 0.10
н1699О	-	-	-	434372.26	2144624.16	-	Метод спутниковых геодезических измерений (определений)	Mt = 0.10
н1700О	-	-	-	434369.69	2144625.35	-	Метод спутниковых геодезических измерений (определений)	Mt = 0.10
н1701О	-	-	-	434369.90	2144625.82	-	Метод спутниковых геодезических измерений (определений)	Mt = 0.10
н1702О	-	-	-	434365.69	2144627.77	-	Метод спутниковых геодезических измерений (определений)	Mt = 0.10

1. Сведения о характерных точках контура объекта недвижимости с кадастровым номером : 47:15:0106005:129 :

Система координат МСК-47, зона 2 **Зона № 2**

Обозначение характерных точек контура	Содержатся в Едином государственном реестре недвижимости			Определены в ходе выполнения комплексных кадастровых работ			Метод определения координат	Формулы, примененные для расчета средней квадратической погрешности определения координат характерных точек (Mt), м, с подставленными в такие формулы значениями и итоговые (вычисленные) значения Mt, м
	Координаты, м		Радиус, м	Координаты, м		Радиус, м		
	X	Y	R	X	Y	R		
1	2	3	4	5	6	7	8	9
н1703О	-	-	-	434364.19	2144624.53	-	Метод спутниковых геодезических измерений (определений)	Mt = 0.10
н1704О	-	-	-	434362.77	2144625.19	-	Метод спутниковых геодезических измерений (определений)	Mt = 0.10
н1705О	-	-	-	434362.22	2144624.00	-	Метод спутниковых геодезических измерений (определений)	Mt = 0.10
н1706О	-	-	-	434361.89	2144624.15	-	Метод спутниковых геодезических измерений (определений)	Mt = 0.10
н1707О	-	-	-	434359.62	2144619.25	-	Метод спутниковых геодезических измерений (определений)	Mt = 0.10
н1708О	-	-	-	434359.95	2144619.10	-	Метод спутниковых геодезических измерений (определений)	Mt = 0.10
н1709О	-	-	-	434357.03	2144612.49	-	Метод спутниковых геодезических измерений (определений)	Mt = 0.10
н1710О	-	-	-	434356.70	2144612.65	-	Метод спутниковых геодезических измерений (определений)	Mt = 0.10
н1711О	-	-	-	434354.40	2144607.56	-	Метод спутниковых геодезических измерений (определений)	Mt = 0.10
н1712О	-	-	-	434354.74	2144607.41	-	Метод спутниковых геодезических измерений (определений)	Mt = 0.10

1. Сведения о характерных точках контура объекта недвижимости с кадастровым номером : 47:15:0106005:129 :

Система координат МСК-47, зона 2 **Зона № 2**

Обозначение характерных точек контура	Содержатся в Едином государственном реестре недвижимости			Определены в ходе выполнения комплексных кадастровых работ			Метод определения координат	Формулы, примененные для расчета средней квадратической погрешности определения координат характерных точек (Mt), м, с подставленными в такие формулы значениями и итоговые (вычисленные) значения Mt, м
	Координаты, м		Радиус, м	Координаты, м		Радиус, м		
	X	Y	R	X	Y	R		
1	2	3	4	5	6	7	8	9
н1713О	-	-	-	434354.29	2144606.46	-	Метод спутниковых геодезических измерений (определений)	Mt = 0.10
н1714О	-	-	-	434355.77	2144605.82	-	Метод спутниковых геодезических измерений (определений)	Mt = 0.10
н1715О	-	-	-	434354.28	2144602.52	-	Метод спутниковых геодезических измерений (определений)	Mt = 0.10
н1716О	-	-	-	434358.96	2144600.46	-	Метод спутниковых геодезических измерений (определений)	Mt = 0.10
н1717О	-	-	-	434359.25	2144600.88	-	Метод спутниковых геодезических измерений (определений)	Mt = 0.10
н1718О	-	-	-	434361.38	2144599.94	-	Метод спутниковых геодезических измерений (определений)	Mt = 0.10
н1719О	-	-	-	434361.24	2144599.43	-	Метод спутниковых геодезических измерений (определений)	Mt = 0.10
н1684О	-	-	-	434365.90	2144597.33	-	Метод спутниковых геодезических измерений (определений)	Mt = 0.10

2. Сведения о характеристиках объекта недвижимости с кадастровым номером : 47:15:0106005:129 :

№ п/п	Наименование характеристики	Значение характеристики
1	2	3
1.	Вид объекта недвижимости	здание

2. Сведения о характеристиках объекта недвижимости с кадастровым номером : 47:15:0106005:129 :

№ п/п	Наименование характеристики	Значение характеристики
1	2	3
2.	Ранее присвоенный государственный учетный номер (инвентарный) здания, сооружения, объекта незавершенного строительства	1020
3.	Кадастровый номер земельного участка (земельных участков), в границах которого (которых) расположены здание, сооружение, объект незавершенного строительства	-
4.	Уникальный учетный номер кадастрового квартала, в границах которого расположены здание, сооружение, объект незавершенного строительства	47:15:0106005
5.	Адрес здания, сооружения, объекта незавершенного строительства	Российская Федерация, 188541, Ленинградская область, г.о Сосновоборский, город Сосновый Бор, улица Парковая, дом 70
5.1.	Сведения о местоположении здания, сооружения, объекта незавершенного строительства (при отсутствии адреса) в структурированном в соответствии с федеральной информационной адресной системой виде	-
5.2.	Дополнительные сведения о местоположении	-
6.	Иные сведения	-

3. Пояснения к сведениям об объекте недвижимости с кадастровым номером 47:15:0106005:129 :

1.	-

Описание местоположения зданий, сооружений, объектов незавершенного строительства на земельном участке

1. Сведения о характерных точках контура объекта недвижимости с кадастровым номером : 47:15:0106005:134 :

Система координат МСК-47, зона 2 **Зона № 2**

Обозначение характерных точек контура	Содержатся в Едином государственном реестре недвижимости			Определены в ходе выполнения комплексных кадастровых работ			Метод определения координат	Формулы, примененные для расчета средней квадратической погрешности определения координат характерных точек (Mt), м, с подставленными в такие формулы значениями и итоговые (вычисленные) значения Mt, м
	Координаты, м		Радиус, м	Координаты, м		Радиус, м		
	X	Y	R	X	Y	R		
1	2	3	4	5	6	7	8	9
								-
н1720О	-	-	-	434453.68	2144887.33	-	Метод спутниковых геодезических измерений (определений)	Mt = 0.10
н1721О	-	-	-	434459.91	2144902.18	-	Метод спутниковых геодезических измерений (определений)	Mt = 0.10
н1722О	-	-	-	434457.16	2144903.33	-	Метод спутниковых геодезических измерений (определений)	Mt = 0.10
н1723О	-	-	-	434458.97	2144907.64	-	Метод спутниковых геодезических измерений (определений)	Mt = 0.10
н1724О	-	-	-	434450.29	2144911.28	-	Метод спутниковых геодезических измерений (определений)	Mt = 0.10
н1725О	-	-	-	434443.87	2144895.99	-	Метод спутниковых геодезических измерений (определений)	Mt = 0.10
н1726О	-	-	-	434450.25	2144893.31	-	Метод спутниковых геодезических измерений (определений)	Mt = 0.10
н1727О	-	-	-	434448.63	2144889.45	-	Метод спутниковых геодезических измерений (определений)	Mt = 0.10
н1720О	-	-	-	434453.68	2144887.33	-	Метод спутниковых геодезических измерений (определений)	Mt = 0.10

2. Сведения о характеристиках объекта недвижимости с кадастровым номером : 47:15:0106005:134 :

№ п/п	Наименование характеристики	Значение характеристики
1	2	3
1.	Вид объекта недвижимости	здание
2.	Ранее присвоенный государственный учетный номер (инвентарный) здания, сооружения, объекта незавершенного строительства	4747, 47-78-27/031/2009-053
3.	Кадастровый номер земельного участка (земельных участков), в границах которого (которых) расположены здание, сооружение, объект незавершенного строительства	47:15:0106005:75
4.	Уникальный учетный номер кадастрового квартала, в границах которого расположены здание, сооружение, объект незавершенного строительства	47:15:0106005
5.	Адрес здания, сооружения, объекта незавершенного строительства	Российская Федерация, 188541, Ленинградская область, г.о Сосновоборский, город Сосновый Бор, улица Парковая, дом 44А
5.1.	Сведения о местоположении здания, сооружения, объекта незавершенного строительства (при отсутствии адреса) в структурированном в соответствии с федеральной информационной адресной системой виде	-
5.2.	Дополнительные сведения о местоположении	-
6.	Иные сведения	-

3. Пояснения к сведениям об объекте недвижимости с кадастровым номером 47:15:0106005:134 :

1.	-

Описание местоположения зданий, сооружений, объектов незавершенного строительства на земельном участке

1. Сведения о характерных точках контура объекта недвижимости с кадастровым номером : 47:15:0106005:137 :

Система координат МСК-47, зона 2 **Зона № 2**

Обозначение характерных точек контура	Содержатся в Едином государственном реестре недвижимости			Определены в ходе выполнения комплексных кадастровых работ			Метод определения координат	Формулы, примененные для расчета средней квадратической погрешности определения координат характерных точек (Mt), м, с подставленными в такие формулы значениями и итоговые (вычисленные) значения Mt, м
	Координаты, м		Радиус, м	Координаты, м		Радиус, м		
	X	Y	R	X	Y	R		
1	2	3	4	5	6	7	8	9
								-
н1728О	-	-	-	434373.06	2145147.91	-	Метод спутниковых геодезических измерений (определений)	Mt = 0.10
н1729О	-	-	-	434378.46	2145160.02	-	Метод спутниковых геодезических измерений (определений)	Mt = 0.10
н22О	-	-	-	434371.90	2145162.92	-	Метод спутниковых геодезических измерений (определений)	Mt = 0.10
н21О	-	-	-	434360.07	2145167.70	-	Метод спутниковых геодезических измерений (определений)	Mt = 0.10
н1730О	-	-	-	434357.13	2145161.35	-	Метод спутниковых геодезических измерений (определений)	Mt = 0.10
н1731О	-	-	-	434358.97	2145160.54	-	Метод спутниковых геодезических измерений (определений)	Mt = 0.10
н1732О	-	-	-	434356.62	2145155.24	-	Метод спутниковых геодезических измерений (определений)	Mt = 0.10
н1728О	-	-	-	434373.06	2145147.91	-	Метод спутниковых геодезических измерений (определений)	Mt = 0.10

2. Сведения о характеристиках объекта недвижимости с кадастровым номером : 47:15:0106005:137 :

№ п/п	Наименование характеристики	Значение характеристики
1	2	3
1.	Вид объекта недвижимости	здание
2.	Ранее присвоенный государственный учетный номер (инвентарный) здания, сооружения, объекта незавершенного строительства	1327, 47-78-27/019/2006-058
3.	Кадастровый номер земельного участка (земельных участков), в границах которого (которых) расположены здание, сооружение, объект незавершенного строительства	47:15:0106005:63
4.	Уникальный учетный номер кадастрового квартала, в границах которого расположены здание, сооружение, объект незавершенного строительства	47:15:0106005
5.	Адрес здания, сооружения, объекта незавершенного строительства	Российская Федерация, 188541, Ленинградская область, г.о Сосновоборский, город Сосновый Бор, улица Парковая, дом 20а
5.1.	Сведения о местоположении здания, сооружения, объекта незавершенного строительства (при отсутствии адреса) в структурированном в соответствии с федеральной информационной адресной системой виде	-
5.2.	Дополнительные сведения о местоположении	-
6.	Иные сведения	-

3. Пояснения к сведениям об объекте недвижимости с кадастровым номером 47:15:0106005:137 :

1.	-

Описание местоположения зданий, сооружений, объектов незавершенного строительства на земельном участке

1. Сведения о характерных точках контура объекта недвижимости с кадастровым номером : 47:15:0106005:138 :

Система координат МСК-47, зона 2 **Зона № 2**

Обозначение характерных точек контура	Содержатся в Едином государственном реестре недвижимости			Определены в ходе выполнения комплексных кадастровых работ			Метод определения координат	Формулы, примененные для расчета средней квадратической погрешности определения координат характерных точек (Mt), м, с подставленными в такие формулы значениями и итоговые (вычисленные) значения Mt, м
	Координаты, м		Радиус, м	Координаты, м		Радиус, м		
	X	Y	R	X	Y	R		
1	2	3	4	5	6	7	8	9
								-
н1733О	-	-	-	434371.94	2145163.01	-	Метод спутниковых геодезических измерений (определений)	Mt = 0.10
н1734О	-	-	-	434385.01	2145192.29	-	Метод спутниковых геодезических измерений (определений)	Mt = 0.10
н1735О	-	-	-	434373.15	2145197.84	-	Метод спутниковых геодезических измерений (определений)	Mt = 0.10
н1736О	-	-	-	434372.43	2145196.30	-	Метод спутниковых геодезических измерений (определений)	Mt = 0.10
н1737О	-	-	-	434371.30	2145196.83	-	Метод спутниковых геодезических измерений (определений)	Mt = 0.10
н1738О	-	-	-	434359.12	2145168.23	-	Метод спутниковых геодезических измерений (определений)	Mt = 0.10
н1733О	-	-	-	434371.94	2145163.01	-	Метод спутниковых геодезических измерений (определений)	Mt = 0.10

2. Сведения о характеристиках объекта недвижимости с кадастровым номером : 47:15:0106005:138 :

№ п/п	Наименование характеристики	Значение характеристики
1	2	3
1.	Вид объекта недвижимости	здание

2. Сведения о характеристиках объекта недвижимости с кадастровым номером : 47:15:0106005:138 :

№ п/п	Наименование характеристики	Значение характеристики
1	2	3
2.	Ранее присвоенный государственный учетный номер (инвентарный) здания, сооружения, объекта незавершенного строительства	1087-1
3.	Кадастровый номер земельного участка (земельных участков), в границах которого (которых) расположены здание, сооружение, объект незавершенного строительства	-
4.	Уникальный учетный номер кадастрового квартала, в границах которого расположены здание, сооружение, объект незавершенного строительства	47:15:0106005
5.	Адрес здания, сооружения, объекта незавершенного строительства	Российская Федерация, 188541, Ленинградская область, г.о Сосновоборский, город Сосновый Бор, улица Парковая, дом 20
5.1.	Сведения о местоположении здания, сооружения, объекта незавершенного строительства (при отсутствии адреса) в структурированном в соответствии с федеральной информационной адресной системой виде	-
5.2.	Дополнительные сведения о местоположении	-
6.	Иные сведения	-

3. Пояснения к сведениям об объекте недвижимости с кадастровым номером 47:15:0106005:138 :

1.	-

Описание местоположения зданий, сооружений, объектов незавершенного строительства на земельном участке

1. Сведения о характерных точках контура объекта недвижимости с кадастровым номером : 47:15:0106005:140 :

Система координат МСК-47, зона 2 **Зона № 2**

Обозначение характерных точек контура	Содержатся в Едином государственном реестре недвижимости			Определены в ходе выполнения комплексных кадастровых работ			Метод определения координат	Формулы, примененные для расчета средней квадратической погрешности определения координат характерных точек (Mt), м, с подставленными в такие формулы значениями и итоговые (вычисленные) значения Mt, м
	Координаты, м		Радиус, м	Координаты, м		Радиус, м		
	X	Y	R	X	Y	R		
1	2	3	4	5	6	7	8	9
								-
н1739О	-	-	-	434380.64	2145194.36	-	Метод спутниковых геодезических измерений (определений)	Mt = 0.10
н1740О	-	-	-	434382.46	2145198.31	-	Метод спутниковых геодезических измерений (определений)	Mt = 0.10
н1741О	-	-	-	434380.83	2145199.06	-	Метод спутниковых геодезических измерений (определений)	Mt = 0.10
н1742О	-	-	-	434386.66	2145212.18	-	Метод спутниковых геодезических измерений (определений)	Mt = 0.10
н1743О	-	-	-	434374.01	2145217.81	-	Метод спутниковых геодезических измерений (определений)	Mt = 0.10
н1744О	-	-	-	434373.10	2145215.83	-	Метод спутниковых геодезических измерений (определений)	Mt = 0.10
н1745О	-	-	-	434364.37	2145219.89	-	Метод спутниковых геодезических измерений (определений)	Mt = 0.10
н1746О	-	-	-	434362.93	2145216.80	-	Метод спутниковых геодезических измерений (определений)	Mt = 0.10
н1747О	-	-	-	434361.85	2145217.30	-	Метод спутниковых геодезических измерений (определений)	Mt = 0.10

1. Сведения о характерных точках контура объекта недвижимости с кадастровым номером : 47:15:0106005:140 :

Система координат МСК-47, зона 2 **Зона № 2**

Обозначение характерных точек контура	Содержатся в Едином государственном реестре недвижимости			Определены в ходе выполнения комплексных кадастровых работ			Метод определения координат	Формулы, примененные для расчета средней квадратической погрешности определения координат характерных точек (Mt), м, с подставленными в такие формулы значениями и итоговые (вычисленные) значения Mt, м
	Координаты, м		Радиус, м	Координаты, м		Радиус, м		
	X	Y	R	X	Y	R		
1	2	3	4	5	6	7	8	9
н1748О	-	-	-	434359.56	2145212.51	-	Метод спутниковых геодезических измерений (определений)	Mt = 0.10
н1749О	-	-	-	434359.14	2145211.49	-	Метод спутниковых геодезических измерений (определений)	Mt = 0.10
н1750О	-	-	-	434360.38	2145210.88	-	Метод спутниковых геодезических измерений (определений)	Mt = 0.10
н1751О	-	-	-	434358.90	2145207.70	-	Метод спутниковых геодезических измерений (определений)	Mt = 0.10
н1752О	-	-	-	434367.73	2145203.89	-	Метод спутниковых геодезических измерений (определений)	Mt = 0.10
н1753О	-	-	-	434366.41	2145200.98	-	Метод спутниковых геодезических измерений (определений)	Mt = 0.10
н1739О	-	-	-	434380.64	2145194.36	-	Метод спутниковых геодезических измерений (определений)	Mt = 0.10

2. Сведения о характеристиках объекта недвижимости с кадастровым номером : 47:15:0106005:140 :

№ п/п	Наименование характеристики	Значение характеристики
1	2	3
1.	Вид объекта недвижимости	здание
2.	Ранее присвоенный государственный учетный номер (инвентарный) здания, сооружения, объекта незавершенного строительства	1087

2. Сведения о характеристиках объекта недвижимости с кадастровым номером : 47:15:0106005:140 :

№ п/п	Наименование характеристики	Значение характеристики
1	2	3
3.	Кадастровый номер земельного участка (земельных участков), в границах которого (которых) расположены здание, сооружение, объект незавершенного строительства	-
4.	Уникальный учетный номер кадастрового квартала, в границах которого расположены здание, сооружение, объект незавершенного строительства	47:15:0106005
5.	Адрес здания, сооружения, объекта незавершенного строительства	Российская Федерация, 188541, Ленинградская область, г.о Сосновоборский, город Сосновый Бор, улица Парковая, дом 20
5.1.	Сведения о местоположении здания, сооружения, объекта незавершенного строительства (при отсутствии адреса) в структурированном в соответствии с федеральной информационной адресной системой виде	-
5.2.	Дополнительные сведения о местоположении	-
6.	Иные сведения	-

3. Пояснения к сведениям об объекте недвижимости с кадастровым номером 47:15:0106005:140 :

1.	-

Описание местоположения зданий, сооружений, объектов незавершенного строительства на земельном участке

1. Сведения о характерных точках контура объекта недвижимости с кадастровым номером : 47:15:0106005:141 :

Система координат МСК-47, зона 2 **Зона № 2**

Обозначение характерных точек контура	Содержатся в Едином государственном реестре недвижимости			Определены в ходе выполнения комплексных кадастровых работ			Метод определения координат	Формулы, примененные для расчета средней квадратической погрешности определения координат характерных точек (Mt), м, с подставленными в такие формулы значениями и итоговые (вычисленные) значения Mt, м
	Координаты, м		Радиус, м	Координаты, м		Радиус, м		
	X	Y	R	X	Y	R		
1	2	3	4	5	6	7	8	9
								-
н1754О	-	-	-	434226.42	2144839.86	-	Метод спутниковых геодезических измерений (определений)	Mt = 0.10
н1755О	-	-	-	434225.32	2144842.73	-	Метод спутниковых геодезических измерений (определений)	Mt = 0.10
н1756О	-	-	-	434226.83	2144843.31	-	Метод спутниковых геодезических измерений (определений)	Mt = 0.10
н1757О	-	-	-	434220.77	2144859.06	-	Метод спутниковых геодезических измерений (определений)	Mt = 0.10
н1758О	-	-	-	434219.26	2144858.48	-	Метод спутниковых геодезических измерений (определений)	Mt = 0.10
н1759О	-	-	-	434217.28	2144863.61	-	Метод спутниковых геодезических измерений (определений)	Mt = 0.10
н1760О	-	-	-	434218.80	2144864.19	-	Метод спутниковых геодезических измерений (определений)	Mt = 0.10
н1761О	-	-	-	434212.73	2144879.95	-	Метод спутниковых геодезических измерений (определений)	Mt = 0.10
н1762О	-	-	-	434211.22	2144879.37	-	Метод спутниковых геодезических измерений (определений)	Mt = 0.10

1. Сведения о характерных точках контура объекта недвижимости с кадастровым номером : 47:15:0106005:141 :

Система координат МСК-47, зона 2 **Зона № 2**

Обозначение характерных точек контура	Содержатся в Едином государственном реестре недвижимости			Определены в ходе выполнения комплексных кадастровых работ			Метод определения координат	Формулы, примененные для расчета средней квадратической погрешности определения координат характерных точек (Mt), м, с подставленными в такие формулы значениями и итоговые (вычисленные) значения Mt, м
	Координаты, м		Радиус, м	Координаты, м		Радиус, м		
	X	Y	R	X	Y	R		
1	2	3	4	5	6	7	8	9
н1763О	-	-	-	434210.12	2144882.22	-	Метод спутниковых геодезических измерений (определений)	Mt = 0.10
н1764О	-	-	-	434197.41	2144877.33	-	Метод спутниковых геодезических измерений (определений)	Mt = 0.10
н1765О	-	-	-	434213.70	2144834.97	-	Метод спутниковых геодезических измерений (определений)	Mt = 0.10
н1754О	-	-	-	434226.42	2144839.86	-	Метод спутниковых геодезических измерений (определений)	Mt = 0.10

2. Сведения о характеристиках объекта недвижимости с кадастровым номером : 47:15:0106005:141 :

№ п/п	Наименование характеристики	Значение характеристики
1	2	3
1.	Вид объекта недвижимости	здание
2.	Ранее присвоенный государственный учетный номер (инвентарный) здания, сооружения, объекта незавершенного строительства	1064
3.	Кадастровый номер земельного участка (земельных участков), в границах которого (которых) расположены здание, сооружение, объект незавершенного строительства	-
4.	Уникальный учетный номер кадастрового квартала, в границах которого расположены здание, сооружение, объект незавершенного строительства	47:15:0106005
5.	Адрес здания, сооружения, объекта незавершенного строительства	Российская Федерация, 188541, Ленинградская область, г.о Сосновоборский, город Сосновый Бор, проезд Липовский, дом 21
5.1.	Сведения о местоположении здания, сооружения, объекта незавершенного строительства (при отсутствии адреса) в структурированном в соответствии с федеральной информационной адресной системой виде	-
5.2.	Дополнительные сведения о местоположении	-

2. Сведения о характеристиках объекта недвижимости с кадастровым номером : 47:15:0106005:141 :

№ п/п	Наименование характеристики	Значение характеристики
1	**2**	**3**
6.	Иные сведения	-

3. Пояснения к сведениям об объекте недвижимости с кадастровым номером 47:15:0106005:141 :

1.	-

Описание местоположения зданий, сооружений, объектов незавершенного строительства на земельном участке

1. Сведения о характерных точках контура объекта недвижимости с кадастровым номером : 47:15:0106005:142 :

Система координат МСК-47, зона 2 **Зона № 2**

Обозначение характерных точек контура	Содержатся в Едином государственном реестре недвижимости			Определены в ходе выполнения комплексных кадастровых работ			Метод определения координат	Формулы, примененные для расчета средней квадратической погрешности определения координат характерных точек (Mt), м, с подставленными в такие формулы значениями и итоговые (вычисленные) значения Mt, м
	Координаты, м		Радиус, м	Координаты, м		Радиус, м		
	X	Y	R	X	Y	R		
1	2	3	4	5	6	7	8	9
								-
н1766О	-	-	-	434356.10	2144850.95	-	Метод спутниковых геодезических измерений (определений)	Mt = 0.10
н1767О	-	-	-	434354.18	2144856.03	-	Метод спутниковых геодезических измерений (определений)	Mt = 0.10
н1768О	-	-	-	434344.98	2144852.54	-	Метод спутниковых геодезических измерений (определений)	Mt = 0.10
н1769О	-	-	-	434346.90	2144847.46	-	Метод спутниковых геодезических измерений (определений)	Mt = 0.10
н1766О	-	-	-	434356.10	2144850.95	-	Метод спутниковых геодезических измерений (определений)	Mt = 0.10

2. Сведения о характеристиках объекта недвижимости с кадастровым номером : 47:15:0106005:142 :

№ п/п	Наименование характеристики	Значение характеристики
1	2	3
1.	Вид объекта недвижимости	здание
2.	Ранее присвоенный государственный учетный номер (инвентарный) здания, сооружения, объекта незавершенного строительства	1570, 47-22-7/2001-89
3.	Кадастровый номер земельного участка (земельных участков), в границах которого (которых) расположены здание, сооружение, объект незавершенного строительства	47:15:0106005:43
4.	Уникальный учетный номер кадастрового квартала, в границах которого расположены здание, сооружение, объект незавершенного строительства	47:15:0106005

2. Сведения о характеристиках объекта недвижимости с кадастровым номером : 47:15:0106005:142 :

№ п/п	Наименование характеристики	Значение характеристики
1	2	3
5.	Адрес здания, сооружения, объекта незавершенного строительства	Российская Федерация, 188541, Ленинградская область, г.о Сосновоборский, город Сосновый Бор, улица Парковая, дом 48
5.1.	Сведения о местоположении здания, сооружения, объекта незавершенного строительства (при отсутствии адреса) в структурированном в соответствии с федеральной информационной адресной системой виде	-
5.2.	Дополнительные сведения о местоположении	-
6.	Иные сведения	-

3. Пояснения к сведениям об объекте недвижимости с кадастровым номером 47:15:0106005:142 :

1.	-

Описание местоположения зданий, сооружений, объектов незавершенного строительства на земельном участке

1. Сведения о характерных точках контура объекта недвижимости с кадастровым номером : 47:15:0106005:144 :

Система координат МСК-47, зона 2 **Зона № 2**

Обозначение характерных точек контура	Содержатся в Едином государственном реестре недвижимости			Определены в ходе выполнения комплексных кадастровых работ			Метод определения координат	Формулы, примененные для расчета средней квадратической погрешности определения координат характерных точек (Mt), м, с подставленными в такие формулы значениями и итоговые (вычисленные) значения Mt, м
	Координаты, м		Радиус, м	Координаты, м		Радиус, м		
	X	Y	R	X	Y	R		
1	2	3	4	5	6	7	8	9
								-
н1770О	-	-	-	434372.12	2144822.62	-	Метод спутниковых геодезических измерений (определений)	Mt = 0.10
н1771О	-	-	-	434371.63	2144823.92	-	Метод спутниковых геодезических измерений (определений)	Mt = 0.10
н1772О	-	-	-	434375.99	2144825.66	-	Метод спутниковых геодезических измерений (определений)	Mt = 0.10
н1773О	-	-	-	434375.53	2144826.89	-	Метод спутниковых геодезических измерений (определений)	Mt = 0.10
н1774О	-	-	-	434377.45	2144827.62	-	Метод спутниковых геодезических измерений (определений)	Mt = 0.10
н1775О	-	-	-	434375.34	2144833.28	-	Метод спутниковых геодезических измерений (определений)	Mt = 0.10
н1776О	-	-	-	434373.40	2144832.54	-	Метод спутниковых геодезических измерений (определений)	Mt = 0.10
н1777О	-	-	-	434371.11	2144838.60	-	Метод спутниковых геодезических измерений (определений)	Mt = 0.10
н1778О	-	-	-	434317.69	2144818.29	-	Метод спутниковых геодезических измерений (определений)	Mt = 0.10

1. Сведения о характерных точках контура объекта недвижимости с кадастровым номером : 47:15:0106005:144 :

Система координат МСК-47, зона 2 **Зона № 2**

Обозначение характерных точек контура	Содержатся в Едином государственном реестре недвижимости			Определены в ходе выполнения комплексных кадастровых работ			Метод определения координат	Формулы, примененные для расчета средней квадратической погрешности определения координат характерных точек (Mt), м, с подставленными в такие формулы значениями и итоговые (вычисленные) значения Mt, м
	Координаты, м		Радиус, м	Координаты, м		Радиус, м		
	X	Y	R	X	Y	R		
1	2	3	4	5	6	7	8	9
н1779О	-	-	-	434318.79	2144815.16	-	Метод спутниковых геодезических измерений (определений)	Mt = 0.10
н1780О	-	-	-	434317.08	2144814.47	-	Метод спутниковых геодезических измерений (определений)	Mt = 0.10
н1781О	-	-	-	434320.29	2144805.81	-	Метод спутниковых геодезических измерений (определений)	Mt = 0.10
н1782О	-	-	-	434322.08	2144806.50	-	Метод спутниковых геодезических измерений (определений)	Mt = 0.10
н1783О	-	-	-	434322.52	2144805.36	-	Метод спутниковых геодезических измерений (определений)	Mt = 0.10
н1784О	-	-	-	434328.32	2144807.49	-	Метод спутниковых геодезических измерений (определений)	Mt = 0.10
н1785О	-	-	-	434328.81	2144806.19	-	Метод спутниковых геодезических измерений (определений)	Mt = 0.10
н1786О	-	-	-	434334.10	2144808.19	-	Метод спутниковых геодезических измерений (определений)	Mt = 0.10
н1787О	-	-	-	434333.61	2144809.49	-	Метод спутниковых геодезических измерений (определений)	Mt = 0.10
н1788О	-	-	-	434344.43	2144813.58	-	Метод спутниковых геодезических измерений (определений)	Mt = 0.10

1. Сведения о характерных точках контура объекта недвижимости с кадастровым номером : 47:15:0106005:144 :

Система координат МСК-47, зона 2 **Зона № 2**

Обозначение характерных точек контура	Содержатся в Едином государственном реестре недвижимости			Определены в ходе выполнения комплексных кадастровых работ			Метод определения координат	Формулы, примененные для расчета средней квадратической погрешности определения координат характерных точек (Mt), м, с подставленными в такие формулы значениями и итоговые (вычисленные) значения Mt, м
	Координаты, м		Радиус, м	Координаты, м		Радиус, м		
	X	Y	R	X	Y	R		
1	2	3	4	5	6	7	8	9
н1789О	-	-	-	434344.88	2144812.50	-	Метод спутниковых геодезических измерений (определений)	Mt = 0.10
н1790О	-	-	-	434347.27	2144813.48	-	Метод спутниковых геодезических измерений (определений)	Mt = 0.10
н1791О	-	-	-	434348.20	2144811.30	-	Метод спутниковых геодезических измерений (определений)	Mt = 0.10
н1792О	-	-	-	434354.29	2144813.62	-	Метод спутниковых геодезических измерений (определений)	Mt = 0.10
н1793О	-	-	-	434353.50	2144815.85	-	Метод спутниковых геодезических измерений (определений)	Mt = 0.10
н1794О	-	-	-	434355.91	2144816.76	-	Метод спутниковых геодезических измерений (определений)	Mt = 0.10
н1795О	-	-	-	434355.53	2144817.84	-	Метод спутниковых геодезических измерений (определений)	Mt = 0.10
н1796О	-	-	-	434366.34	2144821.92	-	Метод спутниковых геодезических измерений (определений)	Mt = 0.10
н1797О	-	-	-	434366.83	2144820.62	-	Метод спутниковых геодезических измерений (определений)	Mt = 0.10
н1770О	-	-	-	434372.12	2144822.62	-	Метод спутниковых геодезических измерений (определений)	Mt = 0.10

2. Сведения о характеристиках объекта недвижимости с кадастровым номером : 47:15:0106005:144 :

№ п/п	Наименование характеристики	Значение характеристики
1	2	3
1.	Вид объекта недвижимости	здание
2.	Ранее присвоенный государственный учетный номер (инвентарный) здания, сооружения, объекта незавершенного строительства	1048
3.	Кадастровый номер земельного участка (земельных участков), в границах которого (которых) расположены здание, сооружение, объект незавершенного строительства	-
4.	Уникальный учетный номер кадастрового квартала, в границах которого расположены здание, сооружение, объект незавершенного строительства	47:15:0106005
5.	Адрес здания, сооружения, объекта незавершенного строительства	Российская Федерация, 188541, Ленинградская область, г.о Сосновоборский, город Сосновый Бор, улица Парковая, дом 48
5.1.	Сведения о местоположении здания, сооружения, объекта незавершенного строительства (при отсутствии адреса) в структурированном в соответствии с федеральной информационной адресной системой виде	-
5.2.	Дополнительные сведения о местоположении	-
6.	Иные сведения	-

3. Пояснения к сведениям об объекте недвижимости с кадастровым номером 47:15:0106005:144 :

1.	-

Описание местоположения зданий, сооружений, объектов незавершенного строительства на земельном участке

1. Сведения о характерных точках контура объекта недвижимости с кадастровым номером : 47:15:0106005:148 :

Система координат МСК-47, зона 2 **Зона № 2**

Обозначение характерных точек контура	Содержатся в Едином государственном реестре недвижимости			Определены в ходе выполнения комплексных кадастровых работ			Метод определения координат	Формулы, примененные для расчета средней квадратической погрешности определения координат характерных точек (Mt), м, с подставленными в такие формулы значениями и итоговые (вычисленные) значения Mt, м
	Координаты, м		Радиус, м	Координаты, м		Радиус, м		
	X	Y	R	X	Y	R		
1	2	3	4	5	6	7	8	9
								-
н1798О	-	-	-	434258.83	2144951.47	-	Метод спутниковых геодезических измерений (определений)	Mt = 0.10
н1799О	-	-	-	434255.14	2144961.70	-	Метод спутниковых геодезических измерений (определений)	Mt = 0.10
н1800О	-	-	-	434256.83	2144962.35	-	Метод спутниковых геодезических измерений (определений)	Mt = 0.10
н1801О	-	-	-	434255.93	2144964.65	-	Метод спутниковых геодезических измерений (определений)	Mt = 0.10
н1802О	-	-	-	434254.25	2144963.99	-	Метод спутниковых геодезических измерений (определений)	Mt = 0.10
н1803О	-	-	-	434254.01	2144964.62	-	Метод спутниковых геодезических измерений (определений)	Mt = 0.10
н1804О	-	-	-	434250.18	2144963.20	-	Метод спутниковых геодезических измерений (определений)	Mt = 0.10
н1805О	-	-	-	434249.41	2144965.15	-	Метод спутниковых геодезических измерений (определений)	Mt = 0.10
н1806О	-	-	-	434247.16	2144964.30	-	Метод спутниковых геодезических измерений (определений)	Mt = 0.10

1. Сведения о характерных точках контура объекта недвижимости с кадастровым номером : 47:15:0106005:148 :

Система координат МСК-47, зона 2 **Зона № 2**

Обозначение характерных точек контура	Содержатся в Едином государственном реестре недвижимости			Определены в ходе выполнения комплексных кадастровых работ			Метод определения координат	Формулы, примененные для расчета средней квадратической погрешности определения координат характерных точек (Mt), м, с подставленными в такие формулы значениями и итоговые (вычисленные) значения Mt, м
	Координаты, м		Радиус, м	Координаты, м		Радиус, м		
	X	Y	R	X	Y	R		
1	2	3	4	5	6	7	8	9
н1807О	-	-	-	434246.23	2144966.51	-	Метод спутниковых геодезических измерений (определений)	Mt = 0.10
н1808О	-	-	-	434234.74	2144961.91	-	Метод спутниковых геодезических измерений (определений)	Mt = 0.10
н1809О	-	-	-	434239.51	2144949.42	-	Метод спутниковых геодезических измерений (определений)	Mt = 0.10
н1810О	-	-	-	434241.27	2144950.06	-	Метод спутниковых геодезических измерений (определений)	Mt = 0.10
н1811О	-	-	-	434241.42	2144949.74	-	Метод спутниковых геодезических измерений (определений)	Mt = 0.10
н1812О	-	-	-	434250.24	2144953.08	-	Метод спутниковых геодезических измерений (определений)	Mt = 0.10
н1813О	-	-	-	434251.27	2144950.52	-	Метод спутниковых геодезических измерений (определений)	Mt = 0.10
н1814О	-	-	-	434251.60	2144950.64	-	Метод спутниковых геодезических измерений (определений)	Mt = 0.10
н1815О	-	-	-	434252.29	2144948.94	-	Метод спутниковых геодезических измерений (определений)	Mt = 0.10
н1798О	-	-	-	434258.83	2144951.47	-	Метод спутниковых геодезических измерений (определений)	Mt = 0.10

2. Сведения о характеристиках объекта недвижимости с кадастровым номером : 47:15:0106005:148 :

№ п/п	Наименование характеристики	Значение характеристики
1	2	3
1.	Вид объекта недвижимости	здание
2.	Ранее присвоенный государственный учетный номер (инвентарный) здания, сооружения, объекта незавершенного строительства	954
3.	Кадастровый номер земельного участка (земельных участков), в границах которого (которых) расположены здание, сооружение, объект незавершенного строительства	-
4.	Уникальный учетный номер кадастрового квартала, в границах которого расположены здание, сооружение, объект незавершенного строительства	47:15:0106005
5.	Адрес здания, сооружения, объекта незавершенного строительства	Российская Федерация, 188541, Ленинградская область, г.о Сосновоборский, город Сосновый Бор, улица Парковая, дом 34
5.1.	Сведения о местоположении здания, сооружения, объекта незавершенного строительства (при отсутствии адреса) в структурированном в соответствии с федеральной информационной адресной системой виде	-
5.2.	Дополнительные сведения о местоположении	-
6.	Иные сведения	-

3. Пояснения к сведениям об объекте недвижимости с кадастровым номером 47:15:0106005:148 :

1.	-

Описание местоположения зданий, сооружений, объектов незавершенного строительства на земельном участке

1. Сведения о характерных точках контура объекта недвижимости с кадастровым номером : 47:15:0106005:149 :

Система координат МСК-47, зона 2 **Зона № 2**

Обозначение характерных точек контура	Содержатся в Едином государственном реестре недвижимости			Определены в ходе выполнения комплексных кадастровых работ			Метод определения координат	Формулы, примененные для расчета средней квадратической погрешности определения координат характерных точек (Mt), м, с подставленными в такие формулы значениями и итоговые (вычисленные) значения Mt, м
	Координаты, м		Радиус, м	Координаты, м		Радиус, м		
	X	Y	R	X	Y	R		
1	2	3	4	5	6	7	8	9
								-
н1816О	-	-	-	434472.18	2144879.25	-	Метод спутниковых геодезических измерений (определений)	Mt = 0.10
н1817О	-	-	-	434472.62	2144880.69	-	Метод спутниковых геодезических измерений (определений)	Mt = 0.10
н1818О	-	-	-	434469.82	2144888.02	-	Метод спутниковых геодезических измерений (определений)	Mt = 0.10
н1819О	-	-	-	434468.42	2144888.76	-	Метод спутниковых геодезических измерений (определений)	Mt = 0.10
н1820О	-	-	-	434467.36	2144888.35	-	Метод спутниковых геодезических измерений (определений)	Mt = 0.10
н1821О	-	-	-	434466.92	2144886.91	-	Метод спутниковых геодезических измерений (определений)	Mt = 0.10
н1822О	-	-	-	434469.72	2144879.58	-	Метод спутниковых геодезических измерений (определений)	Mt = 0.10
н1823О	-	-	-	434471.11	2144878.84	-	Метод спутниковых геодезических измерений (определений)	Mt = 0.10
н1816О	-	-	-	434472.18	2144879.25	-	Метод спутниковых геодезических измерений (определений)	Mt = 0.10

2. Сведения о характеристиках объекта недвижимости с кадастровым номером : 47:15:0106005:149 :

№ п/п	Наименование характеристики	Значение характеристики
1	2	3
1.	Вид объекта недвижимости	здание
2.	Ранее присвоенный государственный учетный номер (инвентарный) здания, сооружения, объекта незавершенного строительства	2224, 47-78-27/020/2006-009
3.	Кадастровый номер земельного участка (земельных участков), в границах которого (которых) расположены здание, сооружение, объект незавершенного строительства	47:15:0106005:75
4.	Уникальный учетный номер кадастрового квартала, в границах которого расположены здание, сооружение, объект незавершенного строительства	47:15:0106005
5.	Адрес здания, сооружения, объекта незавершенного строительства	Российская Федерация, 188541, Ленинградская область, г.о Сосновоборский, город Сосновый Бор, улица Парковая, дом 44
5.1.	Сведения о местоположении здания, сооружения, объекта незавершенного строительства (при отсутствии адреса) в структурированном в соответствии с федеральной информационной адресной системой виде	-
5.2.	Дополнительные сведения о местоположении	-
6.	Иные сведения	-

3. Пояснения к сведениям об объекте недвижимости с кадастровым номером 47:15:0106005:149 :

1.	-

Описание местоположения зданий, сооружений, объектов незавершенного строительства на земельном участке

1. Сведения о характерных точках контура объекта недвижимости с кадастровым номером : 47:15:0106005:154 :

Система координат МСК-47, зона 2 **Зона № 2**

Обозначение характерных точек контура	Содержатся в Едином государственном реестре недвижимости			Определены в ходе выполнения комплексных кадастровых работ			Метод определения координат	Формулы, примененные для расчета средней квадратической погрешности определения координат характерных точек (Mt), м, с подставленными в такие формулы значениями и итоговые (вычисленные) значения Mt, м
	Координаты, м		Радиус, м	Координаты, м		Радиус, м		
	X	Y	R	X	Y	R		
1	2	3	4	5	6	7	8	9
								-
н1824О	-	-	-	434289.67	2144754.70	-	Метод спутниковых геодезических измерений (определений)	Mt = 0.10
н1825О	-	-	-	434287.98	2144759.15	-	Метод спутниковых геодезических измерений (определений)	Mt = 0.10
н1826О	-	-	-	434291.76	2144760.48	-	Метод спутниковых геодезических измерений (определений)	Mt = 0.10
н1827О	-	-	-	434290.35	2144764.58	-	Метод спутниковых геодезических измерений (определений)	Mt = 0.10
н1828О	-	-	-	434291.38	2144765.02	-	Метод спутниковых геодезических измерений (определений)	Mt = 0.10
н1829О	-	-	-	434283.50	2144785.85	-	Метод спутниковых геодезических измерений (определений)	Mt = 0.10
н1830О	-	-	-	434282.25	2144785.36	-	Метод спутниковых геодезических измерений (определений)	Mt = 0.10
н1831О	-	-	-	434280.68	2144789.38	-	Метод спутниковых геодезических измерений (определений)	Mt = 0.10
н1832О	-	-	-	434276.82	2144787.78	-	Метод спутниковых геодезических измерений (определений)	Mt = 0.10

1. Сведения о характерных точках контура объекта недвижимости с кадастровым номером : 47:15:0106005:154 :

Система координат МСК-47, зона 2 **Зона № 2**

Обозначение характерных точек контура	Содержатся в Едином государственном реестре недвижимости			Определены в ходе выполнения комплексных кадастровых работ			Метод определения координат	Формулы, примененные для расчета средней квадратической погрешности определения координат характерных точек (Mt), м, с подставленными в такие формулы значениями и итоговые (вычисленные) значения Mt, м
	Координаты, м		Радиус, м	Координаты, м		Радиус, м		
	X	Y	R	X	Y	R		
1	2	3	4	5	6	7	8	9
н1833О	-	-	-	434275.50	2144791.30	-	Метод спутниковых геодезических измерений (определений)	Mt = 0.10
н1834О	-	-	-	434273.43	2144790.51	-	Метод спутниковых геодезических измерений (определений)	Mt = 0.10
н1835О	-	-	-	434274.90	2144786.62	-	Метод спутниковых геодезических измерений (определений)	Mt = 0.10
н1836О	-	-	-	434273.83	2144786.17	-	Метод спутниковых геодезических измерений (определений)	Mt = 0.10
н1837О	-	-	-	434273.61	2144786.76	-	Метод спутниковых геодезических измерений (определений)	Mt = 0.10
н1838О	-	-	-	434269.07	2144784.92	-	Метод спутниковых геодезических измерений (определений)	Mt = 0.10
н1839О	-	-	-	434271.02	2144779.57	-	Метод спутниковых геодезических измерений (определений)	Mt = 0.10
н1840О	-	-	-	434269.63	2144779.08	-	Метод спутниковых геодезических измерений (определений)	Mt = 0.10
н1841О	-	-	-	434271.82	2144773.18	-	Метод спутниковых геодезических измерений (определений)	Mt = 0.10
н1842О	-	-	-	434271.28	2144772.96	-	Метод спутниковых геодезических измерений (определений)	Mt = 0.10

1. Сведения о характерных точках контура объекта недвижимости с кадастровым номером : 47:15:0106005:154 :

Система координат МСК-47, зона 2 **Зона № 2**

Обозначение характерных точек контура	Содержатся в Едином государственном реестре недвижимости			Определены в ходе выполнения комплексных кадастровых работ			Метод определения координат	Формулы, примененные для расчета средней квадратической погрешности определения координат характерных точек (Mt), м, с подставленными в такие формулы значениями и итоговые (вычисленные) значения Mt, м
	Координаты, м		Радиус, м	Координаты, м		Радиус, м		
	X	Y	R	X	Y	R		
1	2	3	4	5	6	7	8	9
н1843О	-	-	-	434273.97	2144765.88	-	Метод спутниковых геодезических измерений (определений)	Mt = 0.10
н1844О	-	-	-	434274.61	2144766.11	-	Метод спутниковых геодезических измерений (определений)	Mt = 0.10
н1845О	-	-	-	434276.70	2144760.71	-	Метод спутниковых геодезических измерений (определений)	Mt = 0.10
н1846О	-	-	-	434277.87	2144761.13	-	Метод спутниковых геодезических измерений (определений)	Mt = 0.10
н1847О	-	-	-	434279.87	2144755.88	-	Метод спутниковых геодезических измерений (определений)	Mt = 0.10
н1848О	-	-	-	434284.74	2144757.84	-	Метод спутниковых геодезических измерений (определений)	Mt = 0.10
н1849О	-	-	-	434284.57	2144758.30	-	Метод спутниковых геодезических измерений (определений)	Mt = 0.10
н1850О	-	-	-	434285.69	2144758.71	-	Метод спутниковых геодезических измерений (определений)	Mt = 0.10
н1851О	-	-	-	434287.52	2144753.89	-	Метод спутниковых геодезических измерений (определений)	Mt = 0.10
н1824О	-	-	-	434289.67	2144754.70	-	Метод спутниковых геодезических измерений (определений)	Mt = 0.10

2. Сведения о характеристиках объекта недвижимости с кадастровым номером : 47:15:0106005:154 :

№ п/п	Наименование характеристики	Значение характеристики
1	2	3
1.	Вид объекта недвижимости	здание
2.	Ранее присвоенный государственный учетный номер (инвентарный) здания, сооружения, объекта незавершенного строительства	1365
3.	Кадастровый номер земельного участка (земельных участков), в границах которого (которых) расположены здание, сооружение, объект незавершенного строительства	47:15:0106005:5
4.	Уникальный учетный номер кадастрового квартала, в границах которого расположены здание, сооружение, объект незавершенного строительства	47:15:0106005
5.	Адрес здания, сооружения, объекта незавершенного строительства	Российская Федерация, 188541, Ленинградская область, г.о Сосновоборский, город Сосновый Бор, улица Парковая, дом 52
5.1.	Сведения о местоположении здания, сооружения, объекта незавершенного строительства (при отсутствии адреса) в структурированном в соответствии с федеральной информационной адресной системой виде	-
5.2.	Дополнительные сведения о местоположении	-
6.	Иные сведения	-

3. Пояснения к сведениям об объекте недвижимости с кадастровым номером 47:15:0106005:154 :

1.	-

Описание местоположения зданий, сооружений, объектов незавершенного строительства на земельном участке

1. Сведения о характерных точках контура объекта недвижимости с кадастровым номером : 47:15:0106005:155 :

Система координат МСК-47, зона 2 **Зона № 2**

Обозначение характерных точек контура	Содержатся в Едином государственном реестре недвижимости			Определены в ходе выполнения комплексных кадастровых работ			Метод определения координат	Формулы, примененные для расчета средней квадратической погрешности определения координат характерных точек (Mt), м, с подставленными в такие формулы значениями и итоговые (вычисленные) значения Mt, м
	Координаты, м		Радиус, м	Координаты, м		Радиус, м		
	X	Y	R	X	Y	R		
1	2	3	4	5	6	7	8	9
								-
н1852О	-	-	-	434246.06	2144795.42	-	Метод спутниковых геодезических измерений (определений)	Mt = 0.10
н1853О	-	-	-	434245.52	2144796.84	-	Метод спутниковых геодезических измерений (определений)	Mt = 0.10
н336О	-	-	-	434248.33	2144797.92	-	Метод спутниковых геодезических измерений (определений)	Mt = 0.10
н337О	-	-	-	434246.39	2144803.18	-	Метод спутниковых геодезических измерений (определений)	Mt = 0.10
н338О	-	-	-	434243.36	2144810.70	-	Метод спутниковых геодезических измерений (определений)	Mt = 0.10
н1854О	-	-	-	434201.09	2144794.46	-	Метод спутниковых геодезических измерений (определений)	Mt = 0.10
н1855О	-	-	-	434206.00	2144781.66	-	Метод спутниковых геодезических измерений (определений)	Mt = 0.10
н1856О	-	-	-	434208.89	2144782.77	-	Метод спутниковых геодезических измерений (определений)	Mt = 0.10
н1857О	-	-	-	434209.44	2144781.35	-	Метод спутниковых геодезических измерений (определений)	Mt = 0.10

1. Сведения о характерных точках контура объекта недвижимости с кадастровым номером : 47:15:0106005:155 :

Система координат МСК-47, зона 2 **Зона № 2**

Обозначение характерных точек контура	Содержатся в Едином государственном реестре недвижимости			Определены в ходе выполнения комплексных кадастровых работ			Метод определения координат	Формулы, примененные для расчета средней квадратической погрешности определения координат характерных точек (Mt), м, с подставленными в такие формулы значениями и итоговые (вычисленные) значения Mt, м
	Координаты, м		Радиус, м	Координаты, м		Радиус, м		
	X	Y	R	X	Y	R		
1	2	3	4	5	6	7	8	9
н1858О	-	-	-	434225.16	2144787.39	-	Метод спутниковых геодезических измерений (определений)	Mt = 0.10
н1859О	-	-	-	434224.62	2144788.80	-	Метод спутниковых геодезических измерений (определений)	Mt = 0.10
н1860О	-	-	-	434229.78	2144790.84	-	Метод спутниковых геодезических измерений (определений)	Mt = 0.10
н1861О	-	-	-	434230.35	2144789.38	-	Метод спутниковых геодезических измерений (определений)	Mt = 0.10
н1852О	-	-	-	434246.06	2144795.42	-	Метод спутниковых геодезических измерений (определений)	Mt = 0.10

2. Сведения о характеристиках объекта недвижимости с кадастровым номером : 47:15:0106005:155 :

№ п/п	Наименование характеристики	Значение характеристики
1	2	3
1.	Вид объекта недвижимости	здание
2.	Ранее присвоенный государственный учетный номер (инвентарный) здания, сооружения, объекта незавершенного строительства	1063
3.	Кадастровый номер земельного участка (земельных участков), в границах которого (которых) расположены здание, сооружение, объект незавершенного строительства	-
4.	Уникальный учетный номер кадастрового квартала, в границах которого расположены здание, сооружение, объект незавершенного строительства	47:15:0106005
5.	Адрес здания, сооружения, объекта незавершенного строительства	Российская Федерация, 188541, Ленинградская область, г.о Сосновоборский, город Сосновый Бор, проезд Липовский, дом 23

2. Сведения о характеристиках объекта недвижимости с кадастровым номером : 47:15:0106005:155 :

№ п/п	Наименование характеристики	Значение характеристики
1	2	3
5.1.	Сведения о местоположении здания, сооружения, объекта незавершенного строительства (при отсутствии адреса) в структурированном в соответствии с федеральной информационной адресной системой виде	-
5.2.	Дополнительные сведения о местоположении	-
6.	Иные сведения	-

3. Пояснения к сведениям об объекте недвижимости с кадастровым номером 47:15:0106005:155 :

1.	-

Описание местоположения зданий, сооружений, объектов незавершенного строительства на земельном участке

1. Сведения о характерных точках контура объекта недвижимости с кадастровым номером : 47:15:0106005:156 :

Система координат МСК-47, зона 2 **Зона № 2**

Обозначение характерных точек контура	Содержатся в Едином государственном реестре недвижимости			Определены в ходе выполнения комплексных кадастровых работ			Метод определения координат	Формулы, примененные для расчета средней квадратической погрешности определения координат характерных точек (Mt), м, с подставленными в такие формулы значениями и итоговые (вычисленные) значения Mt, м
	Координаты, м		Радиус, м	Координаты, м		Радиус, м		
	X	Y	R	X	Y	R		
1	2	3	4	5	6	7	8	9
								-
н1862О	-	-	-	434261.23	2144826.58	-	Метод спутниковых геодезических измерений (определений)	Mt = 0.10
н1863О	-	-	-	434260.19	2144829.31	-	Метод спутниковых геодезических измерений (определений)	Mt = 0.10
н1864О	-	-	-	434261.57	2144829.84	-	Метод спутниковых геодезических измерений (определений)	Mt = 0.10
н1865О	-	-	-	434255.52	2144845.57	-	Метод спутниковых геодезических измерений (определений)	Mt = 0.10
н1866О	-	-	-	434254.14	2144845.04	-	Метод спутниковых геодезических измерений (определений)	Mt = 0.10
н1867О	-	-	-	434253.01	2144847.96	-	Метод спутниковых геодезических измерений (определений)	Mt = 0.10
н1868О	-	-	-	434240.13	2144843.00	-	Метод спутниковых геодезических измерений (определений)	Mt = 0.10
н355О	-	-	-	434248.35	2144821.62	-	Метод спутниковых геодезических измерений (определений)	Mt = 0.10
н356О	-	-	-	434255.95	2144824.39	-	Метод спутниковых геодезических измерений (определений)	Mt = 0.10

1. Сведения о характерных точках контура объекта недвижимости с кадастровым номером : 47:15:0106005:156 :

Система координат МСК-47, зона 2 **Зона № 2**

Обозначение характерных точек контура	Содержатся в Едином государственном реестре недвижимости			Определены в ходе выполнения комплексных кадастровых работ			Метод определения координат	Формулы, примененные для расчета средней квадратической погрешности определения координат характерных точек (Mt), м, с подставленными в такие формулы значениями и итоговые (вычисленные) значения Mt, м
	Координаты, м		Радиус, м	Координаты, м		Радиус, м		
	X	Y	R	X	Y	R		
1	2	3	4	5	6	7	8	9
н1862О	-	-	-	434261.23	2144826.58	-	Метод спутниковых геодезических измерений (определений)	Mt = 0.10

2. Сведения о характеристиках объекта недвижимости с кадастровым номером : 47:15:0106005:156 :

№ п/п	Наименование характеристики	Значение характеристики
1	2	3
1.	Вид объекта недвижимости	здание
2.	Ранее присвоенный государственный учетный номер (инвентарный) здания, сооружения, объекта незавершенного строительства	1065
3.	Кадастровый номер земельного участка (земельных участков), в границах которого (которых) расположены здание, сооружение, объект незавершенного строительства	-
4.	Уникальный учетный номер кадастрового квартала, в границах которого расположены здание, сооружение, объект незавершенного строительства	47:15:0106005
5.	Адрес здания, сооружения, объекта незавершенного строительства	Российская Федерация, 188541, Ленинградская область, г.о Сосновоборский, город Сосновый Бор, проезд Липовский, дом 23а
5.1.	Сведения о местоположении здания, сооружения, объекта незавершенного строительства (при отсутствии адреса) в структурированном в соответствии с федеральной информационной адресной системой виде	-
5.2.	Дополнительные сведения о местоположении	-
6.	Иные сведения	-

3. Пояснения к сведениям об объекте недвижимости с кадастровым номером 47:15:0106005:156 :

1.	-

Описание местоположения зданий, сооружений, объектов незавершенного строительства на земельном участке

1. Сведения о характерных точках контура объекта недвижимости с кадастровым номером : 47:15:0106005:162 :

Система координат МСК-47, зона 2 **Зона № 2**

Обозначение характерных точек контура	Содержатся в Едином государственном реестре недвижимости			Определены в ходе выполнения комплексных кадастровых работ			Метод определения координат	Формулы, примененные для расчета средней квадратической погрешности определения координат характерных точек (Mt), м, с подставленными в такие формулы значениями и итоговые (вычисленные) значения Mt, м
	Координаты, м		Радиус, м	Координаты, м		Радиус, м		
	X	Y	R	X	Y	R		
1	2	3	4	5	6	7	8	9
								-
н1869О	-	-	-	434226.53	2145016.52	-	Метод спутниковых геодезических измерений (определений)	Mt = 0.10
н1870О	-	-	-	434227.87	2145012.07	-	Метод спутниковых геодезических измерений (определений)	Mt = 0.10
н1871О	-	-	-	434218.90	2145008.75	-	Метод спутниковых геодезических измерений (определений)	Mt = 0.10
н1872О	-	-	-	434219.00	2145008.40	-	Метод спутниковых геодезических измерений (определений)	Mt = 0.10
н1873О	-	-	-	434217.25	2145007.72	-	Метод спутниковых геодезических измерений (определений)	Mt = 0.10
н1874О	-	-	-	434221.92	2144995.19	-	Метод спутниковых геодезических измерений (определений)	Mt = 0.10
н1875О	-	-	-	434233.59	2144999.34	-	Метод спутниковых геодезических измерений (определений)	Mt = 0.10
н1876О	-	-	-	434232.82	2145001.61	-	Метод спутниковых геодезических измерений (определений)	Mt = 0.10
н1877О	-	-	-	434235.07	2145002.46	-	Метод спутниковых геодезических измерений (определений)	Mt = 0.10

1. Сведения о характерных точках контура объекта недвижимости с кадастровым номером : 47:15:0106005:162 :

Система координат МСК-47, зона 2 **Зона № 2**

Обозначение характерных точек контура	Содержатся в Едином государственном реестре недвижимости			Определены в ходе выполнения комплексных кадастровых работ			Метод определения координат	Формулы, примененные для расчета средней квадратической погрешности определения координат характерных точек (Mt), м, с подставленными в такие формулы значениями и итоговые (вычисленные) значения Mt, м
	Координаты, м		Радиус, м	Координаты, м		Радиус, м		
	X	Y	R	X	Y	R		
1	2	3	4	5	6	7	8	9
н1878О	-	-	-	434234.37	2145004.43	-	Метод спутниковых геодезических измерений (определений)	Mt = 0.10
н1879О	-	-	-	434239.97	2145006.54	-	Метод спутниковых геодезических измерений (определений)	Mt = 0.10
н1880О	-	-	-	434238.53	2145010.12	-	Метод спутниковых геодезических измерений (определений)	Mt = 0.10
н1881О	-	-	-	434236.79	2145009.48	-	Метод спутниковых геодезических измерений (определений)	Mt = 0.10
н1882О	-	-	-	434233.11	2145018.94	-	Метод спутниковых геодезических измерений (определений)	Mt = 0.10
н1869О	-	-	-	434226.53	2145016.52	-	Метод спутниковых геодезических измерений (определений)	Mt = 0.10

2. Сведения о характеристиках объекта недвижимости с кадастровым номером : 47:15:0106005:162 :

№ п/п	Наименование характеристики	Значение характеристики
1	2	3
1.	Вид объекта недвижимости	здание
2.	Ранее присвоенный государственный учетный номер (инвентарный) здания, сооружения, объекта незавершенного строительства	955
3.	Кадастровый номер земельного участка (земельных участков), в границах которого (которых) расположены здание, сооружение, объект незавершенного строительства	-
4.	Уникальный учетный номер кадастрового квартала, в границах которого расположены здание, сооружение, объект незавершенного строительства	47:15:0106005

2. Сведения о характеристиках объекта недвижимости с кадастровым номером : 47:15:0106005:162 :

№ п/п	Наименование характеристики	Значение характеристики
1	2	3
5.	Адрес здания, сооружения, объекта незавершенного строительства	Российская Федерация, 188541, Ленинградская область, г.о Сосновоборский, город Сосновый Бор, улица Парковая, дом 32
5.1.	Сведения о местоположении здания, сооружения, объекта незавершенного строительства (при отсутствии адреса) в структурированном в соответствии с федеральной информационной адресной системой виде	-
5.2.	Дополнительные сведения о местоположении	-
6.	Иные сведения	-

3. Пояснения к сведениям об объекте недвижимости с кадастровым номером 47:15:0106005:162 :

1.	-

Описание местоположения зданий, сооружений, объектов незавершенного строительства на земельном участке

1. Сведения о характерных точках контура объекта недвижимости с кадастровым номером : 47:15:0106005:163 :

Система координат МСК-47, зона 2 **Зона № 2**

Обозначение характерных точек контура	Содержатся в Едином государственном реестре недвижимости			Определены в ходе выполнения комплексных кадастровых работ			Метод определения координат	Формулы, примененные для расчета средней квадратической погрешности определения координат характерных точек (Mt), м, с подставленными в такие формулы значениями и итоговые (вычисленные) значения Mt, м
	Координаты, м		Радиус, м	Координаты, м		Радиус, м		
	X	Y	R	X	Y	R		
1	2	3	4	5	6	7	8	9
								-
н1883О	-	-	-	434337.78	2144754.41	-	Метод спутниковых геодезических измерений (определений)	Mt = 0.10
н1884О	-	-	-	434337.11	2144756.25	-	Метод спутниковых геодезических измерений (определений)	Mt = 0.10
н1885О	-	-	-	434337.56	2144756.40	-	Метод спутниковых геодезических измерений (определений)	Mt = 0.10
н1886О	-	-	-	434334.54	2144764.13	-	Метод спутниковых геодезических измерений (определений)	Mt = 0.10
н1887О	-	-	-	434335.77	2144764.58	-	Метод спутниковых геодезических измерений (определений)	Mt = 0.10
н1888О	-	-	-	434334.23	2144768.55	-	Метод спутниковых геодезических измерений (определений)	Mt = 0.10
н1889О	-	-	-	434332.74	2144767.98	-	Метод спутниковых геодезических измерений (определений)	Mt = 0.10
н1890О	-	-	-	434331.90	2144770.04	-	Метод спутниковых геодезических измерений (определений)	Mt = 0.10
н1891О	-	-	-	434331.30	2144769.81	-	Метод спутниковых геодезических измерений (определений)	Mt = 0.10

1. Сведения о характерных точках контура объекта недвижимости с кадастровым номером : 47:15:0106005:163 :

Система координат МСК-47, зона 2 **Зона № 2**

Обозначение характерных точек контура	Содержатся в Едином государственном реестре недвижимости			Определены в ходе выполнения комплексных кадастровых работ			Метод определения координат	Формулы, примененные для расчета средней квадратической погрешности определения координат характерных точек (Mt), м, с подставленными в такие формулы значениями и итоговые (вычисленные) значения Mt, м
	Координаты, м		Радиус, м	Координаты, м		Радиус, м		
	X	Y	R	X	Y	R		
1	2	3	4	5	6	7	8	9
н1892О	-	-	-	434330.96	2144770.65	-	Метод спутниковых геодезических измерений (определений)	Mt = 0.10
н1893О	-	-	-	434327.41	2144769.39	-	Метод спутниковых геодезических измерений (определений)	Mt = 0.10
н1894О	-	-	-	434327.82	2144768.30	-	Метод спутниковых геодезических измерений (определений)	Mt = 0.10
н1895О	-	-	-	434325.90	2144767.62	-	Метод спутниковых геодезических измерений (определений)	Mt = 0.10
н1896О	-	-	-	434325.16	2144769.71	-	Метод спутниковых геодезических измерений (определений)	Mt = 0.10
н1897О	-	-	-	434314.82	2144765.98	-	Метод спутниковых геодезических измерений (определений)	Mt = 0.10
н1898О	-	-	-	434314.93	2144765.62	-	Метод спутниковых геодезических измерений (определений)	Mt = 0.10
н1899О	-	-	-	434313.36	2144765.03	-	Метод спутниковых геодезических измерений (определений)	Mt = 0.10
н1900О	-	-	-	434317.99	2144752.72	-	Метод спутниковых геодезических измерений (определений)	Mt = 0.10
н1901О	-	-	-	434319.56	2144753.32	-	Метод спутниковых геодезических измерений (определений)	Mt = 0.10

1. Сведения о характерных точках контура объекта недвижимости с кадастровым номером : 47:15:0106005:163 :

Система координат МСК-47, зона 2 **Зона № 2**

Обозначение характерных точек контура	Содержатся в Едином государственном реестре недвижимости			Определены в ходе выполнения комплексных кадастровых работ			Метод определения координат	Формулы, примененные для расчета средней квадратической погрешности определения координат характерных точек (Mt), м, с подставленными в такие формулы значениями и итоговые (вычисленные) значения Mt, м
	Координаты, м		Радиус, м	Координаты, м		Радиус, м		
	X	Y	R	X	Y	R		
1	2	3	4	5	6	7	8	9
н1902О	-	-	-	434319.69	2144753.00	-	Метод спутниковых геодезических измерений (определений)	Mt = 0.10
н1903О	-	-	-	434328.96	2144756.52	-	Метод спутниковых геодезических измерений (определений)	Mt = 0.10
н1904О	-	-	-	434330.10	2144753.68	-	Метод спутниковых геодезических измерений (определений)	Mt = 0.10
н1905О	-	-	-	434330.43	2144753.80	-	Метод спутниковых геодезических измерений (определений)	Mt = 0.10
н1906О	-	-	-	434331.11	2144751.97	-	Метод спутниковых геодезических измерений (определений)	Mt = 0.10
н1883О	-	-	-	434337.78	2144754.41	-	Метод спутниковых геодезических измерений (определений)	Mt = 0.10

2. Сведения о характеристиках объекта недвижимости с кадастровым номером : 47:15:0106005:163 :

№ п/п	Наименование характеристики	Значение характеристики
1	2	3
1.	Вид объекта недвижимости	здание
2.	Ранее присвоенный государственный учетный номер (инвентарный) здания, сооружения, объекта незавершенного строительства	1349
3.	Кадастровый номер земельного участка (земельных участков), в границах которого (которых) расположены здание, сооружение, объект незавершенного строительства	-
4.	Уникальный учетный номер кадастрового квартала, в границах которого расположены здание, сооружение, объект незавершенного строительства	47:15:0106005

2. Сведения о характеристиках объекта недвижимости с кадастровым номером : 47:15:0106005:163 :

№ п/п	Наименование характеристики	Значение характеристики
1	2	3
5.	Адрес здания, сооружения, объекта незавершенного строительства	Российская Федерация, 188541, Ленинградская область, г.о Сосновоборский, город Сосновый Бор, улица Парковая, дом 54
5.1.	Сведения о местоположении здания, сооружения, объекта незавершенного строительства (при отсутствии адреса) в структурированном в соответствии с федеральной информационной адресной системой виде	-
5.2.	Дополнительные сведения о местоположении	-
6.	Иные сведения	-

3. Пояснения к сведениям об объекте недвижимости с кадастровым номером 47:15:0106005:163 :

1.	-

Описание местоположения зданий, сооружений, объектов незавершенного строительства на земельном участке

1. Сведения о характерных точках контура объекта недвижимости с кадастровым номером : 47:15:0106005:169 :

Система координат МСК-47, зона 2 **Зона № 2**

Обозначение характерных точек контура	Содержатся в Едином государственном реестре недвижимости			Определены в ходе выполнения комплексных кадастровых работ			Метод определения координат	Формулы, примененные для расчета средней квадратической погрешности определения координат характерных точек (Mt), м, с подставленными в такие формулы значениями и итоговые (вычисленные) значения Mt, м
	Координаты, м		Радиус, м	Координаты, м		Радиус, м		
	X	Y	R	X	Y	R		
1	2	3	4	5	6	7	8	9
								-
н1907О	-	-	-	434192.47	2144784.87	-	Метод спутниковых геодезических измерений (определений)	Mt = 0.10
н1908О	-	-	-	434187.28	2144798.93	-	Метод спутниковых геодезических измерений (определений)	Mt = 0.10
н1909О	-	-	-	434182.65	2144797.23	-	Метод спутниковых геодезических измерений (определений)	Mt = 0.10
н1910О	-	-	-	434183.21	2144795.75	-	Метод спутниковых геодезических измерений (определений)	Mt = 0.10
н1911О	-	-	-	434181.08	2144794.91	-	Метод спутниковых геодезических измерений (определений)	Mt = 0.10
н1912О	-	-	-	434180.08	2144795.39	-	Метод спутниковых геодезических измерений (определений)	Mt = 0.10
н1913О	-	-	-	434179.30	2144797.48	-	Метод спутниковых геодезических измерений (определений)	Mt = 0.10
н1914О	-	-	-	434180.78	2144798.06	-	Метод спутниковых геодезических измерений (определений)	Mt = 0.10
н1915О	-	-	-	434176.42	2144809.50	-	Метод спутниковых геодезических измерений (определений)	Mt = 0.10

1. Сведения о характерных точках контура объекта недвижимости с кадастровым номером : 47:15:0106005:169 :

Система координат МСК-47, зона 2 **Зона № 2**

Обозначение характерных точек контура	Содержатся в Едином государственном реестре недвижимости			Определены в ходе выполнения комплексных кадастровых работ			Метод определения координат	Формулы, примененные для расчета средней квадратической погрешности определения координат характерных точек (Mt), м, с подставленными в такие формулы значениями и итоговые (вычисленные) значения Mt, м
	Координаты, м		Радиус, м	Координаты, м		Радиус, м		
	X	Y	R	X	Y	R		
1	2	3	4	5	6	7	8	9
н1916О	-	-	-	434177.52	2144809.91	-	Метод спутниковых геодезических измерений (определений)	Mt = 0.10
н1917О	-	-	-	434176.33	2144813.19	-	Метод спутниковых геодезических измерений (определений)	Mt = 0.10
н1918О	-	-	-	434175.17	2144812.76	-	Метод спутниковых геодезических измерений (определений)	Mt = 0.10
н1919О	-	-	-	434169.64	2144827.46	-	Метод спутниковых геодезических измерений (определений)	Mt = 0.10
н1920О	-	-	-	434170.73	2144827.87	-	Метод спутниковых геодезических измерений (определений)	Mt = 0.10
н1921О	-	-	-	434169.48	2144831.29	-	Метод спутниковых геодезических измерений (определений)	Mt = 0.10
н1922О	-	-	-	434168.35	2144830.87	-	Метод спутниковых геодезических измерений (определений)	Mt = 0.10
н1923О	-	-	-	434160.88	2144850.60	-	Метод спутниковых геодезических измерений (определений)	Mt = 0.10
н1924О	-	-	-	434161.94	2144851.03	-	Метод спутниковых геодезических измерений (определений)	Mt = 0.10
н1925О	-	-	-	434160.72	2144854.43	-	Метод спутниковых геодезических измерений (определений)	Mt = 0.10

1. Сведения о характерных точках контура объекта недвижимости с кадастровым номером : 47:15:0106005:169 :

Система координат МСК-47, зона 2 **Зона № 2**

Обозначение характерных точек контура	Содержатся в Едином государственном реестре недвижимости			Определены в ходе выполнения комплексных кадастровых работ			Метод определения координат	Формулы, примененные для расчета средней квадратической погрешности определения координат характерных точек (Mt), м, с подставленными в такие формулы значениями и итоговые (вычисленные) значения Mt, м
	Координаты, м		Радиус, м	Координаты, м		Радиус, м		
	X	Y	R	X	Y	R		
1	2	3	4	5	6	7	8	9
н1926О	-	-	-	434159.59	2144853.98	-	Метод спутниковых геодезических измерений (определений)	Mt = 0.10
н1927О	-	-	-	434154.03	2144868.66	-	Метод спутниковых геодезических измерений (определений)	Mt = 0.10
н1928О	-	-	-	434155.12	2144869.10	-	Метод спутниковых геодезических измерений (определений)	Mt = 0.10
н1929О	-	-	-	434153.87	2144872.45	-	Метод спутниковых геодезических измерений (определений)	Mt = 0.10
н1930О	-	-	-	434152.76	2144872.01	-	Метод спутниковых геодезических измерений (определений)	Mt = 0.10
н1931О	-	-	-	434148.44	2144883.42	-	Метод спутниковых геодезических измерений (определений)	Mt = 0.10
н1932О	-	-	-	434146.99	2144882.87	-	Метод спутниковых геодезических измерений (определений)	Mt = 0.10
н1933О	-	-	-	434146.21	2144884.95	-	Метод спутниковых геодезических измерений (определений)	Mt = 0.10
н1934О	-	-	-	434146.64	2144886.00	-	Метод спутниковых геодезических измерений (определений)	Mt = 0.10
н1935О	-	-	-	434148.82	2144886.80	-	Метод спутниковых геодезических измерений (определений)	Mt = 0.10

1. Сведения о характерных точках контура объекта недвижимости с кадастровым номером : 47:15:0106005:169 :

Система координат МСК-47, зона 2 **Зона № 2**

Обозначение характерных точек контура	Содержатся в Едином государственном реестре недвижимости			Определены в ходе выполнения комплексных кадастровых работ			Метод определения координат	Формулы, примененные для расчета средней квадратической погрешности определения координат характерных точек (Mt), м, с подставленными в такие формулы значениями и итоговые (вычисленные) значения Mt, м
	Координаты, м		Радиус, м	Координаты, м		Радиус, м		
	X	Y	R	X	Y	R		
1	2	3	4	5	6	7	8	9
н1936О	-	-	-	434149.36	2144885.38	-	Метод спутниковых геодезических измерений (определений)	Mt = 0.10
н1937О	-	-	-	434153.70	2144886.98	-	Метод спутниковых геодезических измерений (определений)	Mt = 0.10
н1938О	-	-	-	434148.43	2144900.97	-	Метод спутниковых геодезических измерений (определений)	Mt = 0.10
н1939О	-	-	-	434135.40	2144896.20	-	Метод спутниковых геодезических измерений (определений)	Mt = 0.10
н1940О	-	-	-	434136.45	2144893.03	-	Метод спутниковых геодезических измерений (определений)	Mt = 0.10
н1941О	-	-	-	434132.47	2144891.48	-	Метод спутниковых геодезических измерений (определений)	Mt = 0.10
н1942О	-	-	-	434133.96	2144887.51	-	Метод спутниковых геодезических измерений (определений)	Mt = 0.10
н1943О	-	-	-	434131.08	2144886.40	-	Метод спутниковых геодезических измерений (определений)	Mt = 0.10
н1944О	-	-	-	434169.98	2144784.26	-	Метод спутниковых геодезических измерений (определений)	Mt = 0.10
н1945О	-	-	-	434172.60	2144785.26	-	Метод спутниковых геодезических измерений (определений)	Mt = 0.10

1. Сведения о характерных точках контура объекта недвижимости с кадастровым номером : 47:15:0106005:169 :

Система координат МСК-47, зона 2 **Зона № 2**

Обозначение характерных точек контура	Содержатся в Едином государственном реестре недвижимости			Определены в ходе выполнения комплексных кадастровых работ			Метод определения координат	Формулы, примененные для расчета средней квадратической погрешности определения координат характерных точек (Mt), м, с подставленными в такие формулы значениями и итоговые (вычисленные) значения Mt, м
	Координаты, м		Радиус, м	Координаты, м		Радиус, м		
	X	Y	R	X	Y	R		
1	2	3	4	5	6	7	8	9
н1946О	-	-	-	434174.08	2144781.08	-	Метод спутниковых геодезических измерений (определений)	Mt = 0.10
н1947О	-	-	-	434178.26	2144782.66	-	Метод спутниковых геодезических измерений (определений)	Mt = 0.10
н1948О	-	-	-	434180.01	2144778.31	-	Метод спутниковых геодезических измерений (определений)	Mt = 0.10
н1949О	-	-	-	434187.04	2144781.13	-	Метод спутниковых геодезических измерений (определений)	Mt = 0.10
н1950О	-	-	-	434186.50	2144782.62	-	Метод спутниковых геодезических измерений (определений)	Mt = 0.10
н1907О	-	-	-	434192.47	2144784.87	-	Метод спутниковых геодезических измерений (определений)	Mt = 0.10

2. Сведения о характеристиках объекта недвижимости с кадастровым номером : 47:15:0106005:169 :

№ п/п	Наименование характеристики	Значение характеристики
1	2	3
1.	Вид объекта недвижимости	здание
2.	Ранее присвоенный государственный учетный номер (инвентарный) здания, сооружения, объекта незавершенного строительства	1180
3.	Кадастровый номер земельного участка (земельных участков), в границах которого (которых) расположены здание, сооружение, объект незавершенного строительства	-
4.	Уникальный учетный номер кадастрового квартала, в границах которого расположены здание, сооружение, объект незавершенного строительства	47:15:0106005

2. Сведения о характеристиках объекта недвижимости с кадастровым номером : 47:15:0106005:169 :

№ п/п	Наименование характеристики	Значение характеристики
1	2	3
5.	Адрес здания, сооружения, объекта незавершенного строительства	Российская Федерация, 188541, Ленинградская область, г.о Сосновоборский, город Сосновый Бор, проезд Липовский, дом 17
5.1.	Сведения о местоположении здания, сооружения, объекта незавершенного строительства (при отсутствии адреса) в структурированном в соответствии с федеральной информационной адресной системой виде	-
5.2.	Дополнительные сведения о местоположении	-
6.	Иные сведения	-

3. Пояснения к сведениям об объекте недвижимости с кадастровым номером 47:15:0106005:169 :

1.	-

Описание местоположения зданий, сооружений, объектов незавершенного строительства на земельном участке

1. Сведения о характерных точках контура объекта недвижимости с кадастровым номером : 47:15:0106005:177 :

Система координат МСК-47, зона 2 **Зона № 2**

Обозначение характерных точек контура	Содержатся в Едином государственном реестре недвижимости			Определены в ходе выполнения комплексных кадастровых работ			Метод определения координат	Формулы, примененные для расчета средней квадратической погрешности определения координат характерных точек (Mt), м, с подставленными в такие формулы значениями и итоговые (вычисленные) значения Mt, м
	Координаты, м		Радиус, м	Координаты, м		Радиус, м		
	X	Y	R	X	Y	R		
1	2	3	4	5	6	7	8	9
								-
н1951О	-	-	-	434264.74	2145219.68	-	Метод спутниковых геодезических измерений (определений)	Mt = 0.10
н1952О	-	-	-	434266.92	2145224.49	-	Метод спутниковых геодезических измерений (определений)	Mt = 0.10
н1953О	-	-	-	434258.00	2145228.53	-	Метод спутниковых геодезических измерений (определений)	Mt = 0.10
н1954О	-	-	-	434255.82	2145223.72	-	Метод спутниковых геодезических измерений (определений)	Mt = 0.10
н1951О	-	-	-	434264.74	2145219.68	-	Метод спутниковых геодезических измерений (определений)	Mt = 0.10

2. Сведения о характеристиках объекта недвижимости с кадастровым номером : 47:15:0106005:177 :

№ п/п	Наименование характеристики	Значение характеристики
1	2	3
1.	Вид объекта недвижимости	здание
2.	Ранее присвоенный государственный учетный номер (инвентарный) здания, сооружения, объекта незавершенного строительства	1568, 47-22-7/2001-120
3.	Кадастровый номер земельного участка (земельных участков), в границах которого (которых) расположены здание, сооружение, объект незавершенного строительства	47:15:0106005:40
4.	Уникальный учетный номер кадастрового квартала, в границах которого расположены здание, сооружение, объект незавершенного строительства	47:15:0106005

2. Сведения о характеристиках объекта недвижимости с кадастровым номером : 47:15:0106005:177 :

№ п/п	Наименование характеристики	Значение характеристики
1	2	3
5.	Адрес здания, сооружения, объекта незавершенного строительства	Российская Федерация, 188541, Ленинградская область, г.о Сосновоборский, город Сосновый Бор, улица Парковая, дом 24
5.1.	Сведения о местоположении здания, сооружения, объекта незавершенного строительства (при отсутствии адреса) в структурированном в соответствии с федеральной информационной адресной системой виде	-
5.2.	Дополнительные сведения о местоположении	-
6.	Иные сведения	-

3. Пояснения к сведениям об объекте недвижимости с кадастровым номером 47:15:0106005:177 :

1.	-

Описание местоположения зданий, сооружений, объектов незавершенного строительства на земельном участке

1. Сведения о характерных точках контура объекта недвижимости с кадастровым номером : 47:15:0106005:183 :

Система координат МСК-47, зона 2 **Зона № 2**

Обозначение характерных точек контура	Содержатся в Едином государственном реестре недвижимости			Определены в ходе выполнения комплексных кадастровых работ			Метод определения координат	Формулы, примененные для расчета средней квадратической погрешности определения координат характерных точек (Mt), м, с подставленными в такие формулы значениями и итоговые (вычисленные) значения Mt, м
	Координаты, м		Радиус, м	Координаты, м		Радиус, м		
	X	Y	R	X	Y	R		
1	2	3	4	5	6	7	8	9
								-
н1955О	-	-	-	434298.86	2145023.23	-	Метод спутниковых геодезических измерений (определений)	Mt = 0.10
н1956О	-	-	-	434296.69	2145028.83	-	Метод спутниковых геодезических измерений (определений)	Mt = 0.10
н1957О	-	-	-	434294.94	2145028.15	-	Метод спутниковых геодезических измерений (определений)	Mt = 0.10
н1958О	-	-	-	434292.55	2145034.30	-	Метод спутниковых геодезических измерений (определений)	Mt = 0.10
н1959О	-	-	-	434239.28	2145013.63	-	Метод спутниковых геодезических измерений (определений)	Mt = 0.10
н1960О	-	-	-	434240.33	2145010.80	-	Метод спутниковых геодезических измерений (определений)	Mt = 0.10
н1961О	-	-	-	434238.62	2145010.16	-	Метод спутниковых геодезических измерений (определений)	Mt = 0.10
н1962О	-	-	-	434242.25	2145001.22	-	Метод спутниковых геодезических измерений (определений)	Mt = 0.10
н1963О	-	-	-	434243.85	2145001.84	-	Метод спутниковых геодезических измерений (определений)	Mt = 0.10

1. Сведения о характерных точках контура объекта недвижимости с кадастровым номером : 47:15:0106005:183 :

Система координат МСК-47, зона 2 **Зона № 2**

Обозначение характерных точек контура	Содержатся в Едином государственном реестре недвижимости			Определены в ходе выполнения комплексных кадастровых работ			Метод определения координат	Формулы, примененные для расчета средней квадратической погрешности определения координат характерных точек (Mt), м, с подставленными в такие формулы значениями и итоговые (вычисленные) значения Mt, м
	Координаты, м		Радиус, м	Координаты, м		Радиус, м		
	X	Y	R	X	Y	R		
1	2	3	4	5	6	7	8	9
н1964О	-	-	-	434244.28	2145000.73	-	Метод спутниковых геодезических измерений (определений)	Mt = 0.10
н1965О	-	-	-	434249.99	2145002.94	-	Метод спутниковых геодезических измерений (определений)	Mt = 0.10
н1966О	-	-	-	434250.49	2145001.63	-	Метод спутниковых геодезических измерений (определений)	Mt = 0.10
н1967О	-	-	-	434255.80	2145003.69	-	Метод спутниковых геодезических измерений (определений)	Mt = 0.10
н1968О	-	-	-	434255.29	2145005.00	-	Метод спутниковых геодезических измерений (определений)	Mt = 0.10
н1969О	-	-	-	434266.05	2145009.17	-	Метод спутниковых геодезических измерений (определений)	Mt = 0.10
н1970О	-	-	-	434266.57	2145007.82	-	Метод спутниковых геодезических измерений (определений)	Mt = 0.10
н1971О	-	-	-	434268.94	2145008.74	-	Метод спутниковых геодезических измерений (определений)	Mt = 0.10
н1972О	-	-	-	434269.69	2145006.78	-	Метод спутниковых геодезических измерений (определений)	Mt = 0.10
н1973О	-	-	-	434271.52	2145007.49	-	Метод спутниковых геодезических измерений (определений)	Mt = 0.10

1. Сведения о характерных точках контура объекта недвижимости с кадастровым номером : 47:15:0106005:183 :

Система координат МСК-47, зона 2 **Зона № 2**

Обозначение характерных точек контура	Содержатся в Едином государственном реестре недвижимости			Определены в ходе выполнения комплексных кадастровых работ			Метод определения координат	Формулы, примененные для расчета средней квадратической погрешности определения координат характерных точек (Mt), м, с подставленными в такие формулы значениями и итоговые (вычисленные) значения Mt, м
	Координаты, м		Радиус, м	Координаты, м		Радиус, м		
	X	Y	R	X	Y	R		
1	2	3	4	5	6	7	8	9
н1974О	-	-	-	434271.76	2145006.87	-	Метод спутниковых геодезических измерений (определений)	Mt = 0.10
н1975О	-	-	-	434274.40	2145007.90	-	Метод спутниковых геодезических измерений (определений)	Mt = 0.10
н1976О	-	-	-	434274.16	2145008.51	-	Метод спутниковых геодезических измерений (определений)	Mt = 0.10
н1977О	-	-	-	434275.88	2145009.18	-	Метод спутниковых геодезических измерений (определений)	Mt = 0.10
н1978О	-	-	-	434275.12	2145011.13	-	Метод спутниковых геодезических измерений (определений)	Mt = 0.10
н1979О	-	-	-	434277.58	2145012.09	-	Метод спутниковых геодезических измерений (определений)	Mt = 0.10
н1980О	-	-	-	434277.06	2145013.44	-	Метод спутниковых геодезических измерений (определений)	Mt = 0.10
н1981О	-	-	-	434287.87	2145017.63	-	Метод спутниковых геодезических измерений (определений)	Mt = 0.10
н1982О	-	-	-	434288.38	2145016.32	-	Метод спутниковых геодезических измерений (определений)	Mt = 0.10
н1983О	-	-	-	434293.69	2145018.38	-	Метод спутниковых геодезических измерений (определений)	Mt = 0.10

1. Сведения о характерных точках контура объекта недвижимости с кадастровым номером : 47:15:0106005:183 :

Система координат МСК-47, зона 2 **Зона № 2**

Обозначение характерных точек контура	Содержатся в Едином государственном реестре недвижимости			Определены в ходе выполнения комплексных кадастровых работ			Метод определения координат	Формулы, примененные для расчета средней квадратической погрешности определения координат характерных точек (Mt), м, с подставленными в такие формулы значениями и итоговые (вычисленные) значения Mt, м
	Координаты, м		Радиус, м	Координаты, м		Радиус, м		
	X	Y	R	X	Y	R		
1	2	3	4	5	6	7	8	9
н1984О	-	-	-	434293.18	2145019.69	-	Метод спутниковых геодезических измерений (определений)	Mt = 0.10
н1985О	-	-	-	434297.56	2145021.39	-	Метод спутниковых геодезических измерений (определений)	Mt = 0.10
н1986О	-	-	-	434297.11	2145022.55	-	Метод спутниковых геодезических измерений (определений)	Mt = 0.10
н1955О	-	-	-	434298.86	2145023.23	-	Метод спутниковых геодезических измерений (определений)	Mt = 0.10

2. Сведения о характеристиках объекта недвижимости с кадастровым номером : 47:15:0106005:183 :

№ п/п	Наименование характеристики	Значение характеристики
1	2	3
1.	Вид объекта недвижимости	здание
2.	Ранее присвоенный государственный учетный номер (инвентарный) здания, сооружения, объекта незавершенного строительства	1233, 47-22-1/1998-1346
3.	Кадастровый номер земельного участка (земельных участков), в границах которого (которых) расположены здание, сооружение, объект незавершенного строительства	-
4.	Уникальный учетный номер кадастрового квартала, в границах которого расположены здание, сооружение, объект незавершенного строительства	47:15:0106005
5.	Адрес здания, сооружения, объекта незавершенного строительства	Российская Федерация, 188541, Ленинградская область, г.о Сосновоборский, город Сосновый Бор, улица Парковая, дом 30
5.1.	Сведения о местоположении здания, сооружения, объекта незавершенного строительства (при отсутствии адреса) в структурированном в соответствии с федеральной информационной адресной системой виде	-
5.2.	Дополнительные сведения о местоположении	-

2. Сведения о характеристиках объекта недвижимости с кадастровым номером : 47:15:0106005:183 :

№ п/п	Наименование характеристики	Значение характеристики
1	2	3
6.	Иные сведения	-

3. Пояснения к сведениям об объекте недвижимости с кадастровым номером 47:15:0106005:183 :

1.	-

Описание местоположения зданий, сооружений, объектов незавершенного строительства на земельном участке

1. Сведения о характерных точках контура объекта недвижимости с кадастровым номером : 47:15:0106005:186 :

Система координат МСК-47, зона 2 **Зона № 2**

Обозначение характерных точек контура	Содержатся в Едином государственном реестре недвижимости			Определены в ходе выполнения комплексных кадастровых работ			Метод определения координат	Формулы, примененные для расчета средней квадратической погрешности определения координат характерных точек (Mt), м, с подставленными в такие формулы значениями и итоговые (вычисленные) значения Mt, м
	Координаты, м		Радиус, м	Координаты, м		Радиус, м		
	X	Y	R	X	Y	R		
1	2	3	4	5	6	7	8	9
								-
н1987О	-	-	-	434270.76	2145041.34	-	Метод спутниковых геодезических измерений (определений)	Mt = 0.10
н1988О	-	-	-	434268.61	2145047.30	-	Метод спутниковых геодезических измерений (определений)	Mt = 0.10
н1989О	-	-	-	434258.63	2145043.70	-	Метод спутниковых геодезических измерений (определений)	Mt = 0.10
н1990О	-	-	-	434260.78	2145037.74	-	Метод спутниковых геодезических измерений (определений)	Mt = 0.10
н1987О	-	-	-	434270.76	2145041.34	-	Метод спутниковых геодезических измерений (определений)	Mt = 0.10

2. Сведения о характеристиках объекта недвижимости с кадастровым номером : 47:15:0106005:186 :

№ п/п	Наименование характеристики	Значение характеристики
1	2	3
1.	Вид объекта недвижимости	здание
2.	Ранее присвоенный государственный учетный номер (инвентарный) здания, сооружения, объекта незавершенного строительства	1569, 47-22-7/2001-92
3.	Кадастровый номер земельного участка (земельных участков), в границах которого (которых) расположены здание, сооружение, объект незавершенного строительства	47:15:0106005:41
4.	Уникальный учетный номер кадастрового квартала, в границах которого расположены здание, сооружение, объект незавершенного строительства	47:15:0106005

2. Сведения о характеристиках объекта недвижимости с кадастровым номером : 47:15:0106005:186 :

№ п/п	Наименование характеристики	Значение характеристики
1	2	3
5.	Адрес здания, сооружения, объекта незавершенного строительства	Российская Федерация, 188541, Ленинградская область, г.о Сосновоборский, город Сосновый Бор, улица Парковая, дом 30
5.1.	Сведения о местоположении здания, сооружения, объекта незавершенного строительства (при отсутствии адреса) в структурированном в соответствии с федеральной информационной адресной системой виде	-
5.2.	Дополнительные сведения о местоположении	-
6.	Иные сведения	-

3. Пояснения к сведениям об объекте недвижимости с кадастровым номером 47:15:0106005:186 :

1.	-

Описание местоположения зданий, сооружений, объектов незавершенного строительства на земельном участке

1. Сведения о характерных точках контура объекта недвижимости с кадастровым номером : 47:15:0106005:187 :

Система координат МСК-47, зона 2 **Зона № 2**

Обозначение характерных точек контура	Содержатся в Едином государственном реестре недвижимости			Определены в ходе выполнения комплексных кадастровых работ			Метод определения координат	Формулы, примененные для расчета средней квадратической погрешности определения координат характерных точек (Mt), м, с подставленными в такие формулы значениями и итоговые (вычисленные) значения Mt, м
	Координаты, м		Радиус, м	Координаты, м		Радиус, м		
	X	Y	R	X	Y	R		
1	2	3	4	5	6	7	8	9
								-
н1991О	-	-	-	434313.02	2144619.02	-	Метод спутниковых геодезических измерений (определений)	Mt = 0.10
н1992О	-	-	-	434310.85	2144624.37	-	Метод спутниковых геодезических измерений (определений)	Mt = 0.10
н1993О	-	-	-	434301.28	2144620.49	-	Метод спутниковых геодезических измерений (определений)	Mt = 0.10
н1994О	-	-	-	434303.46	2144615.14	-	Метод спутниковых геодезических измерений (определений)	Mt = 0.10
н1991О	-	-	-	434313.02	2144619.02	-	Метод спутниковых геодезических измерений (определений)	Mt = 0.10

2. Сведения о характеристиках объекта недвижимости с кадастровым номером : 47:15:0106005:187 :

№ п/п	Наименование характеристики	Значение характеристики
1	2	3
1.	Вид объекта недвижимости	здание
2.	Ранее присвоенный государственный учетный номер (инвентарный) здания, сооружения, объекта незавершенного строительства	1572, 47-22-7/2001-118
3.	Кадастровый номер земельного участка (земельных участков), в границах которого (которых) расположены здание, сооружение, объект незавершенного строительства	47:15:0106005:79
4.	Уникальный учетный номер кадастрового квартала, в границах которого расположены здание, сооружение, объект незавершенного строительства	47:15:0106005

2. Сведения о характеристиках объекта недвижимости с кадастровым номером : 47:15:0106005:187 :

№ п/п	Наименование характеристики	Значение характеристики
1	2	3
5.	Адрес здания, сооружения, объекта незавершенного строительства	Российская Федерация, 188541, Ленинградская область, г.о Сосновоборский, город Сосновый Бор, проезд Липовский, дом 33
5.1.	Сведения о местоположении здания, сооружения, объекта незавершенного строительства (при отсутствии адреса) в структурированном в соответствии с федеральной информационной адресной системой виде	-
5.2.	Дополнительные сведения о местоположении	-
6.	Иные сведения	-

3. Пояснения к сведениям об объекте недвижимости с кадастровым номером 47:15:0106005:187 :

1.	-

Описание местоположения зданий, сооружений, объектов незавершенного строительства на земельном участке

1. Сведения о характерных точках контура объекта недвижимости с кадастровым номером : 47:15:0106005:189 :

Система координат МСК-47, зона 2 **Зона № 2**

Обозначение характерных точек контура	Содержатся в Едином государственном реестре недвижимости			Определены в ходе выполнения комплексных кадастровых работ			Метод определения координат	Формулы, примененные для расчета средней квадратической погрешности определения координат характерных точек (Mt), м, с подставленными в такие формулы значениями и итоговые (вычисленные) значения Mt, м
	Координаты, м		Радиус, м	Координаты, м		Радиус, м		
	X	Y	R	X	Y	R		
1	2	3	4	5	6	7	8	9
								-
н1995О	-	-	-	434375.31	2144998.43	-	Метод спутниковых геодезических измерений (определений)	Mt = 0.10
н1996О	-	-	-	434378.12	2145004.51	-	Метод спутниковых геодезических измерений (определений)	Mt = 0.10
н1997О	-	-	-	434379.12	2145004.09	-	Метод спутниковых геодезических измерений (определений)	Mt = 0.10
н1998О	-	-	-	434380.57	2145007.17	-	Метод спутниковых геодезических измерений (определений)	Mt = 0.10
н1999О	-	-	-	434382.10	2145006.45	-	Метод спутниковых геодезических измерений (определений)	Mt = 0.10
н2000О	-	-	-	434384.61	2145011.78	-	Метод спутниковых геодезических измерений (определений)	Mt = 0.10
н2001О	-	-	-	434382.96	2145012.55	-	Метод спутниковых геодезических измерений (определений)	Mt = 0.10
н2002О	-	-	-	434384.37	2145015.71	-	Метод спутниковых геодезических измерений (определений)	Mt = 0.10
н2003О	-	-	-	434383.48	2145016.10	-	Метод спутниковых геодезических измерений (определений)	Mt = 0.10

1. Сведения о характерных точках контура объекта недвижимости с кадастровым номером : 47:15:0106005:189 :

Система координат МСК-47, зона 2 **Зона № 2**

Обозначение характерных точек контура	Содержатся в Едином государственном реестре недвижимости			Определены в ходе выполнения комплексных кадастровых работ			Метод определения координат	Формулы, примененные для расчета средней квадратической погрешности определения координат характерных точек (Mt), м, с подставленными в такие формулы значениями и итоговые (вычисленные) значения Mt, м
	Координаты, м		Радиус, м	Координаты, м		Радиус, м		
	X	Y	R	X	Y	R		
1	2	3	4	5	6	7	8	9
н2004О	-	-	-	434386.08	2145021.73	-	Метод спутниковых геодезических измерений (определений)	Mt = 0.10
н2005О	-	-	-	434375.20	2145026.76	-	Метод спутниковых геодезических измерений (определений)	Mt = 0.10
н2006О	-	-	-	434372.21	2145020.24	-	Метод спутниковых геодезических измерений (определений)	Mt = 0.10
н2007О	-	-	-	434369.71	2145017.53	-	Метод спутниковых геодезических измерений (определений)	Mt = 0.10
н2008О	-	-	-	434367.96	2145013.61	-	Метод спутниковых геодезических измерений (определений)	Mt = 0.10
н2009О	-	-	-	434367.50	2145010.03	-	Метод спутниковых геодезических измерений (определений)	Mt = 0.10
н2010О	-	-	-	434364.43	2145003.45	-	Метод спутниковых геодезических измерений (определений)	Mt = 0.10
н1995О	-	-	-	434375.31	2144998.43	-	Метод спутниковых геодезических измерений (определений)	Mt = 0.10

2. Сведения о характеристиках объекта недвижимости с кадастровым номером : 47:15:0106005:189 :

№ п/п	Наименование характеристики	Значение характеристики
1	2	3
1.	Вид объекта недвижимости	здание

2. Сведения о характеристиках объекта недвижимости с кадастровым номером : 47:15:0106005:189 :

№ п/п	Наименование характеристики	Значение характеристики
1	2	3
2.	Ранее присвоенный государственный учетный номер (инвентарный) здания, сооружения, объекта незавершенного строительства	974
3.	Кадастровый номер земельного участка (земельных участков), в границах которого (которых) расположены здание, сооружение, объект незавершенного строительства	-
4.	Уникальный учетный номер кадастрового квартала, в границах которого расположены здание, сооружение, объект незавершенного строительства	47:15:0106005
5.	Адрес здания, сооружения, объекта незавершенного строительства	Российская Федерация, 188541, Ленинградская область, г.о Сосновоборский, город Сосновый Бор, улица Парковая, дом 38
5.1.	Сведения о местоположении здания, сооружения, объекта незавершенного строительства (при отсутствии адреса) в структурированном в соответствии с федеральной информационной адресной системой виде	-
5.2.	Дополнительные сведения о местоположении	-
6.	Иные сведения	-

3. Пояснения к сведениям об объекте недвижимости с кадастровым номером 47:15:0106005:189 :

1.	-

Описание местоположения зданий, сооружений, объектов незавершенного строительства на земельном участке

1. Сведения о характерных точках контура объекта недвижимости с кадастровым номером : 47:15:0106005:1192 :

Система координат МСК-47, зона 2 **Зона № 2**

Обозначение характерных точек контура	Содержатся в Едином государственном реестре недвижимости			Определены в ходе выполнения комплексных кадастровых работ			Метод определения координат	Формулы, примененные для расчета средней квадратической погрешности определения координат характерных точек (Mt), м, с подставленными в такие формулы значениями и итоговые (вычисленные) значения Mt, м
	Координаты, м		Радиус, м	Координаты, м		Радиус, м		
	X	Y	R	X	Y	R		
1	2	3	4	5	6	7	8	9
								-
н2011О	-	-	-	434389.18	2144840.82	-	Метод спутниковых геодезических измерений (определений)	Mt = 0.10
н2012О	-	-	-	434393.82	2144851.13	-	Метод спутниковых геодезических измерений (определений)	Mt = 0.10
н2013О	-	-	-	434396.14	2144850.10	-	Метод спутниковых геодезических измерений (определений)	Mt = 0.10
н2014О	-	-	-	434398.28	2144855.17	-	Метод спутниковых геодезических измерений (определений)	Mt = 0.10
н2015О	-	-	-	434396.05	2144856.17	-	Метод спутниковых геодезических измерений (определений)	Mt = 0.10
н2016О	-	-	-	434405.61	2144877.57	-	Метод спутниковых геодезических измерений (определений)	Mt = 0.10
н2017О	-	-	-	434407.88	2144876.59	-	Метод спутниковых геодезических измерений (определений)	Mt = 0.10
н2018О	-	-	-	434410.12	2144881.62	-	Метод спутниковых геодезических измерений (определений)	Mt = 0.10
н2019О	-	-	-	434407.85	2144882.69	-	Метод спутниковых геодезических измерений (определений)	Mt = 0.10

1. Сведения о характерных точках контура объекта недвижимости с кадастровым номером : 47:15:0106005:1192 :

Система координат МСК-47, зона 2 **Зона № 2**

Обозначение характерных точек контура	Содержатся в Едином государственном реестре недвижимости			Определены в ходе выполнения комплексных кадастровых работ			Метод определения координат	Формулы, примененные для расчета средней квадратической погрешности определения координат характерных точек (Mt), м, с подставленными в такие формулы значениями и итоговые (вычисленные) значения Mt, м
	Координаты, м		Радиус, м	Координаты, м		Радиус, м		
	X	Y	R	X	Y	R		
1	2	3	4	5	6	7	8	9
н2020О	-	-	-	434417.10	2144903.80	-	Метод спутниковых геодезических измерений (определений)	Mt = 0.10
н2021О	-	-	-	434419.35	2144902.90	-	Метод спутниковых геодезических измерений (определений)	Mt = 0.10
н2022О	-	-	-	434421.62	2144908.08	-	Метод спутниковых геодезических измерений (определений)	Mt = 0.10
н2023О	-	-	-	434419.40	2144909.04	-	Метод спутниковых геодезических измерений (определений)	Mt = 0.10
н2024О	-	-	-	434424.68	2144920.98	-	Метод спутниковых геодезических измерений (определений)	Mt = 0.10
н2025О	-	-	-	434415.71	2144924.85	-	Метод спутниковых геодезических измерений (определений)	Mt = 0.10
н2026О	-	-	-	434416.02	2144925.79	-	Метод спутниковых геодезических измерений (определений)	Mt = 0.10
н2027О	-	-	-	434415.31	2144926.89	-	Метод спутниковых геодезических измерений (определений)	Mt = 0.10
н2028О	-	-	-	434413.76	2144927.00	-	Метод спутниковых геодезических измерений (определений)	Mt = 0.10
н2029О	-	-	-	434412.77	2144925.90	-	Метод спутниковых геодезических измерений (определений)	Mt = 0.10

1. Сведения о характерных точках контура объекта недвижимости с кадастровым номером : 47:15:0106005:1192 :

Система координат МСК-47, зона 2 **Зона № 2**

Обозначение характерных точек контура	Содержатся в Едином государственном реестре недвижимости			Определены в ходе выполнения комплексных кадастровых работ			Метод определения координат	Формулы, примененные для расчета средней квадратической погрешности определения координат характерных точек (Mt), м, с подставленными в такие формулы значениями и итоговые (вычисленные) значения Mt, м
	Координаты, м		Радиус, м	Координаты, м		Радиус, м		
	X	Y	R	X	Y	R		
1	2	3	4	5	6	7	8	9
н2030О	-	-	-	434410.56	2144919.82	-	Метод спутниковых геодезических измерений (определений)	Mt = 0.10
н2031О	-	-	-	434409.53	2144919.30	-	Метод спутниковых геодезических измерений (определений)	Mt = 0.10
н2032О	-	-	-	434403.69	2144906.26	-	Метод спутниковых геодезических измерений (определений)	Mt = 0.10
н2033О	-	-	-	434403.89	2144905.45	-	Метод спутниковых геодезических измерений (определений)	Mt = 0.10
н2034О	-	-	-	434398.44	2144892.79	-	Метод спутниковых геодезических измерений (определений)	Mt = 0.10
н2035О	-	-	-	434397.64	2144892.48	-	Метод спутниковых геодезических измерений (определений)	Mt = 0.10
н2036О	-	-	-	434391.85	2144879.66	-	Метод спутниковых геодезических измерений (определений)	Mt = 0.10
н2037О	-	-	-	434391.83	2144878.66	-	Метод спутниковых геодезических измерений (определений)	Mt = 0.10
н2038О	-	-	-	434386.54	2144866.56	-	Метод спутниковых геодезических измерений (определений)	Mt = 0.10
н2039О	-	-	-	434385.68	2144866.05	-	Метод спутниковых геодезических измерений (определений)	Mt = 0.10

1. Сведения о характерных точках контура объекта недвижимости с кадастровым номером : 47:15:0106005:1192 :

Система координат МСК-47, зона 2 **Зона № 2**

Обозначение характерных точек контура	Содержатся в Едином государственном реестре недвижимости			Определены в ходе выполнения комплексных кадастровых работ			Метод определения координат	Формулы, примененные для расчета средней квадратической погрешности определения координат характерных точек (Mt), м, с подставленными в такие формулы значениями и итоговые (вычисленные) значения Mt, м
	Координаты, м		Радиус, м	Координаты, м		Радиус, м		
	X	Y	R	X	Y	R		
1	2	3	4	5	6	7	8	9
н2040О	-	-	-	434380.76	2144855.74	-	Метод спутниковых геодезических измерений (определений)	Mt = 0.10
н2041О	-	-	-	434379.85	2144853.44	-	Метод спутниковых геодезических измерений (определений)	Mt = 0.10
н2042О	-	-	-	434380.08	2144852.72	-	Метод спутниковых геодезических измерений (определений)	Mt = 0.10
н2043О	-	-	-	434377.30	2144846.71	-	Метод спутниковых геодезических измерений (определений)	Mt = 0.10
н2044О	-	-	-	434377.02	2144845.13	-	Метод спутниковых геодезических измерений (определений)	Mt = 0.10
н2045О	-	-	-	434378.19	2144844.10	-	Метод спутниковых геодезических измерений (определений)	Mt = 0.10
н2046О	-	-	-	434379.46	2144843.96	-	Метод спутниковых геодезических измерений (определений)	Mt = 0.10
н2047О	-	-	-	434380.20	2144844.78	-	Метод спутниковых геодезических измерений (определений)	Mt = 0.10
н2011О	-	-	-	434389.18	2144840.82	-	Метод спутниковых геодезических измерений (определений)	Mt = 0.10

2. Сведения о характеристиках объекта недвижимости с кадастровым номером : 47:15:0106005:1192 :

№ п/п	Наименование характеристики	Значение характеристики
1	2	3
1.	Вид объекта недвижимости	здание
2.	Ранее присвоенный государственный учетный номер (инвентарный) здания, сооружения, объекта незавершенного строительства	980
3.	Кадастровый номер земельного участка (земельных участков), в границах которого (которых) расположены здание, сооружение, объект незавершенного строительства	-
4.	Уникальный учетный номер кадастрового квартала, в границах которого расположены здание, сооружение, объект незавершенного строительства	47:15:0106005
5.	Адрес здания, сооружения, объекта незавершенного строительства	Российская Федерация, 188541, Ленинградская область, г.о Сосновоборский, город Сосновый Бор, улица Парковая, дом 44
5.1.	Сведения о местоположении здания, сооружения, объекта незавершенного строительства (при отсутствии адреса) в структурированном в соответствии с федеральной информационной адресной системой виде	-
5.2.	Дополнительные сведения о местоположении	-
6.	Иные сведения	-

3. Пояснения к сведениям об объекте недвижимости с кадастровым номером 47:15:0106005:1192 :

1.	-

Описание местоположения зданий, сооружений, объектов незавершенного строительства на земельном участке

1. Сведения о характерных точках контура объекта недвижимости с кадастровым номером : 47:15:0106005:1224 :

Система координат МСК-47, зона 2 **Зона № 2**

Обозначение характерных точек контура	Содержатся в Едином государственном реестре недвижимости			Определены в ходе выполнения комплексных кадастровых работ			Метод определения координат	Формулы, примененные для расчета средней квадратической погрешности определения координат характерных точек (Mt), м, с подставленными в такие формулы значениями и итоговые (вычисленные) значения Mt, м
	Координаты, м		Радиус, м	Координаты, м		Радиус, м		
	X	Y	R	X	Y	R		
1	2	3	4	5	6	7	8	9
								-
н2048О	-	-	-	434268.08	2144586.51	-	Метод спутниковых геодезических измерений (определений)	Mt = 0.10
н2049О	-	-	-	434262.87	2144600.57	-	Метод спутниковых геодезических измерений (определений)	Mt = 0.10
н2050О	-	-	-	434258.24	2144598.85	-	Метод спутниковых геодезических измерений (определений)	Mt = 0.10
н2051О	-	-	-	434258.80	2144597.37	-	Метод спутниковых геодезических измерений (определений)	Mt = 0.10
н2052О	-	-	-	434256.68	2144596.54	-	Метод спутниковых геодезических измерений (определений)	Mt = 0.10
н2053О	-	-	-	434255.68	2144597.01	-	Метод спутниковых геодезических измерений (определений)	Mt = 0.10
н2054О	-	-	-	434254.88	2144599.10	-	Метод спутниковых геодезических измерений (определений)	Mt = 0.10
н2055О	-	-	-	434256.37	2144599.68	-	Метод спутниковых геодезических измерений (определений)	Mt = 0.10
н2056О	-	-	-	434251.99	2144611.11	-	Метод спутниковых геодезических измерений (определений)	Mt = 0.10

1. Сведения о характерных точках контура объекта недвижимости с кадастровым номером : 47:15:0106005:1224 :

Система координат МСК-47, зона 2 **Зона № 2**

Обозначение характерных точек контура	Содержатся в Едином государственном реестре недвижимости			Определены в ходе выполнения комплексных кадастровых работ			Метод определения координат	Формулы, примененные для расчета средней квадратической погрешности определения координат характерных точек (Mt), м, с подставленными в такие формулы значениями и итоговые (вычисленные) значения Mt, м
	Координаты, м		Радиус, м	Координаты, м		Радиус, м		
	X	Y	R	X	Y	R		
1	2	3	4	5	6	7	8	9
н2057О	-	-	-	434253.08	2144611.53	-	Метод спутниковых геодезических измерений (определений)	Mt = 0.10
н2058О	-	-	-	434251.90	2144614.81	-	Метод спутниковых геодезических измерений (определений)	Mt = 0.10
н2059О	-	-	-	434250.73	2144614.38	-	Метод спутниковых геодезических измерений (определений)	Mt = 0.10
н2060О	-	-	-	434245.18	2144629.06	-	Метод спутниковых геодезических измерений (определений)	Mt = 0.10
н2061О	-	-	-	434246.26	2144629.48	-	Метод спутниковых геодезических измерений (определений)	Mt = 0.10
н2062О	-	-	-	434245.01	2144632.89	-	Метод спутниковых геодезических измерений (определений)	Mt = 0.10
н2063О	-	-	-	434243.88	2144632.47	-	Метод спутниковых геодезических измерений (определений)	Mt = 0.10
н2064О	-	-	-	434236.37	2144652.19	-	Метод спутниковых геодезических измерений (определений)	Mt = 0.10
н2065О	-	-	-	434237.44	2144652.61	-	Метод спутниковых геодезических измерений (определений)	Mt = 0.10
н2066О	-	-	-	434236.20	2144656.01	-	Метод спутниковых геодезических измерений (определений)	Mt = 0.10

1. Сведения о характерных точках контура объекта недвижимости с кадастровым номером : 47:15:0106005:1224 :

Система координат МСК-47, зона 2 **Зона № 2**

Обозначение характерных точек контура	Содержатся в Едином государственном реестре недвижимости			Определены в ходе выполнения комплексных кадастровых работ			Метод определения координат	Формулы, примененные для расчета средней квадратической погрешности определения координат характерных точек (Mt), м, с подставленными в такие формулы значениями и итоговые (вычисленные) значения Mt, м
	Координаты, м		Радиус, м	Координаты, м		Радиус, м		
	X	Y	R	X	Y	R		
1	2	3	4	5	6	7	8	9
н2067О	-	-	-	434235.08	2144655.57	-	Метод спутниковых геодезических измерений (определений)	Mt = 0.10
н2068О	-	-	-	434229.49	2144670.24	-	Метод спутниковых геодезических измерений (определений)	Mt = 0.10
н2069О	-	-	-	434230.58	2144670.67	-	Метод спутниковых геодезических измерений (определений)	Mt = 0.10
н2070О	-	-	-	434229.32	2144674.02	-	Метод спутниковых геодезических измерений (определений)	Mt = 0.10
н2071О	-	-	-	434228.22	2144673.58	-	Метод спутниковых геодезических измерений (определений)	Mt = 0.10
н2072О	-	-	-	434223.88	2144684.98	-	Метод спутниковых геодезических измерений (определений)	Mt = 0.10
н2073О	-	-	-	434222.42	2144684.43	-	Метод спутниковых геодезических измерений (определений)	Mt = 0.10
н2074О	-	-	-	434221.64	2144686.51	-	Метод спутниковых геодезических измерений (определений)	Mt = 0.10
н2075О	-	-	-	434222.06	2144687.56	-	Метод спутниковых геодезических измерений (определений)	Mt = 0.10
н2076О	-	-	-	434224.25	2144688.36	-	Метод спутниковых геодезических измерений (определений)	Mt = 0.10

1. Сведения о характерных точках контура объекта недвижимости с кадастровым номером : 47:15:0106005:1224 :

Система координат МСК-47, зона 2 **Зона № 2**

Обозначение характерных точек контура	Содержатся в Едином государственном реестре недвижимости			Определены в ходе выполнения комплексных кадастровых работ			Метод определения координат	Формулы, примененные для расчета средней квадратической погрешности определения координат характерных точек (Mt), м, с подставленными в такие формулы значениями и итоговые (вычисленные) значения Mt, м
	Координаты, м		Радиус, м	Координаты, м		Радиус, м		
	X	Y	R	X	Y	R		
1	2	3	4	5	6	7	8	9
н2077О	-	-	-	434224.78	2144686.94	-	Метод спутниковых геодезических измерений (определений)	Mt = 0.10
н2078О	-	-	-	434229.12	2144688.55	-	Метод спутниковых геодезических измерений (определений)	Mt = 0.10
н2079О	-	-	-	434223.83	2144702.53	-	Метод спутниковых геодезических измерений (определений)	Mt = 0.10
н2080О	-	-	-	434210.81	2144697.73	-	Метод спутниковых геодезических измерений (определений)	Mt = 0.10
н2081О	-	-	-	434211.87	2144694.57	-	Метод спутниковых геодезических измерений (определений)	Mt = 0.10
н2082О	-	-	-	434207.89	2144693.01	-	Метод спутниковых геодезических измерений (определений)	Mt = 0.10
н2083О	-	-	-	434209.38	2144689.04	-	Метод спутниковых геодезических измерений (определений)	Mt = 0.10
н2084О	-	-	-	434206.50	2144687.93	-	Метод спутниковых геодезических измерений (определений)	Mt = 0.10
н2085О	-	-	-	434245.59	2144585.87	-	Метод спутниковых геодезических измерений (определений)	Mt = 0.10
н2086О	-	-	-	434248.21	2144586.86	-	Метод спутниковых геодезических измерений (определений)	Mt = 0.10

1. Сведения о характерных точках контура объекта недвижимости с кадастровым номером : 47:15:0106005:1224 :

Система координат МСК-47, зона 2 **Зона № 2**

Обозначение характерных точек контура	Содержатся в Едином государственном реестре недвижимости			Определены в ходе выполнения комплексных кадастровых работ			Метод определения координат	Формулы, примененные для расчета средней квадратической погрешности определения координат характерных точек (Mt), м, с подставленными в такие формулы значениями и итоговые (вычисленные) значения Mt, м
	Координаты, м		Радиус, м	Координаты, м		Радиус, м		
	X	Y	R	X	Y	R		
1	2	3	4	5	6	7	8	9
н2087О	-	-	-	434249.70	2144582.69	-	Метод спутниковых геодезических измерений (определений)	Mt = 0.10
н2088О	-	-	-	434253.88	2144584.28	-	Метод спутниковых геодезических измерений (определений)	Mt = 0.10
н2089О	-	-	-	434255.64	2144579.94	-	Метод спутниковых геодезических измерений (определений)	Mt = 0.10
н2090О	-	-	-	434262.67	2144582.76	-	Метод спутниковых геодезических измерений (определений)	Mt = 0.10
н2091О	-	-	-	434262.12	2144584.26	-	Метод спутниковых геодезических измерений (определений)	Mt = 0.10
н2048О	-	-	-	434268.08	2144586.51	-	Метод спутниковых геодезических измерений (определений)	Mt = 0.10

2. Сведения о характеристиках объекта недвижимости с кадастровым номером : 47:15:0106005:1224 :

№ п/п	Наименование характеристики	Значение характеристики
1	2	3
1.	Вид объекта недвижимости	здание
2.	Ранее присвоенный государственный учетный номер (инвентарный) здания, сооружения, объекта незавершенного строительства	-
3.	Кадастровый номер земельного участка (земельных участков), в границах которого (которых) расположены здание, сооружение, объект незавершенного строительства	-
4.	Уникальный учетный номер кадастрового квартала, в границах которого расположены здание, сооружение, объект незавершенного строительства	47:15:0106005

2. Сведения о характеристиках объекта недвижимости с кадастровым номером : 47:15:0106005:1224 :

№ п/п	Наименование характеристики	Значение характеристики
1	2	3
5.	Адрес здания, сооружения, объекта незавершенного строительства	Российская Федерация, 188541, Ленинградская область, г.о Сосновоборский, город Сосновый Бор, проезд Липовский, дом 29
5.1.	Сведения о местоположении здания, сооружения, объекта незавершенного строительства (при отсутствии адреса) в структурированном в соответствии с федеральной информационной адресной системой виде	-
5.2.	Дополнительные сведения о местоположении	-
6.	Иные сведения	-

3. Пояснения к сведениям об объекте недвижимости с кадастровым номером 47:15:0106005:1224 :

1.	-

Описание местоположения зданий, сооружений, объектов незавершенного строительства на земельном участке

1. Сведения о характерных точках контура объекта недвижимости с кадастровым номером : 47:15:0106005:1230 :

Система координат МСК-47, зона 2 **Зона № 2**

Обозначение характерных точек контура	Содержатся в Едином государственном реестре недвижимости			Определены в ходе выполнения комплексных кадастровых работ			Метод определения координат	Формулы, примененные для расчета средней квадратической погрешности определения координат характерных точек (Mt), м, с подставленными в такие формулы значениями и итоговые (вычисленные) значения Mt, м
	Координаты, м		Радиус, м	Координаты, м		Радиус, м		
	X	Y	R	X	Y	R		
1	2	3	4	5	6	7	8	9
								-
н2092О	-	-	-	434374.69	2145051.33	-	Метод спутниковых геодезических измерений (определений)	Mt = 0.10
н2093О	-	-	-	434368.91	2145053.91	-	Метод спутниковых геодезических измерений (определений)	Mt = 0.10
н2094О	-	-	-	434369.40	2145054.94	-	Метод спутниковых геодезических измерений (определений)	Mt = 0.10
н2095О	-	-	-	434366.49	2145056.34	-	Метод спутниковых геодезических измерений (определений)	Mt = 0.10
н2096О	-	-	-	434367.20	2145057.84	-	Метод спутниковых геодезических измерений (определений)	Mt = 0.10
н2097О	-	-	-	434361.14	2145060.58	-	Метод спутниковых геодезических измерений (определений)	Mt = 0.10
н2098О	-	-	-	434360.37	2145058.97	-	Метод спутниковых геодезических измерений (определений)	Mt = 0.10
н2099О	-	-	-	434358.02	2145060.05	-	Метод спутниковых геодезических измерений (определений)	Mt = 0.10
н2100О	-	-	-	434357.50	2145058.94	-	Метод спутниковых геодезических измерений (определений)	Mt = 0.10

1. Сведения о характерных точках контура объекта недвижимости с кадастровым номером : 47:15:0106005:1230 :

Система координат МСК-47, зона 2 **Зона № 2**

Обозначение характерных точек контура	Содержатся в Едином государственном реестре недвижимости			Определены в ходе выполнения комплексных кадастровых работ			Метод определения координат	Формулы, примененные для расчета средней квадратической погрешности определения координат характерных точек (Mt), м, с подставленными в такие формулы значениями и итоговые (вычисленные) значения Mt, м
	Координаты, м		Радиус, м	Координаты, м		Радиус, м		
	X	Y	R	X	Y	R		
1	2	3	4	5	6	7	8	9
н2101О	-	-	-	434351.17	2145061.92	-	Метод спутниковых геодезических измерений (определений)	Mt = 0.10
н2102О	-	-	-	434346.25	2145051.00	-	Метод спутниковых геодезических измерений (определений)	Mt = 0.10
н2103О	-	-	-	434352.91	2145048.02	-	Метод спутниковых геодезических измерений (определений)	Mt = 0.10
н2104О	-	-	-	434355.64	2145045.55	-	Метод спутниковых геодезических измерений (определений)	Mt = 0.10
н2105О	-	-	-	434359.58	2145043.83	-	Метод спутниковых геодезических измерений (определений)	Mt = 0.10
н2106О	-	-	-	434363.17	2145043.40	-	Метод спутниковых геодезических измерений (определений)	Mt = 0.10
н2107О	-	-	-	434369.77	2145040.40	-	Метод спутниковых геодезических измерений (определений)	Mt = 0.10
н2092О	-	-	-	434374.69	2145051.33	-	Метод спутниковых геодезических измерений (определений)	Mt = 0.10

2. Сведения о характеристиках объекта недвижимости с кадастровым номером : 47:15:0106005:1230 :

№ п/п	Наименование характеристики	Значение характеристики
1	2	3
1.	Вид объекта недвижимости	здание

2. Сведения о характеристиках объекта недвижимости с кадастровым номером : 47:15:0106005:1230 :

№ п/п	Наименование характеристики	Значение характеристики
1	2	3
2.	Ранее присвоенный государственный учетный номер (инвентарный) здания, сооружения, объекта незавершенного строительства	-
3.	Кадастровый номер земельного участка (земельных участков), в границах которого (которых) расположены здание, сооружение, объект незавершенного строительства	-
4.	Уникальный учетный номер кадастрового квартала, в границах которого расположены здание, сооружение, объект незавершенного строительства	47:15:0106005
5.	Адрес здания, сооружения, объекта незавершенного строительства	Российская Федерация, 188541, Ленинградская область, г.о Сосновоборский, город Сосновый Бор, улица Парковая, дом 28
5.1.	Сведения о местоположении здания, сооружения, объекта незавершенного строительства (при отсутствии адреса) в структурированном в соответствии с федеральной информационной адресной системой виде	-
5.2.	Дополнительные сведения о местоположении	-
6.	Иные сведения	-

3. Пояснения к сведениям об объекте недвижимости с кадастровым номером 47:15:0106005:1230 :

1.	-

Описание местоположения зданий, сооружений, объектов незавершенного строительства на земельном участке

1. Сведения о характерных точках контура объекта недвижимости с кадастровым номером : 47:15:0106005:1232 :

Система координат МСК-47, зона 2 **Зона № 2**

Обозначение характерных точек контура	Содержатся в Едином государственном реестре недвижимости			Определены в ходе выполнения комплексных кадастровых работ			Метод определения координат	Формулы, примененные для расчета средней квадратической погрешности определения координат характерных точек (Mt), м, с подставленными в такие формулы значениями и итоговые (вычисленные) значения Mt, м
	Координаты, м		Радиус, м	Координаты, м		Радиус, м		
	X	Y	R	X	Y	R		
1	2	3	4	5	6	7	8	9
								-
н2108О	-	-	-	434325.80	2145137.03	-	Метод спутниковых геодезических измерений (определений)	Mt = 0.10
н2109О	-	-	-	434326.95	2145139.67	-	Метод спутниковых геодезических измерений (определений)	Mt = 0.10
н2110О	-	-	-	434330.95	2145148.64	-	Метод спутниковых геодезических измерений (определений)	Mt = 0.10
н2111О	-	-	-	434325.70	2145151.01	-	Метод спутниковых геодезических измерений (определений)	Mt = 0.10
н2112О	-	-	-	434326.69	2145153.23	-	Метод спутниковых геодезических измерений (определений)	Mt = 0.10
н2113О	-	-	-	434314.89	2145158.54	-	Метод спутниковых геодезических измерений (определений)	Mt = 0.10
н2114О	-	-	-	434313.89	2145156.32	-	Метод спутниковых геодезических измерений (определений)	Mt = 0.10
н2115О	-	-	-	434303.79	2145160.86	-	Метод спутниковых геодезических измерений (определений)	Mt = 0.10
н2116О	-	-	-	434304.79	2145163.09	-	Метод спутниковых геодезических измерений (определений)	Mt = 0.10

1. Сведения о характерных точках контура объекта недвижимости с кадастровым номером : 47:15:0106005:1232 :

Система координат МСК-47, зона 2 **Зона № 2**

Обозначение характерных точек контура	Содержатся в Едином государственном реестре недвижимости			Определены в ходе выполнения комплексных кадастровых работ			Метод определения координат	Формулы, примененные для расчета средней квадратической погрешности определения координат характерных точек (Mt), м, с подставленными в такие формулы значениями и итоговые (вычисленные) значения Mt, м
	Координаты, м		Радиус, м	Координаты, м		Радиус, м		
	X	Y	R	X	Y	R		
1	2	3	4	5	6	7	8	9
н2117О	-	-	-	434292.98	2145168.40	-	Метод спутниковых геодезических измерений (определений)	Mt = 0.10
н2118О	-	-	-	434291.98	2145166.17	-	Метод спутниковых геодезических измерений (определений)	Mt = 0.10
н2119О	-	-	-	434281.86	2145170.73	-	Метод спутниковых геодезических измерений (определений)	Mt = 0.10
н2120О	-	-	-	434282.86	2145172.95	-	Метод спутниковых геодезических измерений (определений)	Mt = 0.10
н2121О	-	-	-	434271.05	2145178.27	-	Метод спутниковых геодезических измерений (определений)	Mt = 0.10
н2122О	-	-	-	434270.05	2145176.04	-	Метод спутниковых геодезических измерений (определений)	Mt = 0.10
н2123О	-	-	-	434259.96	2145180.58	-	Метод спутниковых геодезических измерений (определений)	Mt = 0.10
н2124О	-	-	-	434260.96	2145182.81	-	Метод спутниковых геодезических измерений (определений)	Mt = 0.10
н2125О	-	-	-	434249.15	2145188.12	-	Метод спутниковых геодезических измерений (определений)	Mt = 0.10
н2126О	-	-	-	434248.15	2145185.89	-	Метод спутниковых геодезических измерений (определений)	Mt = 0.10

1. Сведения о характерных точках контура объекта недвижимости с кадастровым номером : 47:15:0106005:1232 :

Система координат МСК-47, зона 2 **Зона № 2**

Обозначение характерных точек контура	Содержатся в Едином государственном реестре недвижимости			Определены в ходе выполнения комплексных кадастровых работ			Метод определения координат	Формулы, примененные для расчета средней квадратической погрешности определения координат характерных точек (Mt), м, с подставленными в такие формулы значениями и итоговые (вычисленные) значения Mt, м
	Координаты, м		Радиус, м	Координаты, м		Радиус, м		
	X	Y	R	X	Y	R		
1	2	3	4	5	6	7	8	9
н2127О	-	-	-	434242.78	2145188.31	-	Метод спутниковых геодезических измерений (определений)	Mt = 0.10
н2128О	-	-	-	434237.56	2145176.71	-	Метод спутниковых геодезических измерений (определений)	Mt = 0.10
н2129О	-	-	-	434240.72	2145175.29	-	Метод спутниковых геодезических измерений (определений)	Mt = 0.10
н2130О	-	-	-	434240.23	2145174.20	-	Метод спутниковых геодезических измерений (определений)	Mt = 0.10
н2131О	-	-	-	434245.74	2145171.73	-	Метод спутниковых геодезических измерений (определений)	Mt = 0.10
н2132О	-	-	-	434246.23	2145172.81	-	Метод спутниковых геодезических измерений (определений)	Mt = 0.10
н2133О	-	-	-	434251.64	2145170.37	-	Метод спутниковых геодезических измерений (определений)	Mt = 0.10
н2134О	-	-	-	434251.16	2145169.29	-	Метод спутниковых геодезических измерений (определений)	Mt = 0.10
н2135О	-	-	-	434256.67	2145166.81	-	Метод спутниковых геодезических измерений (определений)	Mt = 0.10
н2136О	-	-	-	434257.15	2145167.89	-	Метод спутниковых геодезических измерений (определений)	Mt = 0.10

1. Сведения о характерных точках контура объекта недвижимости с кадастровым номером : 47:15:0106005:1232 :

Система координат МСК-47, зона 2 **Зона № 2**

Обозначение характерных точек контура	Содержатся в Едином государственном реестре недвижимости			Определены в ходе выполнения комплексных кадастровых работ			Метод определения координат	Формулы, примененные для расчета средней квадратической погрешности определения координат характерных точек (Mt), м, с подставленными в такие формулы значениями и итоговые (вычисленные) значения Mt, м
	Координаты, м		Радиус, м	Координаты, м		Радиус, м		
	X	Y	R	X	Y	R		
1	2	3	4	5	6	7	8	9
н2137О	-	-	-	434262.59	2145165.45	-	Метод спутниковых геодезических измерений (определений)	Mt = 0.10
н2138О	-	-	-	434262.10	2145164.37	-	Метод спутниковых геодезических измерений (определений)	Mt = 0.10
н2139О	-	-	-	434267.61	2145161.89	-	Метод спутниковых геодезических измерений (определений)	Mt = 0.10
н2140О	-	-	-	434268.10	2145162.97	-	Метод спутниковых геодезических измерений (определений)	Mt = 0.10
н2141О	-	-	-	434273.54	2145160.52	-	Метод спутниковых геодезических измерений (определений)	Mt = 0.10
н2142О	-	-	-	434273.05	2145159.43	-	Метод спутниковых геодезических измерений (определений)	Mt = 0.10
н2143О	-	-	-	434278.56	2145156.96	-	Метод спутниковых геодезических измерений (определений)	Mt = 0.10
н2144О	-	-	-	434279.05	2145158.04	-	Метод спутниковых геодезических измерений (определений)	Mt = 0.10
н2145О	-	-	-	434284.50	2145155.59	-	Метод спутниковых геодезических измерений (определений)	Mt = 0.10
н2146О	-	-	-	434284.01	2145154.51	-	Метод спутниковых геодезических измерений (определений)	Mt = 0.10

1. Сведения о характерных точках контура объекта недвижимости с кадастровым номером : 47:15:0106005:1232 :

Система координат МСК-47, зона 2 **Зона № 2**

Обозначение характерных точек контура	Содержатся в Едином государственном реестре недвижимости			Определены в ходе выполнения комплексных кадастровых работ			Метод определения координат	Формулы, примененные для расчета средней квадратической погрешности определения координат характерных точек (Mt), м, с подставленными в такие формулы значениями и итоговые (вычисленные) значения Mt, м
	Координаты, м		Радиус, м	Координаты, м		Радиус, м		
	X	Y	R	X	Y	R		
1	2	3	4	5	6	7	8	9
н2147О	-	-	-	434289.52	2145152.03	-	Метод спутниковых геодезических измерений (определений)	Mt = 0.10
н2148О	-	-	-	434290.01	2145153.12	-	Метод спутниковых геодезических измерений (определений)	Mt = 0.10
н2149О	-	-	-	434295.43	2145150.67	-	Метод спутниковых геодезических измерений (определений)	Mt = 0.10
н2150О	-	-	-	434294.95	2145149.59	-	Метод спутниковых геодезических измерений (определений)	Mt = 0.10
н2151О	-	-	-	434300.46	2145147.11	-	Метод спутниковых геодезических измерений (определений)	Mt = 0.10
н2152О	-	-	-	434300.95	2145148.19	-	Метод спутниковых геодезических измерений (определений)	Mt = 0.10
н2153О	-	-	-	434306.43	2145145.72	-	Метод спутниковых геодезических измерений (определений)	Mt = 0.10
н2154О	-	-	-	434305.94	2145144.64	-	Метод спутниковых геодезических измерений (определений)	Mt = 0.10
н2155О	-	-	-	434311.45	2145142.16	-	Метод спутниковых геодезических измерений (определений)	Mt = 0.10
н2156О	-	-	-	434311.94	2145143.24	-	Метод спутниковых геодезических измерений (определений)	Mt = 0.10

1. Сведения о характерных точках контура объекта недвижимости с кадастровым номером : 47:15:0106005:1232 :

Система координат МСК-47, зона 2 **Зона № 2**

Обозначение характерных точек контура	Содержатся в Едином государственном реестре недвижимости			Определены в ходе выполнения комплексных кадастровых работ			Метод определения координат	Формулы, примененные для расчета средней квадратической погрешности определения координат характерных точек (Mt), м, с подставленными в такие формулы значениями и итоговые (вычисленные) значения Mt, м
	Координаты, м		Радиус, м	Координаты, м		Радиус, м		
	X	Y	R	X	Y	R		
1	2	3	4	5	6	7	8	9
н2157О	-	-	-	434317.33	2145140.82	-	Метод спутниковых геодезических измерений (определений)	Mt = 0.10
н2158О	-	-	-	434316.85	2145139.74	-	Метод спутниковых геодезических измерений (определений)	Mt = 0.10
н2159О	-	-	-	434322.36	2145137.26	-	Метод спутниковых геодезических измерений (определений)	Mt = 0.10
н2160О	-	-	-	434322.85	2145138.34	-	Метод спутниковых геодезических измерений (определений)	Mt = 0.10
н2108О	-	-	-	434325.80	2145137.03	-	Метод спутниковых геодезических измерений (определений)	Mt = 0.10

2. Сведения о характеристиках объекта недвижимости с кадастровым номером : 47:15:0106005:1232 :

№ п/п	Наименование характеристики	Значение характеристики
1	2	3
1.	Вид объекта недвижимости	здание
2.	Ранее присвоенный государственный учетный номер (инвентарный) здания, сооружения, объекта незавершенного строительства	953
3.	Кадастровый номер земельного участка (земельных участков), в границах которого (которых) расположены здание, сооружение, объект незавершенного строительства	47:15:0106005:48
4.	Уникальный учетный номер кадастрового квартала, в границах которого расположены здание, сооружение, объект незавершенного строительства	47:15:0106005
5.	Адрес здания, сооружения, объекта незавершенного строительства	Российская Федерация, 188541, Ленинградская область, г.о Сосновоборский, город Сосновый Бор, улица Парковая, дом 24

2. Сведения о характеристиках объекта недвижимости с кадастровым номером : 47:15:0106005:1232 :

№ п/п	Наименование характеристики	Значение характеристики
1	2	3
5.1.	Сведения о местоположении здания, сооружения, объекта незавершенного строительства (при отсутствии адреса) в структурированном в соответствии с федеральной информационной адресной системой виде	-
5.2.	Дополнительные сведения о местоположении	-
6.	Иные сведения	-

3. Пояснения к сведениям об объекте недвижимости с кадастровым номером 47:15:0106005:1232 :

1.	-

Описание местоположения зданий, сооружений, объектов незавершенного строительства на земельном участке

1. Сведения о характерных точках контура объекта недвижимости с кадастровым номером : 47:15:0106005:1234 :

Система координат МСК-47, зона 2 **Зона № 2**

Обозначение характерных точек контура	Содержатся в Едином государственном реестре недвижимости			Определены в ходе выполнения комплексных кадастровых работ			Метод определения координат	Формулы, примененные для расчета средней квадратической погрешности определения координат характерных точек (Mt), м, с подставленными в такие формулы значениями и итоговые (вычисленные) значения Mt, м
	Координаты, м		Радиус, м	Координаты, м		Радиус, м		
	X	Y	R	X	Y	R		
1	2	3	4	5	6	7	8	9
								-
н2161О	-	-	-	434117.07	2144983.07	-	Метод спутниковых геодезических измерений (определений)	Mt = 0.10
н2162О	-	-	-	434114.47	2144990.03	-	Метод спутниковых геодезических измерений (определений)	Mt = 0.10
н2163О	-	-	-	434116.09	2144990.63	-	Метод спутниковых геодезических измерений (определений)	Mt = 0.10
н2164О	-	-	-	434114.38	2144995.23	-	Метод спутниковых геодезических измерений (определений)	Mt = 0.10
н2165О	-	-	-	434112.76	2144994.62	-	Метод спутниковых геодезических измерений (определений)	Mt = 0.10
н2166О	-	-	-	434111.84	2144997.09	-	Метод спутниковых геодезических измерений (определений)	Mt = 0.10
н2167О	-	-	-	434108.82	2144996.07	-	Метод спутниковых геодезических измерений (определений)	Mt = 0.10
н2168О	-	-	-	434108.50	2144995.40	-	Метод спутниковых геодезических измерений (определений)	Mt = 0.10
н2169О	-	-	-	434107.78	2144993.92	-	Метод спутниковых геодезических измерений (определений)	Mt = 0.10

1. Сведения о характерных точках контура объекта недвижимости с кадастровым номером : 47:15:0106005:1234 :

Система координат МСК-47, зона 2 **Зона № 2**

Обозначение характерных точек контура	Содержатся в Едином государственном реестре недвижимости			Определены в ходе выполнения комплексных кадастровых работ			Метод определения координат	Формулы, примененные для расчета средней квадратической погрешности определения координат характерных точек (Mt), м, с подставленными в такие формулы значениями и итоговые (вычисленные) значения Mt, м
	Координаты, м		Радиус, м	Координаты, м		Радиус, м		
	X	Y	R	X	Y	R		
1	2	3	4	5	6	7	8	9
н2170О	-	-	-	434105.76	2144993.12	-	Метод спутниковых геодезических измерений (определений)	Mt = 0.10
н2171О	-	-	-	434104.83	2144993.62	-	Метод спутниковых геодезических измерений (определений)	Mt = 0.10
н2172О	-	-	-	434103.89	2144996.01	-	Метод спутниковых геодезических измерений (определений)	Mt = 0.10
н2173О	-	-	-	434105.04	2144997.76	-	Метод спутниковых геодезических измерений (определений)	Mt = 0.10
н2174О	-	-	-	434101.14	2145007.58	-	Метод спутниковых геодезических измерений (определений)	Mt = 0.10
н2175О	-	-	-	434102.29	2145008.08	-	Метод спутниковых геодезических измерений (определений)	Mt = 0.10
н2176О	-	-	-	434100.41	2145013.05	-	Метод спутниковых геодезических измерений (определений)	Mt = 0.10
н2177О	-	-	-	434099.32	2145012.61	-	Метод спутниковых геодезических измерений (определений)	Mt = 0.10
н2178О	-	-	-	434094.26	2145025.66	-	Метод спутниковых геодезических измерений (определений)	Mt = 0.10
н2179О	-	-	-	434095.38	2145026.15	-	Метод спутниковых геодезических измерений (определений)	Mt = 0.10

1. Сведения о характерных точках контура объекта недвижимости с кадастровым номером : 47:15:0106005:1234 :

Система координат МСК-47, зона 2 **Зона № 2**

Обозначение характерных точек контура	Содержатся в Едином государственном реестре недвижимости			Определены в ходе выполнения комплексных кадастровых работ			Метод определения координат	Формулы, примененные для расчета средней квадратической погрешности определения координат характерных точек (Mt), м, с подставленными в такие формулы значениями и итоговые (вычисленные) значения Mt, м
	Координаты, м		Радиус, м	Координаты, м		Радиус, м		
	X	Y	R	X	Y	R		
1	2	3	4	5	6	7	8	9
н2180О	-	-	-	434093.44	2145031.19	-	Метод спутниковых геодезических измерений (определений)	Mt = 0.10
н2181О	-	-	-	434092.36	2145030.76	-	Метод спутниковых геодезических измерений (определений)	Mt = 0.10
н2182О	-	-	-	434088.52	2145040.86	-	Метод спутниковых геодезических измерений (определений)	Mt = 0.10
н2183О	-	-	-	434085.56	2145048.88	-	Метод спутниковых геодезических измерений (определений)	Mt = 0.10
н2184О	-	-	-	434086.55	2145049.31	-	Метод спутниковых геодезических измерений (определений)	Mt = 0.10
н2185О	-	-	-	434084.58	2145054.21	-	Метод спутниковых геодезических измерений (определений)	Mt = 0.10
н2186О	-	-	-	434083.45	2145053.76	-	Метод спутниковых геодезических измерений (определений)	Mt = 0.10
н2187О	-	-	-	434082.73	2145055.54	-	Метод спутниковых геодезических измерений (определений)	Mt = 0.10
н2188О	-	-	-	434082.95	2145055.63	-	Метод спутниковых геодезических измерений (определений)	Mt = 0.10
н2189О	-	-	-	434080.58	2145062.07	-	Метод спутниковых геодезических измерений (определений)	Mt = 0.10

1. Сведения о характерных точках контура объекта недвижимости с кадастровым номером : 47:15:0106005:1234 :

Система координат МСК-47, зона 2 **Зона № 2**

Обозначение характерных точек контура	Содержатся в Едином государственном реестре недвижимости			Определены в ходе выполнения комплексных кадастровых работ			Метод определения координат	Формулы, примененные для расчета средней квадратической погрешности определения координат характерных точек (Mt), м, с подставленными в такие формулы значениями и итоговые (вычисленные) значения Mt, м
	Координаты, м		Радиус, м	Координаты, м		Радиус, м		
	X	Y	R	X	Y	R		
1	2	3	4	5	6	7	8	9
н2190О	-	-	-	434079.72	2145062.42	-	Метод спутниковых геодезических измерений (определений)	Mt = 0.10
н2191О	-	-	-	434078.42	2145062.95	-	Метод спутниковых геодезических измерений (определений)	Mt = 0.10
н2192О	-	-	-	434077.55	2145065.05	-	Метод спутниковых геодезических измерений (определений)	Mt = 0.10
н2193О	-	-	-	434078.04	2145066.17	-	Метод спутниковых геодезических измерений (определений)	Mt = 0.10
н2194О	-	-	-	434079.75	2145066.88	-	Метод спутниковых геодезических измерений (определений)	Mt = 0.10
н2195О	-	-	-	434082.17	2145065.90	-	Метод спутниковых геодезических измерений (определений)	Mt = 0.10
н2196О	-	-	-	434085.13	2145067.18	-	Метод спутниковых геодезических измерений (определений)	Mt = 0.10
н2197О	-	-	-	434083.48	2145071.80	-	Метод спутниковых геодезических измерений (определений)	Mt = 0.10
н2198О	-	-	-	434090.95	2145074.80	-	Метод спутниковых геодезических измерений (определений)	Mt = 0.10
н2199О	-	-	-	434091.43	2145073.62	-	Метод спутниковых геодезических измерений (определений)	Mt = 0.10

1. Сведения о характерных точках контура объекта недвижимости с кадастровым номером : 47:15:0106005:1234 :

Система координат МСК-47, зона 2 **Зона № 2**

Обозначение характерных точек контура	Содержатся в Едином государственном реестре недвижимости			Определены в ходе выполнения комплексных кадастровых работ			Метод определения координат	Формулы, примененные для расчета средней квадратической погрешности определения координат характерных точек (Mt), м, с подставленными в такие формулы значениями и итоговые (вычисленные) значения Mt, м
	Координаты, м		Радиус, м	Координаты, м		Радиус, м		
	X	Y	R	X	Y	R		
1	2	3	4	5	6	7	8	9
н2200О	-	-	-	434096.36	2145075.57	-	Метод спутниковых геодезических измерений (определений)	Mt = 0.10
н2201О	-	-	-	434095.85	2145077.03	-	Метод спутниковых геодезических измерений (определений)	Mt = 0.10
н2202О	-	-	-	434097.44	2145077.63	-	Метод спутниковых геодезических измерений (определений)	Mt = 0.10
н2203О	-	-	-	434097.60	2145077.19	-	Метод спутниковых геодезических измерений (определений)	Mt = 0.10
н2204О	-	-	-	434102.08	2145078.97	-	Метод спутниковых геодезических измерений (определений)	Mt = 0.10
н2205О	-	-	-	434100.37	2145083.56	-	Метод спутниковых геодезических измерений (определений)	Mt = 0.10
н2206О	-	-	-	434107.86	2145086.45	-	Метод спутниковых геодезических измерений (определений)	Mt = 0.10
н2207О	-	-	-	434108.24	2145085.40	-	Метод спутниковых геодезических измерений (определений)	Mt = 0.10
н2208О	-	-	-	434113.18	2145087.15	-	Метод спутниковых геодезических измерений (определений)	Mt = 0.10
н2209О	-	-	-	434112.74	2145088.49	-	Метод спутниковых геодезических измерений (определений)	Mt = 0.10

1. Сведения о характерных точках контура объекта недвижимости с кадастровым номером : 47:15:0106005:1234 :

Система координат МСК-47, зона 2 **Зона № 2**

Обозначение характерных точек контура	Содержатся в Едином государственном реестре недвижимости			Определены в ходе выполнения комплексных кадастровых работ			Метод определения координат	Формулы, примененные для расчета средней квадратической погрешности определения координат характерных точек (Mt), м, с подставленными в такие формулы значениями и итоговые (вычисленные) значения Mt, м
	Координаты, м		Радиус, м	Координаты, м		Радиус, м		
	X	Y	R	X	Y	R		
1	2	3	4	5	6	7	8	9
н2210О	-	-	-	434118.97	2145090.81	-	Метод спутниковых геодезических измерений (определений)	Mt = 0.10
н2211О	-	-	-	434117.94	2145093.47	-	Метод спутниковых геодезических измерений (определений)	Mt = 0.10
н2212О	-	-	-	434119.48	2145094.10	-	Метод спутниковых геодезических измерений (определений)	Mt = 0.10
н2213О	-	-	-	434117.71	2145098.78	-	Метод спутниковых геодезических измерений (определений)	Mt = 0.10
н2214О	-	-	-	434116.12	2145098.16	-	Метод спутниковых геодезических измерений (определений)	Mt = 0.10
н2215О	-	-	-	434113.57	2145104.73	-	Метод спутниковых геодезических измерений (определений)	Mt = 0.10
н2216О	-	-	-	434107.68	2145102.33	-	Метод спутниковых геодезических измерений (определений)	Mt = 0.10
н2217О	-	-	-	434107.01	2145103.97	-	Метод спутниковых геодезических измерений (определений)	Mt = 0.10
н2218О	-	-	-	434100.16	2145101.39	-	Метод спутниковых геодезических измерений (определений)	Mt = 0.10
н2219О	-	-	-	434100.71	2145099.75	-	Метод спутниковых геодезических измерений (определений)	Mt = 0.10

1. Сведения о характерных точках контура объекта недвижимости с кадастровым номером : 47:15:0106005:1234 :

Система координат МСК-47, зона 2 **Зона № 2**

Обозначение характерных точек контура	Содержатся в Едином государственном реестре недвижимости			Определены в ходе выполнения комплексных кадастровых работ			Метод определения координат	Формулы, примененные для расчета средней квадратической погрешности определения координат характерных точек (Mt), м, с подставленными в такие формулы значениями и итоговые (вычисленные) значения Mt, м
	Координаты, м		Радиус, м	Координаты, м		Радиус, м		
	X	Y	R	X	Y	R		
1	2	3	4	5	6	7	8	9
н2220О	-	-	-	434094.77	2145097.56	-	Метод спутниковых геодезических измерений (определений)	Mt = 0.10
н2221О	-	-	-	434096.41	2145092.87	-	Метод спутниковых геодезических измерений (определений)	Mt = 0.10
н2222О	-	-	-	434090.83	2145090.54	-	Метод спутниковых геодезических измерений (определений)	Mt = 0.10
н2223О	-	-	-	434090.16	2145092.25	-	Метод спутниковых геодезических измерений (определений)	Mt = 0.10
н2224О	-	-	-	434083.36	2145089.64	-	Метод спутниковых геодезических измерений (определений)	Mt = 0.10
н2225О	-	-	-	434083.79	2145087.97	-	Метод спутниковых геодезических измерений (определений)	Mt = 0.10
н2226О	-	-	-	434077.89	2145085.74	-	Метод спутниковых геодезических измерений (определений)	Mt = 0.10
н2227О	-	-	-	434079.52	2145081.08	-	Метод спутниковых геодезических измерений (определений)	Mt = 0.10
н2228О	-	-	-	434073.78	2145078.90	-	Метод спутниковых геодезических измерений (определений)	Mt = 0.10
н2229О	-	-	-	434073.18	2145080.46	-	Метод спутниковых геодезических измерений (определений)	Mt = 0.10

1. Сведения о характерных точках контура объекта недвижимости с кадастровым номером : 47:15:0106005:1234 :

Система координат МСК-47, зона 2 **Зона № 2**

Обозначение характерных точек контура	Содержатся в Едином государственном реестре недвижимости			Определены в ходе выполнения комплексных кадастровых работ			Метод определения координат	Формулы, примененные для расчета средней квадратической погрешности определения координат характерных точек (Mt), м, с подставленными в такие формулы значениями и итоговые (вычисленные) значения Mt, м
	Координаты, м		Радиус, м	Координаты, м		Радиус, м		
	X	Y	R	X	Y	R		
1	2	3	4	5	6	7	8	9
н2230О	-	-	-	434066.36	2145077.89	-	Метод спутниковых геодезических измерений (определений)	Mt = 0.10
н2231О	-	-	-	434067.91	2145073.42	-	Метод спутниковых геодезических измерений (определений)	Mt = 0.10
н2232О	-	-	-	434064.02	2145071.81	-	Метод спутниковых геодезических измерений (определений)	Mt = 0.10
н2233О	-	-	-	434065.51	2145067.57	-	Метод спутниковых геодезических измерений (определений)	Mt = 0.10
н2234О	-	-	-	434061.11	2145066.07	-	Метод спутниковых геодезических измерений (определений)	Mt = 0.10
н2235О	-	-	-	434063.64	2145059.25	-	Метод спутниковых геодезических измерений (определений)	Mt = 0.10
н2236О	-	-	-	434065.30	2145059.79	-	Метод спутниковых геодезических измерений (определений)	Mt = 0.10
н2237О	-	-	-	434069.56	2145048.67	-	Метод спутниковых геодезических измерений (определений)	Mt = 0.10
н2238О	-	-	-	434067.95	2145047.93	-	Метод спутниковых геодезических измерений (определений)	Mt = 0.10
н2239О	-	-	-	434070.58	2145041.23	-	Метод спутниковых геодезических измерений (определений)	Mt = 0.10

1. Сведения о характерных точках контура объекта недвижимости с кадастровым номером : 47:15:0106005:1234 :

Система координат МСК-47, зона 2 **Зона № 2**

Обозначение характерных точек контура	Содержатся в Едином государственном реестре недвижимости			Определены в ходе выполнения комплексных кадастровых работ			Метод определения координат	Формулы, примененные для расчета средней квадратической погрешности определения координат характерных точек (Mt), м, с подставленными в такие формулы значениями и итоговые (вычисленные) значения Mt, м
	Координаты, м		Радиус, м	Координаты, м		Радиус, м		
	X	Y	R	X	Y	R		
1	2	3	4	5	6	7	8	9
н2240О	-	-	-	434072.11	2145041.73	-	Метод спутниковых геодезических измерений (определений)	Mt = 0.10
н2241О	-	-	-	434078.36	2145025.59	-	Метод спутниковых геодезических измерений (определений)	Mt = 0.10
н2242О	-	-	-	434076.75	2145024.97	-	Метод спутниковых геодезических измерений (определений)	Mt = 0.10
н2243О	-	-	-	434079.28	2145018.08	-	Метод спутниковых геодезических измерений (определений)	Mt = 0.10
н2244О	-	-	-	434080.98	2145018.73	-	Метод спутниковых геодезических измерений (определений)	Mt = 0.10
н2245О	-	-	-	434085.25	2145007.52	-	Метод спутниковых геодезических измерений (определений)	Mt = 0.10
н2246О	-	-	-	434083.55	2145006.87	-	Метод спутниковых геодезических измерений (определений)	Mt = 0.10
н2247О	-	-	-	434086.22	2144999.98	-	Метод спутниковых геодезических измерений (определений)	Mt = 0.10
н2248О	-	-	-	434087.83	2145000.60	-	Метод спутниковых геодезических измерений (определений)	Mt = 0.10
н2249О	-	-	-	434092.18	2144989.30	-	Метод спутниковых геодезических измерений (определений)	Mt = 0.10

1. Сведения о характерных точках контура объекта недвижимости с кадастровым номером : 47:15:0106005:1234 :

Система координат МСК-47, зона 2 **Зона № 2**

Обозначение характерных точек контура	Содержатся в Едином государственном реестре недвижимости			Определены в ходе выполнения комплексных кадастровых работ			Метод определения координат	Формулы, примененные для расчета средней квадратической погрешности определения координат характерных точек (Mt), м, с подставленными в такие формулы значениями и итоговые (вычисленные) значения Mt, м
	Координаты, м		Радиус, м	Координаты, м		Радиус, м		
	X	Y	R	X	Y	R		
1	2	3	4	5	6	7	8	9
н2250О	-	-	-	434090.52	2144988.69	-	Метод спутниковых геодезических измерений (определений)	Mt = 0.10
н2251О	-	-	-	434093.06	2144981.98	-	Метод спутниковых геодезических измерений (определений)	Mt = 0.10
н2252О	-	-	-	434097.46	2144983.53	-	Метод спутниковых геодезических измерений (определений)	Mt = 0.10
н2253О	-	-	-	434099.11	2144979.60	-	Метод спутниковых геодезических измерений (определений)	Mt = 0.10
н2254О	-	-	-	434103.17	2144981.03	-	Метод спутниковых геодезических измерений (определений)	Mt = 0.10
н2255О	-	-	-	434104.85	2144976.66	-	Метод спутниковых геодезических измерений (определений)	Mt = 0.10
н2256О	-	-	-	434111.59	2144979.38	-	Метод спутниковых геодезических измерений (определений)	Mt = 0.10
н2257О	-	-	-	434111.05	2144980.83	-	Метод спутниковых геодезических измерений (определений)	Mt = 0.10
н2161О	-	-	-	434117.07	2144983.07	-	Метод спутниковых геодезических измерений (определений)	Mt = 0.10

2. Сведения о характеристиках объекта недвижимости с кадастровым номером : 47:15:0106005:1234 :

№ п/п	Наименование характеристики	Значение характеристики
1	2	3
1.	Вид объекта недвижимости	здание
2.	Ранее присвоенный государственный учетный номер (инвентарный) здания, сооружения, объекта незавершенного строительства	1287, 47-78-27/023/2005-469
3.	Кадастровый номер земельного участка (земельных участков), в границах которого (которых) расположены здание, сооружение, объект незавершенного строительства	-
4.	Уникальный учетный номер кадастрового квартала, в границах которого расположены здание, сооружение, объект незавершенного строительства	47:15:0106005
5.	Адрес здания, сооружения, объекта незавершенного строительства	Российская Федерация, 188541, Ленинградская область, г.о Сосновоборский, город Сосновый Бор, проезд Липовский, дом 11
5.1.	Сведения о местоположении здания, сооружения, объекта незавершенного строительства (при отсутствии адреса) в структурированном в соответствии с федеральной информационной адресной системой виде	-
5.2.	Дополнительные сведения о местоположении	-
6.	Иные сведения	-

3. Пояснения к сведениям об объекте недвижимости с кадастровым номером 47:15:0106005:1234 :

1.	-

Описание местоположения зданий, сооружений, объектов незавершенного строительства на земельном участке

1. Сведения о характерных точках контура объекта недвижимости с кадастровым номером : 47:15:0106005:1236 :

Система координат МСК-47, зона 2 **Зона № 2**

Обозначение характерных точек контура	Содержатся в Едином государственном реестре недвижимости			Определены в ходе выполнения комплексных кадастровых работ			Метод определения координат	Формулы, примененные для расчета средней квадратической погрешности определения координат характерных точек (Mt), м, с подставленными в такие формулы значениями и итоговые (вычисленные) значения Mt, м
	Координаты, м		Радиус, м	Координаты, м		Радиус, м		
	X	Y	R	X	Y	R		
1	2	3	4	5	6	7	8	9
								-
н2258О	-	-	-	434213.47	2144957.79	-	Метод спутниковых геодезических измерений (определений)	Mt = 0.10
н2259О	-	-	-	434212.16	2144961.29	-	Метод спутниковых геодезических измерений (определений)	Mt = 0.10
н2260О	-	-	-	434215.15	2144962.40	-	Метод спутниковых геодезических измерений (определений)	Mt = 0.10
н2261О	-	-	-	434212.83	2144968.64	-	Метод спутниковых геодезических измерений (определений)	Mt = 0.10
н2262О	-	-	-	434215.44	2144969.61	-	Метод спутниковых геодезических измерений (определений)	Mt = 0.10
н2263О	-	-	-	434213.06	2144976.02	-	Метод спутниковых геодезических измерений (определений)	Mt = 0.10
н2264О	-	-	-	434210.45	2144975.05	-	Метод спутниковых геодезических измерений (определений)	Mt = 0.10
н2265О	-	-	-	434208.10	2144981.38	-	Метод спутниковых геодезических измерений (определений)	Mt = 0.10
н2266О	-	-	-	434205.12	2144980.28	-	Метод спутниковых геодезических измерений (определений)	Mt = 0.10

1. Сведения о характерных точках контура объекта недвижимости с кадастровым номером : 47:15:0106005:1236 :

Система координат МСК-47, зона 2 **Зона № 2**

Обозначение характерных точек контура	Содержатся в Едином государственном реестре недвижимости			Определены в ходе выполнения комплексных кадастровых работ			Метод определения координат	Формулы, примененные для расчета средней квадратической погрешности определения координат характерных точек (Mt), м, с подставленными в такие формулы значениями и итоговые (вычисленные) значения Mt, м
	Координаты, м		Радиус, м	Координаты, м		Радиус, м		
	X	Y	R	X	Y	R		
1	2	3	4	5	6	7	8	9
н2267О	-	-	-	434203.85	2144983.69	-	Метод спутниковых геодезических измерений (определений)	Mt = 0.10
н2268О	-	-	-	434199.04	2144981.91	-	Метод спутниковых геодезических измерений (определений)	Mt = 0.10
н2269О	-	-	-	434199.22	2144981.44	-	Метод спутниковых геодезических измерений (определений)	Mt = 0.10
н2270О	-	-	-	434196.86	2144980.56	-	Метод спутниковых геодезических измерений (определений)	Mt = 0.10
н2271О	-	-	-	434196.68	2144981.03	-	Метод спутниковых геодезических измерений (определений)	Mt = 0.10
н2272О	-	-	-	434191.88	2144979.25	-	Метод спутниковых геодезических измерений (определений)	Mt = 0.10
н2273О	-	-	-	434193.11	2144975.96	-	Метод спутниковых геодезических измерений (определений)	Mt = 0.10
н2274О	-	-	-	434191.68	2144975.42	-	Метод спутниковых геодезических измерений (определений)	Mt = 0.10
н2275О	-	-	-	434198.80	2144956.27	-	Метод спутниковых геодезических измерений (определений)	Mt = 0.10
н2276О	-	-	-	434200.22	2144956.80	-	Метод спутниковых геодезических измерений (определений)	Mt = 0.10

1. Сведения о характерных точках контура объекта недвижимости с кадастровым номером : 47:15:0106005:1236 :

Система координат МСК-47, зона 2 **Зона № 2**

Обозначение характерных точек контура	Содержатся в Едином государственном реестре недвижимости			Определены в ходе выполнения комплексных кадастровых работ			Метод определения координат	Формулы, примененные для расчета средней квадратической погрешности определения координат характерных точек (Mt), м, с подставленными в такие формулы значениями и итоговые (вычисленные) значения Mt, м
	Координаты, м		Радиус, м	Координаты, м		Радиус, м		
	X	Y	R	X	Y	R		
1	2	3	4	5	6	7	8	9
н2277О	-	-	-	434201.50	2144953.35	-	Метод спутниковых геодезических измерений (определений)	Mt = 0.10
н2278О	-	-	-	434206.37	2144955.16	-	Метод спутниковых геодезических измерений (определений)	Mt = 0.10
н2279О	-	-	-	434206.19	2144955.65	-	Метод спутниковых геодезических измерений (определений)	Mt = 0.10
н2280О	-	-	-	434208.42	2144956.48	-	Метод спутниковых геодезических измерений (определений)	Mt = 0.10
н2281О	-	-	-	434208.61	2144955.99	-	Метод спутниковых геодезических измерений (определений)	Mt = 0.10
н2258О	-	-	-	434213.47	2144957.79	-	Метод спутниковых геодезических измерений (определений)	Mt = 0.10

2. Сведения о характеристиках объекта недвижимости с кадастровым номером : 47:15:0106005:1236 :

№ п/п	Наименование характеристики	Значение характеристики
1	2	3
1.	Вид объекта недвижимости	здание
2.	Ранее присвоенный государственный учетный номер (инвентарный) здания, сооружения, объекта незавершенного строительства	973
3.	Кадастровый номер земельного участка (земельных участков), в границах которого (которых) расположены здание, сооружение, объект незавершенного строительства	47:15:0106005:14
4.	Уникальный учетный номер кадастрового квартала, в границах которого расположены здание, сооружение, объект незавершенного строительства	47:15:0106005

2. Сведения о характеристиках объекта недвижимости с кадастровым номером : 47:15:0106005:1236 :

№ п/п	Наименование характеристики	Значение характеристики
1	2	3
5.	Адрес здания, сооружения, объекта незавершенного строительства	Российская Федерация, 188541, Ленинградская область, г.о Сосновоборский, город Сосновый Бор, улица Парковая, дом 32а
5.1.	Сведения о местоположении здания, сооружения, объекта незавершенного строительства (при отсутствии адреса) в структурированном в соответствии с федеральной информационной адресной системой виде	-
5.2.	Дополнительные сведения о местоположении	-
6.	Иные сведения	-

3. Пояснения к сведениям об объекте недвижимости с кадастровым номером 47:15:0106005:1236 :

1.	-

Описание местоположения зданий, сооружений, объектов незавершенного строительства на земельном участке

1. Сведения о характерных точках контура объекта недвижимости с кадастровым номером : 47:15:0106005:1238 :

Система координат МСК-47, зона 2 **Зона № 2**

Обозначение характерных точек контура	Содержатся в Едином государственном реестре недвижимости			Определены в ходе выполнения комплексных кадастровых работ			Метод определения координат	Формулы, примененные для расчета средней квадратической погрешности определения координат характерных точек (Mt), м, с подставленными в такие формулы значениями и итоговые (вычисленные) значения Mt, м
	Координаты, м		Радиус, м	Координаты, м		Радиус, м		
	X	Y	R	X	Y	R		
1	2	3	4	5	6	7	8	9
								-
н2282О	-	-	-	434507.61	2144732.86	-	Метод спутниковых геодезических измерений (определений)	Mt = 0.10
н2283О	-	-	-	434511.76	2144742.52	-	Метод спутниковых геодезических измерений (определений)	Mt = 0.10
н2284О	-	-	-	434511.01	2144742.83	-	Метод спутниковых геодезических измерений (определений)	Mt = 0.10
н2285О	-	-	-	434514.05	2144750.58	-	Метод спутниковых геодезических измерений (определений)	Mt = 0.10
н2286О	-	-	-	434511.84	2144751.57	-	Метод спутниковых геодезических измерений (определений)	Mt = 0.10
н2287О	-	-	-	434511.04	2144749.90	-	Метод спутниковых геодезических измерений (определений)	Mt = 0.10
н2288О	-	-	-	434507.25	2144751.57	-	Метод спутниковых геодезических измерений (определений)	Mt = 0.10
н2289О	-	-	-	434508.06	2144753.27	-	Метод спутниковых геодезических измерений (определений)	Mt = 0.10
н2290О	-	-	-	434500.63	2144756.65	-	Метод спутниковых геодезических измерений (определений)	Mt = 0.10

1. Сведения о характерных точках контура объекта недвижимости с кадастровым номером : 47:15:0106005:1238 :

Система координат МСК-47, зона 2 **Зона № 2**

Обозначение характерных точек контура	Содержатся в Едином государственном реестре недвижимости			Определены в ходе выполнения комплексных кадастровых работ			Метод определения координат	Формулы, примененные для расчета средней квадратической погрешности определения координат характерных точек (Mt), м, с подставленными в такие формулы значениями и итоговые (вычисленные) значения Mt, м
	Координаты, м		Радиус, м	Координаты, м		Радиус, м		
	X	Y	R	X	Y	R		
1	2	3	4	5	6	7	8	9
н2291О	-	-	-	434499.80	2144754.89	-	Метод спутниковых геодезических измерений (определений)	Mt = 0.10
н2292О	-	-	-	434496.08	2144756.74	-	Метод спутниковых геодезических измерений (определений)	Mt = 0.10
н2293О	-	-	-	434496.80	2144758.29	-	Метод спутниковых геодезических измерений (определений)	Mt = 0.10
н2294О	-	-	-	434494.64	2144759.29	-	Метод спутниковых геодезических измерений (определений)	Mt = 0.10
н2295О	-	-	-	434493.78	2144757.75	-	Метод спутниковых геодезических измерений (определений)	Mt = 0.10
н2296О	-	-	-	434491.07	2144758.96	-	Метод спутниковых геодезических измерений (определений)	Mt = 0.10
н2297О	-	-	-	434490.02	2144756.29	-	Метод спутниковых геодезических измерений (определений)	Mt = 0.10
н2298О	-	-	-	434486.76	2144757.52	-	Метод спутниковых геодезических измерений (определений)	Mt = 0.10
н2299О	-	-	-	434482.61	2144748.25	-	Метод спутниковых геодезических измерений (определений)	Mt = 0.10
н2300О	-	-	-	434486.07	2144746.69	-	Метод спутниковых геодезических измерений (определений)	Mt = 0.10

1. Сведения о характерных точках контура объекта недвижимости с кадастровым номером : 47:15:0106005:1238 :

Система координат МСК-47, зона 2 **Зона № 2**

Обозначение характерных точек контура	Содержатся в Едином государственном реестре недвижимости			Определены в ходе выполнения комплексных кадастровых работ			Метод определения координат	Формулы, примененные для расчета средней квадратической погрешности определения координат характерных точек (Mt), м, с подставленными в такие формулы значениями и итоговые (вычисленные) значения Mt, м
	Координаты, м		Радиус, м	Координаты, м		Радиус, м		
	X	Y	R	X	Y	R		
1	2	3	4	5	6	7	8	9
н2301О	-	-	-	434485.85	2144746.13	-	Метод спутниковых геодезических измерений (определений)	Mt = 0.10
н2302О	-	-	-	434488.78	2144744.84	-	Метод спутниковых геодезических измерений (определений)	Mt = 0.10
н2303О	-	-	-	434494.65	2144742.21	-	Метод спутниковых геодезических измерений (определений)	Mt = 0.10
н2304О	-	-	-	434492.55	2144737.57	-	Метод спутниковых геодезических измерений (определений)	Mt = 0.10
н2305О	-	-	-	434495.35	2144736.31	-	Метод спутниковых геодезических измерений (определений)	Mt = 0.10
н2306О	-	-	-	434496.17	2144738.19	-	Метод спутниковых геодезических измерений (определений)	Mt = 0.10
н2282О	-	-	-	434507.61	2144732.86	-	Метод спутниковых геодезических измерений (определений)	Mt = 0.10

2. Сведения о характеристиках объекта недвижимости с кадастровым номером : 47:15:0106005:1238 :

№ п/п	Наименование характеристики	Значение характеристики
1	2	3
1.	Вид объекта недвижимости	здание
2.	Ранее присвоенный государственный учетный номер (инвентарный) здания, сооружения, объекта незавершенного строительства	2871

2. Сведения о характеристиках объекта недвижимости с кадастровым номером : 47:15:0106005:1238 :

№ п/п	Наименование характеристики	Значение характеристики
1	2	3
3.	Кадастровый номер земельного участка (земельных участков), в границах которого (которых) расположены здание, сооружение, объект незавершенного строительства	47:15:0106005:46
4.	Уникальный учетный номер кадастрового квартала, в границах которого расположены здание, сооружение, объект незавершенного строительства	47:15:0106005
5.	Адрес здания, сооружения, объекта незавершенного строительства	Российская Федерация, 188541, Ленинградская область, г.о Сосновоборский, город Сосновый Бор, улица Парковая, дом 62
5.1.	Сведения о местоположении здания, сооружения, объекта незавершенного строительства (при отсутствии адреса) в структурированном в соответствии с федеральной информационной адресной системой виде	-
5.2.	Дополнительные сведения о местоположении	-
6.	Иные сведения	-

3. Пояснения к сведениям об объекте недвижимости с кадастровым номером 47:15:0106005:1238 :

1.	-

Описание местоположения зданий, сооружений, объектов незавершенного строительства на земельном участке

1. Сведения о характерных точках контура объекта недвижимости с кадастровым номером : 47:15:0106005:1319 :

Система координат МСК-47, зона 2 **Зона № 2**

Обозначение характерных точек контура	Содержатся в Едином государственном реестре недвижимости			Определены в ходе выполнения комплексных кадастровых работ			Метод определения координат	Формулы, примененные для расчета средней квадратической погрешности определения координат характерных точек (Mt), м, с подставленными в такие формулы значениями и итоговые (вычисленные) значения Mt, м
	Координаты, м		Радиус, м	Координаты, м		Радиус, м		
	X	Y	R	X	Y	R		
1	2	3	4	5	6	7	8	9
								-
н2307О	-	-	-	434200.77	2144914.48	-	Метод спутниковых геодезических измерений (определений)	Mt = 0.10
н2308О	-	-	-	434200.22	2144915.90	-	Метод спутниковых геодезических измерений (определений)	Mt = 0.10
н2309О	-	-	-	434202.82	2144916.96	-	Метод спутниковых геодезических измерений (определений)	Mt = 0.10
н2310О	-	-	-	434198.05	2144929.76	-	Метод спутниковых геодезических измерений (определений)	Mt = 0.10
н2311О	-	-	-	434155.79	2144913.53	-	Метод спутниковых геодезических измерений (определений)	Mt = 0.10
н2312О	-	-	-	434160.71	2144900.73	-	Метод спутниковых геодезических измерений (определений)	Mt = 0.10
н2313О	-	-	-	434163.60	2144901.84	-	Метод спутниковых геодезических измерений (определений)	Mt = 0.10
н2314О	-	-	-	434164.14	2144900.41	-	Метод спутниковых геодезических измерений (определений)	Mt = 0.10
н2315О	-	-	-	434179.87	2144906.46	-	Метод спутниковых геодезических измерений (определений)	Mt = 0.10

1. Сведения о характерных точках контура объекта недвижимости с кадастровым номером : 47:15:0106005:1319 :

Система координат МСК-47, зона 2 **Зона № 2**

Обозначение характерных точек контура	Содержатся в Едином государственном реестре недвижимости			Определены в ходе выполнения комплексных кадастровых работ			Метод определения координат	Формулы, примененные для расчета средней квадратической погрешности определения координат характерных точек (Mt), м, с подставленными в такие формулы значениями и итоговые (вычисленные) значения Mt, м
	Координаты, м		Радиус, м	Координаты, м		Радиус, м		
	X	Y	R	X	Y	R		
1	2	3	4	5	6	7	8	9
н2316О	-	-	-	434179.32	2144907.86	-	Метод спутниковых геодезических измерений (определений)	Mt = 0.10
н2317О	-	-	-	434184.49	2144909.91	-	Метод спутниковых геодезических измерений (определений)	Mt = 0.10
н2318О	-	-	-	434185.06	2144908.45	-	Метод спутниковых геодезических измерений (определений)	Mt = 0.10
н2307О	-	-	-	434200.77	2144914.48	-	Метод спутниковых геодезических измерений (определений)	Mt = 0.10

2. Сведения о характеристиках объекта недвижимости с кадастровым номером : 47:15:0106005:1319 :

№ п/п	Наименование характеристики	Значение характеристики
1	2	3
1.	Вид объекта недвижимости	здание
2.	Ранее присвоенный государственный учетный номер (инвентарный) здания, сооружения, объекта незавершенного строительства	1018
3.	Кадастровый номер земельного участка (земельных участков), в границах которого (которых) расположены здание, сооружение, объект незавершенного строительства	-
4.	Уникальный учетный номер кадастрового квартала, в границах которого расположены здание, сооружение, объект незавершенного строительства	47:15:0106005
5.	Адрес здания, сооружения, объекта незавершенного строительства	Российская Федерация, 188541, Ленинградская область, г.о Сосновоборский, город Сосновый Бор, проезд Липовский, дом 19
5.1.	Сведения о местоположении здания, сооружения, объекта незавершенного строительства (при отсутствии адреса) в структурированном в соответствии с федеральной информационной адресной системой виде	-
5.2.	Дополнительные сведения о местоположении	-

2. Сведения о характеристиках объекта недвижимости с кадастровым номером : 47:15:0106005:1319 :

№ п/п	Наименование характеристики	Значение характеристики
1	2	3
6.	Иные сведения	-

3. Пояснения к сведениям об объекте недвижимости с кадастровым номером 47:15:0106005:1319 :

1.	-

Описание местоположения зданий, сооружений, объектов незавершенного строительства на земельном участке

1. Сведения о характерных точках контура объекта недвижимости с кадастровым номером : 47:15:0106005:1325 :

Система координат МСК-47, зона 2 **Зона № 2**

Обозначение характерных точек контура	Содержатся в Едином государственном реестре недвижимости			Определены в ходе выполнения комплексных кадастровых работ			Метод определения координат	Формулы, примененные для расчета средней квадратической погрешности определения координат характерных точек (Mt), м, с подставленными в такие формулы значениями и итоговые (вычисленные) значения Mt, м
	Координаты, м		Радиус, м	Координаты, м		Радиус, м		
	X	Y	R	X	Y	R		
1	2	3	4	5	6	7	8	9
								-
н2319О	-	-	-	434391.94	2144782.94	-	Метод спутниковых геодезических измерений (определений)	Mt = 0.10
н2320О	-	-	-	434389.56	2144789.29	-	Метод спутниковых геодезических измерений (определений)	Mt = 0.10
н2321О	-	-	-	434392.04	2144790.31	-	Метод спутниковых геодезических измерений (определений)	Mt = 0.10
н2322О	-	-	-	434389.66	2144796.87	-	Метод спутниковых геодезических измерений (определений)	Mt = 0.10
н2323О	-	-	-	434387.16	2144795.98	-	Метод спутниковых геодезических измерений (определений)	Mt = 0.10
н2324О	-	-	-	434387.04	2144796.30	-	Метод спутниковых геодезических измерений (определений)	Mt = 0.10
н2325О	-	-	-	434382.19	2144794.45	-	Метод спутниковых геодезических измерений (определений)	Mt = 0.10
н2326О	-	-	-	434381.77	2144795.58	-	Метод спутниковых геодезических измерений (определений)	Mt = 0.10
н2327О	-	-	-	434375.16	2144793.19	-	Метод спутниковых геодезических измерений (определений)	Mt = 0.10

1. Сведения о характерных точках контура объекта недвижимости с кадастровым номером : 47:15:0106005:1325 :

Система координат МСК-47, зона 2 **Зона № 2**

Обозначение характерных точек контура	Содержатся в Едином государственном реестре недвижимости			Определены в ходе выполнения комплексных кадастровых работ			Метод определения координат	Формулы, примененные для расчета средней квадратической погрешности определения координат характерных точек (Mt), м, с подставленными в такие формулы значениями и итоговые (вычисленные) значения Mt, м
	Координаты, м		Радиус, м	Координаты, м		Радиус, м		
	X	Y	R	X	Y	R		
1	2	3	4	5	6	7	8	9
н2328О	-	-	-	434375.74	2144791.62	-	Метод спутниковых геодезических измерений (определений)	Mt = 0.10
н2329О	-	-	-	434365.98	2144787.81	-	Метод спутниковых геодезических измерений (определений)	Mt = 0.10
н2330О	-	-	-	434365.33	2144789.36	-	Метод спутниковых геодезических измерений (определений)	Mt = 0.10
н2331О	-	-	-	434362.31	2144788.35	-	Метод спутниковых геодезических измерений (определений)	Mt = 0.10
н2332О	-	-	-	434361.42	2144790.75	-	Метод спутниковых геодезических измерений (определений)	Mt = 0.10
н2333О	-	-	-	434355.34	2144788.50	-	Метод спутниковых геодезических измерений (определений)	Mt = 0.10
н2334О	-	-	-	434356.18	2144786.05	-	Метод спутниковых геодезических измерений (определений)	Mt = 0.10
н2335О	-	-	-	434352.96	2144784.78	-	Метод спутниковых геодезических измерений (определений)	Mt = 0.10
н2336О	-	-	-	434353.57	2144783.12	-	Метод спутниковых геодезических измерений (определений)	Mt = 0.10
н2337О	-	-	-	434344.08	2144779.78	-	Метод спутниковых геодезических измерений (определений)	Mt = 0.10

1. Сведения о характерных точках контура объекта недвижимости с кадастровым номером : 47:15:0106005:1325 :

Система координат МСК-47, зона 2 **Зона № 2**

Обозначение характерных точек контура	Содержатся в Едином государственном реестре недвижимости			Определены в ходе выполнения комплексных кадастровых работ			Метод определения координат	Формулы, примененные для расчета средней квадратической погрешности определения координат характерных точек (Mt), м, с подставленными в такие формулы значениями и итоговые (вычисленные) значения Mt, м
	Координаты, м		Радиус, м	Координаты, м		Радиус, м		
	X	Y	R	X	Y	R		
1	2	3	4	5	6	7	8	9
н2338О	-	-	-	434343.52	2144781.25	-	Метод спутниковых геодезических измерений (определений)	Mt = 0.10
н2339О	-	-	-	434336.76	2144778.71	-	Метод спутниковых геодезических измерений (определений)	Mt = 0.10
н2340О	-	-	-	434337.26	2144777.20	-	Метод спутниковых геодезических измерений (определений)	Mt = 0.10
н2341О	-	-	-	434333.60	2144775.83	-	Метод спутниковых геодезических измерений (определений)	Mt = 0.10
н2342О	-	-	-	434333.97	2144774.69	-	Метод спутниковых геодезических измерений (определений)	Mt = 0.10
н2343О	-	-	-	434332.25	2144774.05	-	Метод спутниковых геодезических измерений (определений)	Mt = 0.10
н2344О	-	-	-	434335.86	2144764.62	-	Метод спутниковых геодезических измерений (определений)	Mt = 0.10
н2345О	-	-	-	434337.55	2144765.26	-	Метод спутниковых геодезических измерений (определений)	Mt = 0.10
н2346О	-	-	-	434338.49	2144762.87	-	Метод спутниковых геодезических измерений (определений)	Mt = 0.10
н2319О	-	-	-	434391.94	2144782.94	-	Метод спутниковых геодезических измерений (определений)	Mt = 0.10

2. Сведения о характеристиках объекта недвижимости с кадастровым номером : 47:15:0106005:1325 :

№ п/п	Наименование характеристики	Значение характеристики
1	2	3
1.	Вид объекта недвижимости	здание
2.	Ранее присвоенный государственный учетный номер (инвентарный) здания, сооружения, объекта незавершенного строительства	1668
3.	Кадастровый номер земельного участка (земельных участков), в границах которого (которых) расположены здание, сооружение, объект незавершенного строительства	-
4.	Уникальный учетный номер кадастрового квартала, в границах которого расположены здание, сооружение, объект незавершенного строительства	47:15:0106005
5.	Адрес здания, сооружения, объекта незавершенного строительства	Российская Федерация, 188541, Ленинградская область, г.о Сосновоборский, город Сосновый Бор, улица Парковая, дом 56
5.1.	Сведения о местоположении здания, сооружения, объекта незавершенного строительства (при отсутствии адреса) в структурированном в соответствии с федеральной информационной адресной системой виде	-
5.2.	Дополнительные сведения о местоположении	-
6.	Иные сведения	-

3. Пояснения к сведениям об объекте недвижимости с кадастровым номером 47:15:0106005:1325 :

1.	-

Описание местоположения зданий, сооружений, объектов незавершенного строительства на земельном участке

1. Сведения о характерных точках контура объекта недвижимости с кадастровым номером : 47:15:0106005:1380 :

Система координат МСК-47, зона 2 **Зона № 2**

Обозначение характерных точек контура	Содержатся в Едином государственном реестре недвижимости			Определены в ходе выполнения комплексных кадастровых работ			Метод определения координат	Формулы, примененные для расчета средней квадратической погрешности определения координат характерных точек (Mt), м, с подставленными в такие формулы значениями и итоговые (вычисленные) значения Mt, м
	Координаты, м		Радиус, м	Координаты, м		Радиус, м		
	X	Y	R	X	Y	R		
1	2	3	4	5	6	7	8	9
								-
н2347О	-	-	-	434279.90	2145317.47	-	Метод спутниковых геодезических измерений (определений)	Mt = 0.10
н2348О	-	-	-	434278.26	2145325.16	-	Метод спутниковых геодезических измерений (определений)	Mt = 0.10
н2349О	-	-	-	434280.21	2145325.54	-	Метод спутниковых геодезических измерений (определений)	Mt = 0.10
н2350О	-	-	-	434277.67	2145337.48	-	Метод спутниковых геодезических измерений (определений)	Mt = 0.10
н2351О	-	-	-	434274.82	2145339.42	-	Метод спутниковых геодезических измерений (определений)	Mt = 0.10
н2352О	-	-	-	434274.16	2145342.24	-	Метод спутниковых геодезических измерений (определений)	Mt = 0.10
н2353О	-	-	-	434271.84	2145343.69	-	Метод спутниковых геодезических измерений (определений)	Mt = 0.10
н2354О	-	-	-	434269.04	2145343.18	-	Метод спутниковых геодезических измерений (определений)	Mt = 0.10
н2355О	-	-	-	434266.18	2145345.32	-	Метод спутниковых геодезических измерений (определений)	Mt = 0.10

1. Сведения о характерных точках контура объекта недвижимости с кадастровым номером : 47:15:0106005:1380 :

Система координат МСК-47, зона 2 **Зона № 2**

Обозначение характерных точек контура	Содержатся в Едином государственном реестре недвижимости			Определены в ходе выполнения комплексных кадастровых работ			Метод определения координат	Формулы, примененные для расчета средней квадратической погрешности определения координат характерных точек (Mt), м, с подставленными в такие формулы значениями и итоговые (вычисленные) значения Mt, м
	Координаты, м		Радиус, м	Координаты, м		Радиус, м		
	X	Y	R	X	Y	R		
1	2	3	4	5	6	7	8	9
н2356О	-	-	-	434250.90	2145342.00	-	Метод спутниковых геодезических измерений (определений)	Mt = 0.10
н2357О	-	-	-	434254.41	2145326.00	-	Метод спутниковых геодезических измерений (определений)	Mt = 0.10
н2358О	-	-	-	434259.97	2145327.26	-	Метод спутниковых геодезических измерений (определений)	Mt = 0.10
н2359О	-	-	-	434263.40	2145325.00	-	Метод спутниковых геодезических измерений (определений)	Mt = 0.10
н2360О	-	-	-	434264.94	2145318.33	-	Метод спутниковых геодезических измерений (определений)	Mt = 0.10
н2361О	-	-	-	434264.05	2145318.13	-	Метод спутниковых геодезических измерений (определений)	Mt = 0.10
н2362О	-	-	-	434264.78	2145314.54	-	Метод спутниковых геодезических измерений (определений)	Mt = 0.10
н2347О	-	-	-	434279.90	2145317.47	-	Метод спутниковых геодезических измерений (определений)	Mt = 0.10

2. Сведения о характеристиках объекта недвижимости с кадастровым номером : 47:15:0106005:1380 :

№ п/п	Наименование характеристики	Значение характеристики
1	2	3
1.	Вид объекта недвижимости	здание

2. Сведения о характеристиках объекта недвижимости с кадастровым номером : 47:15:0106005:1380 :

№ п/п	Наименование характеристики	Значение характеристики
1	2	3
2.	Ранее присвоенный государственный учетный номер (инвентарный) здания, сооружения, объекта незавершенного строительства	3177
3.	Кадастровый номер земельного участка (земельных участков), в границах которого (которых) расположены здание, сооружение, объект незавершенного строительства	47:15:0106005:62
4.	Уникальный учетный номер кадастрового квартала, в границах которого расположены здание, сооружение, объект незавершенного строительства	47:15:0106005
5.	Адрес здания, сооружения, объекта незавершенного строительства	Российская Федерация, 188541, Ленинградская область, г.о Сосновоборский, город Сосновый Бор, проезд Липовский, дом 1а
5.1.	Сведения о местоположении здания, сооружения, объекта незавершенного строительства (при отсутствии адреса) в структурированном в соответствии с федеральной информационной адресной системой виде	-
5.2.	Дополнительные сведения о местоположении	-
6.	Иные сведения	-

3. Пояснения к сведениям об объекте недвижимости с кадастровым номером 47:15:0106005:1380 :

1.	-

Описание местоположения зданий, сооружений, объектов незавершенного строительства на земельном участке

1. Сведения о характерных точках контура объекта недвижимости с кадастровым номером : 47:15:0106005:1393 :

Система координат МСК-47, зона 2 **Зона № 2**

Обозначение характерных точек контура	Содержатся в Едином государственном реестре недвижимости			Определены в ходе выполнения комплексных кадастровых работ			Метод определения координат	Формулы, примененные для расчета средней квадратической погрешности определения координат характерных точек (Mt), м, с подставленными в такие формулы значениями и итоговые (вычисленные) значения Mt, м
	Координаты, м		Радиус, м	Координаты, м		Радиус, м		
	X	Y	R	X	Y	R		
1	2	3	4	5	6	7	8	9
								-
н2363О	-	-	-	434256.12	2144806.78	-	Метод спутниковых геодезических измерений (определений)	Mt = 0.10
н2364О	-	-	-	434259.78	2144814.70	-	Метод спутниковых геодезических измерений (определений)	Mt = 0.10
н2365О	-	-	-	434255.98	2144824.30	-	Метод спутниковых геодезических измерений (определений)	Mt = 0.10
н2366О	-	-	-	434248.37	2144821.59	-	Метод спутниковых геодезических измерений (определений)	Mt = 0.10
н2367О	-	-	-	434243.41	2144810.72	-	Метод спутниковых геодезических измерений (определений)	Mt = 0.10
н2368О	-	-	-	434246.48	2144803.21	-	Метод спутниковых геодезических измерений (определений)	Mt = 0.10
н2363О	-	-	-	434256.12	2144806.78	-	Метод спутниковых геодезических измерений (определений)	Mt = 0.10

2. Сведения о характеристиках объекта недвижимости с кадастровым номером : 47:15:0106005:1393 :

№ п/п	Наименование характеристики	Значение характеристики
1	2	3
1.	Вид объекта недвижимости	здание

2. Сведения о характеристиках объекта недвижимости с кадастровым номером : 47:15:0106005:1393 :

№ п/п	Наименование характеристики	Значение характеристики
1	2	3
2.	Ранее присвоенный государственный учетный номер (инвентарный) здания, сооружения, объекта незавершенного строительства	1223
3.	Кадастровый номер земельного участка (земельных участков), в границах которого (которых) расположены здание, сооружение, объект незавершенного строительства	-
4.	Уникальный учетный номер кадастрового квартала, в границах которого расположены здание, сооружение, объект незавершенного строительства	47:15:0106005
5.	Адрес здания, сооружения, объекта незавершенного строительства	Российская Федерация, 188541, Ленинградская область, г.о Сосновоборский, город Сосновый Бор, проезд Липовский, дом 23Б
5.1.	Сведения о местоположении здания, сооружения, объекта незавершенного строительства (при отсутствии адреса) в структурированном в соответствии с федеральной информационной адресной системой виде	-
5.2.	Дополнительные сведения о местоположении	-
6.	Иные сведения	-

3. Пояснения к сведениям об объекте недвижимости с кадастровым номером 47:15:0106005:1393 :

1.	-

Описание местоположения зданий, сооружений, объектов незавершенного строительства на земельном участке

1. Сведения о характерных точках контура объекта недвижимости с кадастровым номером : 47:15:0106005:1611 :

Система координат МСК-47, зона 2 **Зона № 2**

Обозначение характерных точек контура	Содержатся в Едином государственном реестре недвижимости			Определены в ходе выполнения комплексных кадастровых работ			Метод определения координат	Формулы, примененные для расчета средней квадратической погрешности определения координат характерных точек (Mt), м, с подставленными в такие формулы значениями и итоговые (вычисленные) значения Mt, м
	Координаты, м		Радиус, м	Координаты, м		Радиус, м		
	X	Y	R	X	Y	R		
1	2	3	4	5	6	7	8	9
								-
н2369О	-	-	-	434254.38	2145325.99	-	Метод спутниковых геодезических измерений (определений)	Mt = 0.10
н2370О	-	-	-	434250.87	2145341.99	-	Метод спутниковых геодезических измерений (определений)	Mt = 0.10
н2371О	-	-	-	434235.66	2145338.70	-	Метод спутниковых геодезических измерений (определений)	Mt = 0.10
н2372О	-	-	-	434228.10	2145327.46	-	Метод спутниковых геодезических измерений (определений)	Mt = 0.10
н2373О	-	-	-	434230.70	2145315.26	-	Метод спутниковых геодезических измерений (определений)	Mt = 0.10
н2374О	-	-	-	434232.72	2145315.70	-	Метод спутниковых геодезических измерений (определений)	Mt = 0.10
н2375О	-	-	-	434233.38	2145312.69	-	Метод спутниковых геодезических измерений (определений)	Mt = 0.10
н2376О	-	-	-	434247.43	2145315.75	-	Метод спутниковых геодезических измерений (определений)	Mt = 0.10
н2377О	-	-	-	434246.74	2145319.20	-	Метод спутниковых геодезических измерений (определений)	Mt = 0.10

1. Сведения о характерных точках контура объекта недвижимости с кадастровым номером : 47:15:0106005:1611 :

Система координат МСК-47, зона 2 **Зона № 2**

Обозначение характерных точек контура	Содержатся в Едином государственном реестре недвижимости			Определены в ходе выполнения комплексных кадастровых работ			Метод определения координат	Формулы, примененные для расчета средней квадратической погрешности определения координат характерных точек (Mt), м, с подставленными в такие формулы значениями и итоговые (вычисленные) значения Mt, м
	Координаты, м		Радиус, м	Координаты, м		Радиус, м		
	X	Y	R	X	Y	R		
1	2	3	4	5	6	7	8	9
н2378О	-	-	-	434248.10	2145319.88	-	Метод спутниковых геодезических измерений (определений)	Mt = 0.10
н2379О	-	-	-	434250.60	2145323.73	-	Метод спутниковых геодезических измерений (определений)	Mt = 0.10
н2380О	-	-	-	434250.53	2145325.14	-	Метод спутниковых геодезических измерений (определений)	Mt = 0.10
н2369О	-	-	-	434254.38	2145325.99	-	Метод спутниковых геодезических измерений (определений)	Mt = 0.10

2. Сведения о характеристиках объекта недвижимости с кадастровым номером : 47:15:0106005:1611 :

№ п/п	Наименование характеристики	Значение характеристики
1	2	3
1.	Вид объекта недвижимости	здание
2.	Ранее присвоенный государственный учетный номер (инвентарный) здания, сооружения, объекта незавершенного строительства	2571
3.	Кадастровый номер земельного участка (земельных участков), в границах которого (которых) расположены здание, сооружение, объект незавершенного строительства	-
4.	Уникальный учетный номер кадастрового квартала, в границах которого расположены здание, сооружение, объект незавершенного строительства	47:15:0106005
5.	Адрес здания, сооружения, объекта незавершенного строительства	Российская Федерация, 188541, Ленинградская область, г.о Сосновоборский, город Сосновый Бор, проезд Липовский, дом 1
5.1.	Сведения о местоположении здания, сооружения, объекта незавершенного строительства (при отсутствии адреса) в структурированном в соответствии с федеральной информационной адресной системой виде	-
5.2.	Дополнительные сведения о местоположении	-

2. Сведения о характеристиках объекта недвижимости с кадастровым номером : 47:15:0106005:1611 :

№ п/п	Наименование характеристики	Значение характеристики
1	**2**	**3**
6.	Иные сведения	-

3. Пояснения к сведениям об объекте недвижимости с кадастровым номером 47:15:0106005:1611 :

1.	-

Описание местоположения зданий, сооружений, объектов незавершенного строительства на земельном участке

1. Сведения о характерных точках контура объекта недвижимости с кадастровым номером : 47:15:0106005:1612 :

Система координат МСК-47, зона 2 **Зона № 2**

Обозначение характерных точек контура	Содержатся в Едином государственном реестре недвижимости			Определены в ходе выполнения комплексных кадастровых работ			Метод определения координат	Формулы, примененные для расчета средней квадратической погрешности определения координат характерных точек (Mt), м, с подставленными в такие формулы значениями и итоговые (вычисленные) значения Mt, м
	Координаты, м		Радиус, м	Координаты, м		Радиус, м		
	X	Y	R	X	Y	R		
1	2	3	4	5	6	7	8	9
								-
н2381О	-	-	-	434193.20	2145232.59	-	Метод спутниковых геодезических измерений (определений)	Mt = 0.10
н2382О	-	-	-	434191.99	2145238.52	-	Метод спутниковых геодезических измерений (определений)	Mt = 0.10
н2383О	-	-	-	434194.18	2145241.86	-	Метод спутниковых геодезических измерений (определений)	Mt = 0.10
н2384О	-	-	-	434200.35	2145243.19	-	Метод спутниковых геодезических измерений (определений)	Mt = 0.10
н2385О	-	-	-	434197.27	2145257.33	-	Метод спутниковых геодезических измерений (определений)	Mt = 0.10
н2386О	-	-	-	434193.97	2145256.66	-	Метод спутниковых геодезических измерений (определений)	Mt = 0.10
н2387О	-	-	-	434193.57	2145258.62	-	Метод спутниковых геодезических измерений (определений)	Mt = 0.10
н2388О	-	-	-	434184.02	2145256.61	-	Метод спутниковых геодезических измерений (определений)	Mt = 0.10
н2389О	-	-	-	434182.97	2145254.98	-	Метод спутниковых геодезических измерений (определений)	Mt = 0.10

1. Сведения о характерных точках контура объекта недвижимости с кадастровым номером : 47:15:0106005:1612 :

Система координат МСК-47, зона 2 **Зона № 2**

Обозначение характерных точек контура	Содержатся в Едином государственном реестре недвижимости			Определены в ходе выполнения комплексных кадастровых работ			Метод определения координат	Формулы, примененные для расчета средней квадратической погрешности определения координат характерных точек (Mt), м, с подставленными в такие формулы значениями и итоговые (вычисленные) значения Mt, м
	Координаты, м		Радиус, м	Координаты, м		Радиус, м		
	X	Y	R	X	Y	R		
1	2	3	4	5	6	7	8	9
н2390О	-	-	-	434181.39	2145256.03	-	Метод спутниковых геодезических измерений (определений)	Mt = 0.10
н2391О	-	-	-	434179.60	2145253.32	-	Метод спутниковых геодезических измерений (определений)	Mt = 0.10
н2392О	-	-	-	434176.78	2145252.58	-	Метод спутниковых геодезических измерений (определений)	Mt = 0.10
н2393О	-	-	-	434175.26	2145250.25	-	Метод спутниковых геодезических измерений (определений)	Mt = 0.10
н2394О	-	-	-	434175.72	2145247.39	-	Метод спутниковых геодезических измерений (определений)	Mt = 0.10
н2395О	-	-	-	434173.93	2145244.65	-	Метод спутниковых геодезических измерений (определений)	Mt = 0.10
н2396О	-	-	-	434175.77	2145243.44	-	Метод спутниковых геодезических измерений (определений)	Mt = 0.10
н2397О	-	-	-	434174.45	2145241.92	-	Метод спутниковых геодезических измерений (определений)	Mt = 0.10
н2398О	-	-	-	434176.49	2145232.40	-	Метод спутниковых геодезических измерений (определений)	Mt = 0.10
н2399О	-	-	-	434178.41	2145232.81	-	Метод спутниковых геодезических измерений (определений)	Mt = 0.10

1. Сведения о характерных точках контура объекта недвижимости с кадастровым номером : 47:15:0106005:1612 :

Система координат МСК-47, зона 2 **Зона № 2**

Обозначение характерных точек контура	Содержатся в Едином государственном реестре недвижимости			Определены в ходе выполнения комплексных кадастровых работ			Метод определения координат	Формулы, примененные для расчета средней квадратической погрешности определения координат характерных точек (Mt), м, с подставленными в такие формулы значениями и итоговые (вычисленные) значения Mt, м
	Координаты, м		Радиус, м	Координаты, м		Радиус, м		
	X	Y	R	X	Y	R		
1	2	3	4	5	6	7	8	9
н2400О	-	-	-	434179.03	2145229.80	-	Метод спутниковых геодезических измерений (определений)	Mt = 0.10
н2381О	-	-	-	434193.20	2145232.59	-	Метод спутниковых геодезических измерений (определений)	Mt = 0.10

2. Сведения о характеристиках объекта недвижимости с кадастровым номером : 47:15:0106005:1612 :

№ п/п	Наименование характеристики	Значение характеристики
1	2	3
1.	Вид объекта недвижимости	здание
2.	Ранее присвоенный государственный учетный номер (инвентарный) здания, сооружения, объекта незавершенного строительства	3398
3.	Кадастровый номер земельного участка (земельных участков), в границах которого (которых) расположены здание, сооружение, объект незавершенного строительства	-
4.	Уникальный учетный номер кадастрового квартала, в границах которого расположены здание, сооружение, объект незавершенного строительства	47:15:0106005
5.	Адрес здания, сооружения, объекта незавершенного строительства	Российская Федерация, 188541, Ленинградская область, г.о Сосновоборский, город Сосновый Бор, проезд Липовский, дом 3а
5.1.	Сведения о местоположении здания, сооружения, объекта незавершенного строительства (при отсутствии адреса) в структурированном в соответствии с федеральной информационной адресной системой виде	-
5.2.	Дополнительные сведения о местоположении	-
6.	Иные сведения	-

3. Пояснения к сведениям об объекте недвижимости с кадастровым номером 47:15:0106005:1612 :

1.	-

Описание местоположения зданий, сооружений, объектов незавершенного строительства на земельном участке

1. Сведения о характерных точках контура объекта недвижимости с кадастровым номером : 47:15:0106005:1654 :

Система координат МСК-47, зона 2 **Зона № 2**

Обозначение характерных точек контура	Содержатся в Едином государственном реестре недвижимости			Определены в ходе выполнения комплексных кадастровых работ			Метод определения координат	Формулы, примененные для расчета средней квадратической погрешности определения координат характерных точек (Mt), м, с подставленными в такие формулы значениями и итоговые (вычисленные) значения Mt, м
	Координаты, м		Радиус, м	Координаты, м		Радиус, м		
	X	Y	R	X	Y	R		
1	2	3	4	5	6	7	8	9
								-
н2401О	-	-	-	434429.86	2144928.64	-	Метод спутниковых геодезических измерений (определений)	Mt = 0.10
н2402О	-	-	-	434434.12	2144938.14	-	Метод спутниковых геодезических измерений (определений)	Mt = 0.10
н2403О	-	-	-	434432.43	2144938.90	-	Метод спутниковых геодезических измерений (определений)	Mt = 0.10
н2404О	-	-	-	434435.66	2144945.85	-	Метод спутниковых геодезических измерений (определений)	Mt = 0.10
н2405О	-	-	-	434417.31	2144954.34	-	Метод спутниковых геодезических измерений (определений)	Mt = 0.10
н2406О	-	-	-	434416.48	2144952.55	-	Метод спутниковых геодезических измерений (определений)	Mt = 0.10
н2407О	-	-	-	434413.52	2144953.83	-	Метод спутниковых геодезических измерений (определений)	Mt = 0.10
н2408О	-	-	-	434412.75	2144952.17	-	Метод спутниковых геодезических измерений (определений)	Mt = 0.10
н2409О	-	-	-	434409.52	2144953.63	-	Метод спутниковых геодезических измерений (определений)	Mt = 0.10

1. Сведения о характерных точках контура объекта недвижимости с кадастровым номером : 47:15:0106005:1654 :

Система координат МСК-47, зона 2 **Зона № 2**

Обозначение характерных точек контура	Содержатся в Едином государственном реестре недвижимости			Определены в ходе выполнения комплексных кадастровых работ			Метод определения координат	Формулы, примененные для расчета средней квадратической погрешности определения координат характерных точек (Mt), м, с подставленными в такие формулы значениями и итоговые (вычисленные) значения Mt, м
	Координаты, м		Радиус, м	Координаты, м		Радиус, м		
	X	Y	R	X	Y	R		
1	2	3	4	5	6	7	8	9
н2410О	-	-	-	434405.76	2144945.59	-	Метод спутниковых геодезических измерений (определений)	Mt = 0.10
н2411О	-	-	-	434405.97	2144945.19	-	Метод спутниковых геодезических измерений (определений)	Mt = 0.10
н2412О	-	-	-	434405.99	2144944.80	-	Метод спутниковых геодезических измерений (определений)	Mt = 0.10
н2413О	-	-	-	434405.82	2144944.38	-	Метод спутниковых геодезических измерений (определений)	Mt = 0.10
н2414О	-	-	-	434410.25	2144942.16	-	Метод спутниковых геодезических измерений (определений)	Mt = 0.10
н2415О	-	-	-	434409.84	2144941.09	-	Метод спутниковых геодезических измерений (определений)	Mt = 0.10
н2416О	-	-	-	434411.29	2144940.49	-	Метод спутниковых геодезических измерений (определений)	Mt = 0.10
н2417О	-	-	-	434410.69	2144938.99	-	Метод спутниковых геодезических измерений (определений)	Mt = 0.10
н2418О	-	-	-	434415.75	2144936.64	-	Метод спутниковых геодезических измерений (определений)	Mt = 0.10
н2419О	-	-	-	434414.94	2144934.70	-	Метод спутниковых геодезических измерений (определений)	Mt = 0.10

1. Сведения о характерных точках контура объекта недвижимости с кадастровым номером : 47:15:0106005:1654 :

Система координат МСК-47, зона 2 **Зона № 2**

Обозначение характерных точек контура	Содержатся в Едином государственном реестре недвижимости			Определены в ходе выполнения комплексных кадастровых работ			Метод определения координат	Формулы, примененные для расчета средней квадратической погрешности определения координат характерных точек (Mt), м, с подставленными в такие формулы значениями и итоговые (вычисленные) значения Mt, м
	Координаты, м		Радиус, м	Координаты, м		Радиус, м		
	X	Y	R	X	Y	R		
1	2	3	4	5	6	7	8	9
н2420О	-	-	-	434421.54	2144931.74	-	Метод спутниковых геодезических измерений (определений)	Mt = 0.10
н2421О	-	-	-	434421.14	2144930.70	-	Метод спутниковых геодезических измерений (определений)	Mt = 0.10
н2422О	-	-	-	434424.83	2144929.06	-	Метод спутниковых геодезических измерений (определений)	Mt = 0.10
н2423О	-	-	-	434425.49	2144930.67	-	Метод спутниковых геодезических измерений (определений)	Mt = 0.10
н2401О	-	-	-	434429.86	2144928.64	-	Метод спутниковых геодезических измерений (определений)	Mt = 0.10

2. Сведения о характеристиках объекта недвижимости с кадастровым номером : 47:15:0106005:1654 :

№ п/п	Наименование характеристики	Значение характеристики
1	2	3
1.	Вид объекта недвижимости	здание
2.	Ранее присвоенный государственный учетный номер (инвентарный) здания, сооружения, объекта незавершенного строительства	1965
3.	Кадастровый номер земельного участка (земельных участков), в границах которого (которых) расположены здание, сооружение, объект незавершенного строительства	47:15:0106005:22
4.	Уникальный учетный номер кадастрового квартала, в границах которого расположены здание, сооружение, объект незавершенного строительства	47:15:0106005
5.	Адрес здания, сооружения, объекта незавершенного строительства	Российская Федерация, 188541, Ленинградская область, г.о Сосновоборский, город Сосновый Бор, улица Парковая, дом 42

2. Сведения о характеристиках объекта недвижимости с кадастровым номером : 47:15:0106005:1654 :

№ п/п	Наименование характеристики	Значение характеристики
1	2	3
5.1.	Сведения о местоположении здания, сооружения, объекта незавершенного строительства (при отсутствии адреса) в структурированном в соответствии с федеральной информационной адресной системой виде	-
5.2.	Дополнительные сведения о местоположении	-
6.	Иные сведения	-

3. Пояснения к сведениям об объекте недвижимости с кадастровым номером 47:15:0106005:1654 :

1.	-

Описание местоположения зданий, сооружений, объектов незавершенного строительства на земельном участке

1. Сведения о характерных точках контура объекта недвижимости с кадастровым номером : 47:15:0106007:65 :

Система координат МСК-47, зона 2 **Зона № 2**

Обозначение характерных точек контура	Содержатся в Едином государственном реестре недвижимости			Определены в ходе выполнения комплексных кадастровых работ			Метод определения координат	Формулы, примененные для расчета средней квадратической погрешности определения координат характерных точек (Mt), м, с подставленными в такие формулы значениями и итоговые (вычисленные) значения Mt, м
	Координаты, м		Радиус, м	Координаты, м		Радиус, м		
	X	Y	R	X	Y	R		
1	2	3	4	5	6	7	8	9
								-
н2424О	-	-	-	434388.57	2145277.18	-	Метод спутниковых геодезических измерений (определений)	Mt = 0.10
н2425О	-	-	-	434389.96	2145280.30	-	Метод спутниковых геодезических измерений (определений)	Mt = 0.10
н2426О	-	-	-	434392.46	2145285.84	-	Метод спутниковых геодезических измерений (определений)	Mt = 0.10
н2427О	-	-	-	434387.09	2145288.26	-	Метод спутниковых геодезических измерений (определений)	Mt = 0.10
н2428О	-	-	-	434387.82	2145289.89	-	Метод спутниковых геодезических измерений (определений)	Mt = 0.10
н2429О	-	-	-	434375.68	2145295.35	-	Метод спутниковых геодезических измерений (определений)	Mt = 0.10
н2430О	-	-	-	434374.93	2145293.69	-	Метод спутниковых геодезических измерений (определений)	Mt = 0.10
н2431О	-	-	-	434367.41	2145297.10	-	Метод спутниковых геодезических измерений (определений)	Mt = 0.10
н2432О	-	-	-	434367.78	2145297.90	-	Метод спутниковых геодезических измерений (определений)	Mt = 0.10

1. Сведения о характерных точках контура объекта недвижимости с кадастровым номером : 47:15:0106007:65 :

Система координат МСК-47, зона 2 **Зона № 2**

Обозначение характерных точек контура	Содержатся в Едином государственном реестре недвижимости			Определены в ходе выполнения комплексных кадастровых работ			Метод определения координат	Формулы, примененные для расчета средней квадратической погрешности определения координат характерных точек (Mt), м, с подставленными в такие формулы значениями и итоговые (вычисленные) значения Mt, м
	Координаты, м		Радиус, м	Координаты, м		Радиус, м		
	X	Y	R	X	Y	R		
1	2	3	4	5	6	7	8	9
н2433О	-	-	-	434364.77	2145299.27	-	Метод спутниковых геодезических измерений (определений)	Mt = 0.10
н2434О	-	-	-	434365.12	2145300.06	-	Метод спутниковых геодезических измерений (определений)	Mt = 0.10
н2435О	-	-	-	434356.01	2145304.21	-	Метод спутниковых геодезических измерений (определений)	Mt = 0.10
н2436О	-	-	-	434355.27	2145302.59	-	Метод спутниковых геодезических измерений (определений)	Mt = 0.10
н2437О	-	-	-	434347.70	2145305.94	-	Метод спутниковых геодезических измерений (определений)	Mt = 0.10
н2438О	-	-	-	434348.05	2145306.72	-	Метод спутниковых геодезических измерений (определений)	Mt = 0.10
н2439О	-	-	-	434345.06	2145308.14	-	Метод спутниковых геодезических измерений (определений)	Mt = 0.10
н2440О	-	-	-	434345.42	2145308.93	-	Метод спутниковых геодезических измерений (определений)	Mt = 0.10
н2441О	-	-	-	434336.39	2145313.01	-	Метод спутниковых геодезических измерений (определений)	Mt = 0.10
н2442О	-	-	-	434335.66	2145311.39	-	Метод спутниковых геодезических измерений (определений)	Mt = 0.10

1. Сведения о характерных точках контура объекта недвижимости с кадастровым номером : 47:15:0106007:65 :

Система координат МСК-47, зона 2 **Зона № 2**

Обозначение характерных точек контура	Содержатся в Едином государственном реестре недвижимости			Определены в ходе выполнения комплексных кадастровых работ			Метод определения координат	Формулы, примененные для расчета средней квадратической погрешности определения координат характерных точек (Mt), м, с подставленными в такие формулы значениями и итоговые (вычисленные) значения Mt, м
	Координаты, м		Радиус, м	Координаты, м		Радиус, м		
	X	Y	R	X	Y	R		
1	2	3	4	5	6	7	8	9
н2443О	-	-	-	434328.00	2145314.86	-	Метод спутниковых геодезических измерений (определений)	Mt = 0.10
н2444О	-	-	-	434328.34	2145315.65	-	Метод спутниковых геодезических измерений (определений)	Mt = 0.10
н2445О	-	-	-	434325.35	2145316.96	-	Метод спутниковых геодезических измерений (определений)	Mt = 0.10
н2446О	-	-	-	434325.73	2145317.79	-	Метод спутниковых геодезических измерений (определений)	Mt = 0.10
н2447О	-	-	-	434316.56	2145321.91	-	Метод спутниковых геодезических измерений (определений)	Mt = 0.10
н2448О	-	-	-	434315.83	2145320.28	-	Метод спутниковых геодезических измерений (определений)	Mt = 0.10
н2449О	-	-	-	434310.42	2145322.72	-	Метод спутниковых геодезических измерений (определений)	Mt = 0.10
н2450О	-	-	-	434306.40	2145313.71	-	Метод спутниковых геодезических измерений (определений)	Mt = 0.10
н2451О	-	-	-	434307.77	2145313.10	-	Метод спутниковых геодезических измерений (определений)	Mt = 0.10
н2452О	-	-	-	434306.89	2145311.21	-	Метод спутниковых геодезических измерений (определений)	Mt = 0.10

1. Сведения о характерных точках контура объекта недвижимости с кадастровым номером : 47:15:0106007:65 :

Система координат МСК-47, зона 2 **Зона № 2**

Обозначение характерных точек контура	Содержатся в Едином государственном реестре недвижимости			Определены в ходе выполнения комплексных кадастровых работ			Метод определения координат	Формулы, примененные для расчета средней квадратической погрешности определения координат характерных точек (Mt), м, с подставленными в такие формулы значениями и итоговые (вычисленные) значения Mt, м
	Координаты, м		Радиус, м	Координаты, м		Радиус, м		
	X	Y	R	X	Y	R		
1	2	3	4	5	6	7	8	9
н2453О	-	-	-	434309.78	2145309.87	-	Метод спутниковых геодезических измерений (определений)	Mt = 0.10
н2454О	-	-	-	434309.42	2145309.08	-	Метод спутниковых геодезических измерений (определений)	Mt = 0.10
н2455О	-	-	-	434312.15	2145307.82	-	Метод спутниковых геодезических измерений (определений)	Mt = 0.10
н2456О	-	-	-	434311.79	2145307.03	-	Метод спутниковых геодезических измерений (определений)	Mt = 0.10
н2457О	-	-	-	434320.72	2145303.01	-	Метод спутниковых геодезических измерений (определений)	Mt = 0.10
н2458О	-	-	-	434321.06	2145303.81	-	Метод спутниковых геодезических измерений (определений)	Mt = 0.10
н2459О	-	-	-	434323.87	2145302.59	-	Метод спутниковых геодезических измерений (определений)	Mt = 0.10
н2460О	-	-	-	434324.22	2145303.38	-	Метод спутниковых геодезических измерений (определений)	Mt = 0.10
н2461О	-	-	-	434329.49	2145301.03	-	Метод спутниковых геодезических измерений (определений)	Mt = 0.10
н2462О	-	-	-	434329.12	2145300.23	-	Метод спутниковых геодезических измерений (определений)	Mt = 0.10

1. Сведения о характерных точках контура объекта недвижимости с кадастровым номером : 47:15:0106007:65 :

Система координат МСК-47, зона 2 **Зона № 2**

Обозначение характерных точек контура	Содержатся в Едином государственном реестре недвижимости			Определены в ходе выполнения комплексных кадастровых работ			Метод определения координат	Формулы, примененные для расчета средней квадратической погрешности определения координат характерных точек (Mt), м, с подставленными в такие формулы значениями и итоговые (вычисленные) значения Mt, м
	Координаты, м		Радиус, м	Координаты, м		Радиус, м		
	X	Y	R	X	Y	R		
1	2	3	4	5	6	7	8	9
н2463О	-	-	-	434331.87	2145298.96	-	Метод спутниковых геодезических измерений (определений)	Mt = 0.10
н2464О	-	-	-	434331.51	2145298.17	-	Метод спутниковых геодезических измерений (определений)	Mt = 0.10
н2465О	-	-	-	434340.43	2145294.17	-	Метод спутниковых геодезических измерений (определений)	Mt = 0.10
н2466О	-	-	-	434340.80	2145294.99	-	Метод спутниковых геодезических измерений (определений)	Mt = 0.10
н2467О	-	-	-	434343.54	2145293.77	-	Метод спутниковых геодезических измерений (определений)	Mt = 0.10
н2468О	-	-	-	434343.88	2145294.54	-	Метод спутниковых геодезических измерений (определений)	Mt = 0.10
н2469О	-	-	-	434349.21	2145292.14	-	Метод спутниковых геодезических измерений (определений)	Mt = 0.10
н2470О	-	-	-	434348.85	2145291.36	-	Метод спутниковых геодезических измерений (определений)	Mt = 0.10
н2471О	-	-	-	434351.51	2145290.14	-	Метод спутниковых геодезических измерений (определений)	Mt = 0.10
н2472О	-	-	-	434351.15	2145289.35	-	Метод спутниковых геодезических измерений (определений)	Mt = 0.10

1. Сведения о характерных точках контура объекта недвижимости с кадастровым номером : 47:15:0106007:65 :

Система координат МСК-47, зона 2 **Зона № 2**

Обозначение характерных точек контура	Содержатся в Едином государственном реестре недвижимости			Определены в ходе выполнения комплексных кадастровых работ			Метод определения координат	Формулы, примененные для расчета средней квадратической погрешности определения координат характерных точек (Mt), м, с подставленными в такие формулы значениями и итоговые (вычисленные) значения Mt, м
	Координаты, м		Радиус, м	Координаты, м		Радиус, м		
	X	Y	R	X	Y	R		
1	2	3	4	5	6	7	8	9
н2473О	-	-	-	434360.06	2145285.33	-	Метод спутниковых геодезических измерений (определений)	Mt = 0.10
н2474О	-	-	-	434360.42	2145286.14	-	Метод спутниковых геодезических измерений (определений)	Mt = 0.10
н2475О	-	-	-	434363.16	2145284.93	-	Метод спутниковых геодезических измерений (определений)	Mt = 0.10
н2476О	-	-	-	434363.53	2145285.74	-	Метод спутниковых геодезических измерений (определений)	Mt = 0.10
н2477О	-	-	-	434368.88	2145283.32	-	Метод спутниковых геодезических измерений (определений)	Mt = 0.10
н2478О	-	-	-	434368.52	2145282.52	-	Метод спутниковых геодезических измерений (определений)	Mt = 0.10
н2479О	-	-	-	434371.26	2145281.28	-	Метод спутниковых геодезических измерений (определений)	Mt = 0.10
н2480О	-	-	-	434370.90	2145280.48	-	Метод спутниковых геодезических измерений (определений)	Mt = 0.10
н2481О	-	-	-	434379.83	2145276.44	-	Метод спутниковых геодезических измерений (определений)	Mt = 0.10
н2482О	-	-	-	434380.20	2145277.27	-	Метод спутниковых геодезических измерений (определений)	Mt = 0.10

1. Сведения о характерных точках контура объекта недвижимости с кадастровым номером : 47:15:0106007:65 :

Система координат МСК-47, зона 2 **Зона № 2**

Обозначение характерных точек контура	Содержатся в Едином государственном реестре недвижимости			Определены в ходе выполнения комплексных кадастровых работ			Метод определения координат	Формулы, примененные для расчета средней квадратической погрешности определения координат характерных точек (Mt), м, с подставленными в такие формулы значениями и итоговые (вычисленные) значения Mt, м
	Координаты, м		Радиус, м	Координаты, м		Радиус, м		
	X	Y	R	X	Y	R		
1	2	3	4	5	6	7	8	9
н2483О	-	-	-	434382.97	2145276.10	-	Метод спутниковых геодезических измерений (определений)	Mt = 0.10
н2484О	-	-	-	434383.30	2145276.84	-	Метод спутниковых геодезических измерений (определений)	Mt = 0.10
н2485О	-	-	-	434386.26	2145275.54	-	Метод спутниковых геодезических измерений (определений)	Mt = 0.10
н2486О	-	-	-	434387.27	2145277.77	-	Метод спутниковых геодезических измерений (определений)	Mt = 0.10
н2424О	-	-	-	434388.57	2145277.18	-	Метод спутниковых геодезических измерений (определений)	Mt = 0.10

2. Сведения о характеристиках объекта недвижимости с кадастровым номером : 47:15:0106007:65 :

№ п/п	Наименование характеристики	Значение характеристики
1	2	3
1.	Вид объекта недвижимости	здание
2.	Ранее присвоенный государственный учетный номер (инвентарный) здания, сооружения, объекта незавершенного строительства	233
3.	Кадастровый номер земельного участка (земельных участков), в границах которого (которых) расположены здание, сооружение, объект незавершенного строительства	-
4.	Уникальный учетный номер кадастрового квартала, в границах которого расположены здание, сооружение, объект незавершенного строительства	47:15:0106005
5.	Адрес здания, сооружения, объекта незавершенного строительства	Российская Федерация, 188541, Ленинградская область, г.о Сосновоборский, город Сосновый Бор, улица Парковая, дом 14

2. Сведения о характеристиках объекта недвижимости с кадастровым номером : 47:15:0106007:65 :

№ п/п	Наименование характеристики	Значение характеристики
1	2	3
5.1.	Сведения о местоположении здания, сооружения, объекта незавершенного строительства (при отсутствии адреса) в структурированном в соответствии с федеральной информационной адресной системой виде	-
5.2.	Дополнительные сведения о местоположении	-
6.	Иные сведения	-

3. Пояснения к сведениям об объекте недвижимости с кадастровым номером 47:15:0106007:65 :

1.	-

Описание местоположения зданий, сооружений, объектов незавершенного строительства на земельном участке

1. Сведения о характерных точках контура объекта недвижимости с кадастровым номером : 47:18:0704001:47 :

Система координат МСК-47, зона 2 **Зона № 2**

Обозначение характерных точек контура	Содержатся в Едином государственном реестре недвижимости			Определены в ходе выполнения комплексных кадастровых работ			Метод определения координат	Формулы, примененные для расчета средней квадратической погрешности определения координат характерных точек (Mt), м, с подставленными в такие формулы значениями и итоговые (вычисленные) значения Mt, м
	Координаты, м		Радиус, м	Координаты, м		Радиус, м		
	X	Y	R	X	Y	R		
1	2	3	4	5	6	7	8	9
								-
н2487О	-	-	-	434334.50	2144632.87	-	Метод спутниковых геодезических измерений (определений)	Mt = 0.10
н2488О	-	-	-	434333.48	2144635.72	-	Метод спутниковых геодезических измерений (определений)	Mt = 0.10
н2489О	-	-	-	434334.87	2144636.27	-	Метод спутниковых геодезических измерений (определений)	Mt = 0.10
н2490О	-	-	-	434328.93	2144651.96	-	Метод спутниковых геодезических измерений (определений)	Mt = 0.10
н2491О	-	-	-	434327.51	2144651.44	-	Метод спутниковых геодезических измерений (определений)	Mt = 0.10
н2492О	-	-	-	434325.52	2144656.67	-	Метод спутниковых геодезических измерений (определений)	Mt = 0.10
н2493О	-	-	-	434326.94	2144657.20	-	Метод спутниковых геодезических измерений (определений)	Mt = 0.10
н2494О	-	-	-	434320.95	2144672.90	-	Метод спутниковых геодезических измерений (определений)	Mt = 0.10
н2495О	-	-	-	434319.56	2144672.38	-	Метод спутниковых геодезических измерений (определений)	Mt = 0.10

1. Сведения о характерных точках контура объекта недвижимости с кадастровым номером : 47:18:0704001:47 :

Система координат МСК-47, зона 2 **Зона № 2**

Обозначение характерных точек контура	Содержатся в Едином государственном реестре недвижимости			Определены в ходе выполнения комплексных кадастровых работ			Метод определения координат	Формулы, примененные для расчета средней квадратической погрешности определения координат характерных точек (Mt), м, с подставленными в такие формулы значениями и итоговые (вычисленные) значения Mt, м
	Координаты, м		Радиус, м	Координаты, м		Радиус, м		
	X	Y	R	X	Y	R		
1	2	3	4	5	6	7	8	9
н2496О	-	-	-	434317.56	2144677.62	-	Метод спутниковых геодезических измерений (определений)	Mt = 0.10
н2497О	-	-	-	434318.98	2144678.14	-	Метод спутниковых геодезических измерений (определений)	Mt = 0.10
н2498О	-	-	-	434313.01	2144693.86	-	Метод спутниковых геодезических измерений (определений)	Mt = 0.10
н2499О	-	-	-	434311.57	2144693.32	-	Метод спутниковых геодезических измерений (определений)	Mt = 0.10
н2500О	-	-	-	434309.58	2144698.55	-	Метод спутниковых геодезических измерений (определений)	Mt = 0.10
н2501О	-	-	-	434311.02	2144699.05	-	Метод спутниковых геодезических измерений (определений)	Mt = 0.10
н2502О	-	-	-	434305.04	2144714.80	-	Метод спутниковых геодезических измерений (определений)	Mt = 0.10
н2503О	-	-	-	434303.57	2144714.29	-	Метод спутниковых геодезических измерений (определений)	Mt = 0.10
н2504О	-	-	-	434302.44	2144717.10	-	Метод спутниковых геодезических измерений (определений)	Mt = 0.10
н2505О	-	-	-	434297.06	2144715.06	-	Метод спутниковых геодезических измерений (определений)	Mt = 0.10

1. Сведения о характерных точках контура объекта недвижимости с кадастровым номером : 47:18:0704001:47 :

Система координат МСК-47, зона 2 **Зона № 2**

Обозначение характерных точек контура	Содержатся в Едином государственном реестре недвижимости			Определены в ходе выполнения комплексных кадастровых работ			Метод определения координат	Формулы, примененные для расчета средней квадратической погрешности определения координат характерных точек (Mt), м, с подставленными в такие формулы значениями и итоговые (вычисленные) значения Mt, м
	Координаты, м		Радиус, м	Координаты, м		Радиус, м		
	X	Y	R	X	Y	R		
1	2	3	4	5	6	7	8	9
н34О	-	-	-	434289.65	2144712.21	-	Метод спутниковых геодезических измерений (определений)	Mt = 0.10
н2506О	-	-	-	434321.76	2144627.96	-	Метод спутниковых геодезических измерений (определений)	Mt = 0.10
н2487О	-	-	-	434334.50	2144632.87	-	Метод спутниковых геодезических измерений (определений)	Mt = 0.10

2. Сведения о характеристиках объекта недвижимости с кадастровым номером : 47:18:0704001:47 :

№ п/п	Наименование характеристики	Значение характеристики
1	2	3
1.	Вид объекта недвижимости	здание
2.	Ранее присвоенный государственный учетный номер (инвентарный) здания, сооружения, объекта незавершенного строительства	1016
3.	Кадастровый номер земельного участка (земельных участков), в границах которого (которых) расположены здание, сооружение, объект незавершенного строительства	-
4.	Уникальный учетный номер кадастрового квартала, в границах которого расположены здание, сооружение, объект незавершенного строительства	47:15:0106005
5.	Адрес здания, сооружения, объекта незавершенного строительства	Российская Федерация, 188541, Ленинградская область, г.о Сосновоборский, город Сосновый Бор, проезд Липовский, дом 33
5.1.	Сведения о местоположении здания, сооружения, объекта незавершенного строительства (при отсутствии адреса) в структурированном в соответствии с федеральной информационной адресной системой виде	-
5.2.	Дополнительные сведения о местоположении	-
6.	Иные сведения	-

3. Пояснения к сведениям об объекте недвижимости с кадастровым номером 47:18:0704001:47 :

1.	-

Схема границ земельных участков

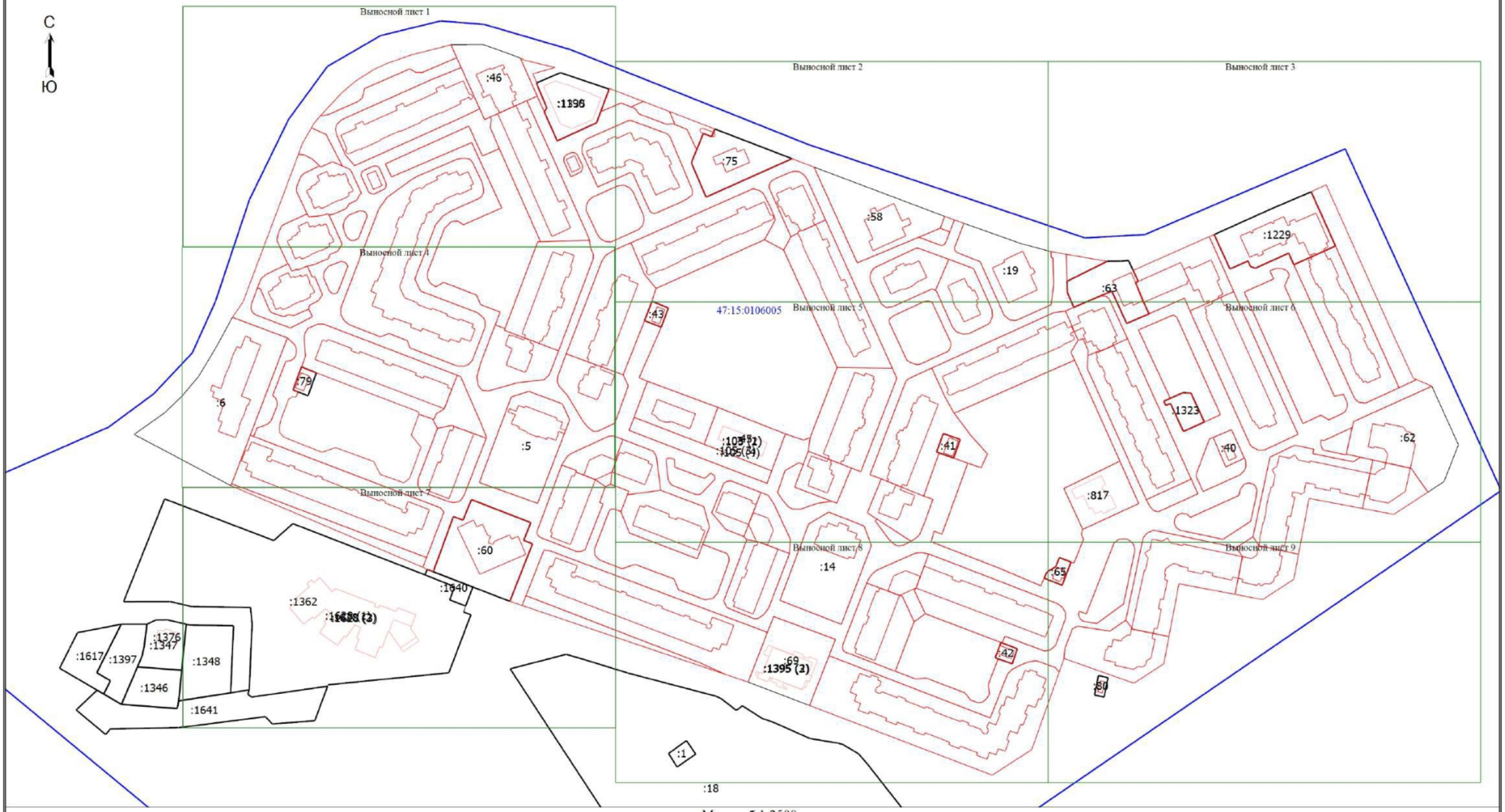

Масштаб 1:2500

Условные обозначения

- Часть границы, местоположение которой определено при выполнении кадастровых работ

:1 - Кадастровый номер земельного участка

- Граница существующего земельного участка, сведения о котором содержатся в ЕГРН

- Граница кадастрового квартала

47:15:0106005 - Номер кадастрового квартала

Схема границ земельных участков

Выносной лист 1

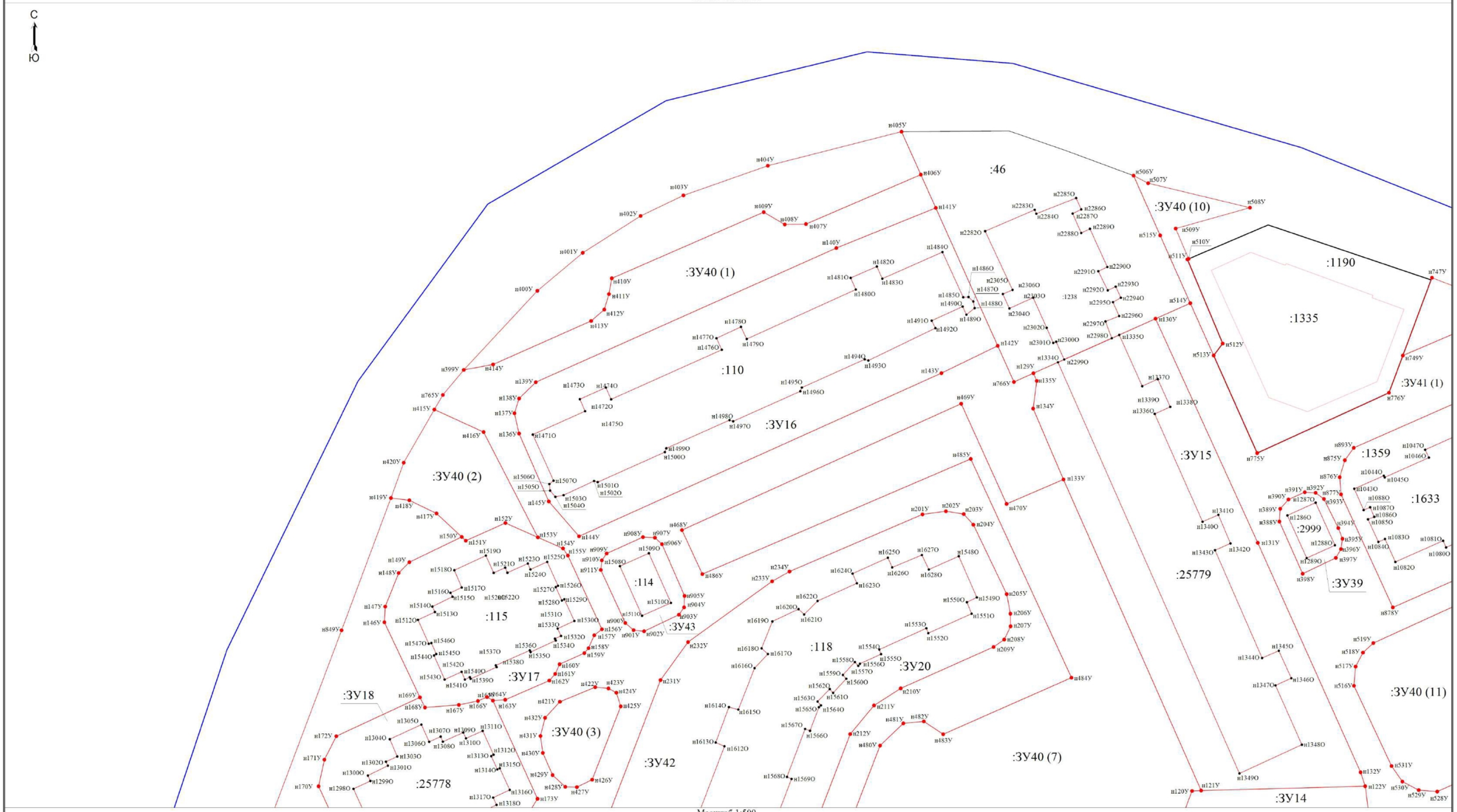

Масштаб 1:500

Условные обозначения

- Часть границы, местоположение которой определено при выполнении кадастровых работ
- Характерная точка границы, сведения о которой позволяют однозначно определить ее положение на местности
- н1У - Обозначение новой характерной точки
- :46 - Кадастровый номер земельного участка
- Граница существующего земельного участка, сведения о котором содержатся в ЕГРН
- Граница кадастрового квартала
- Характерная точка границы земельного участка, сведения о которой отсутствуют в ЕГРН, местоположение которой определено при кадастровых работах (новая характерная точка)
- 47:15:0106005 - Номер кадастрового квартала

Схема границ земельных участков

Выносной лист 2

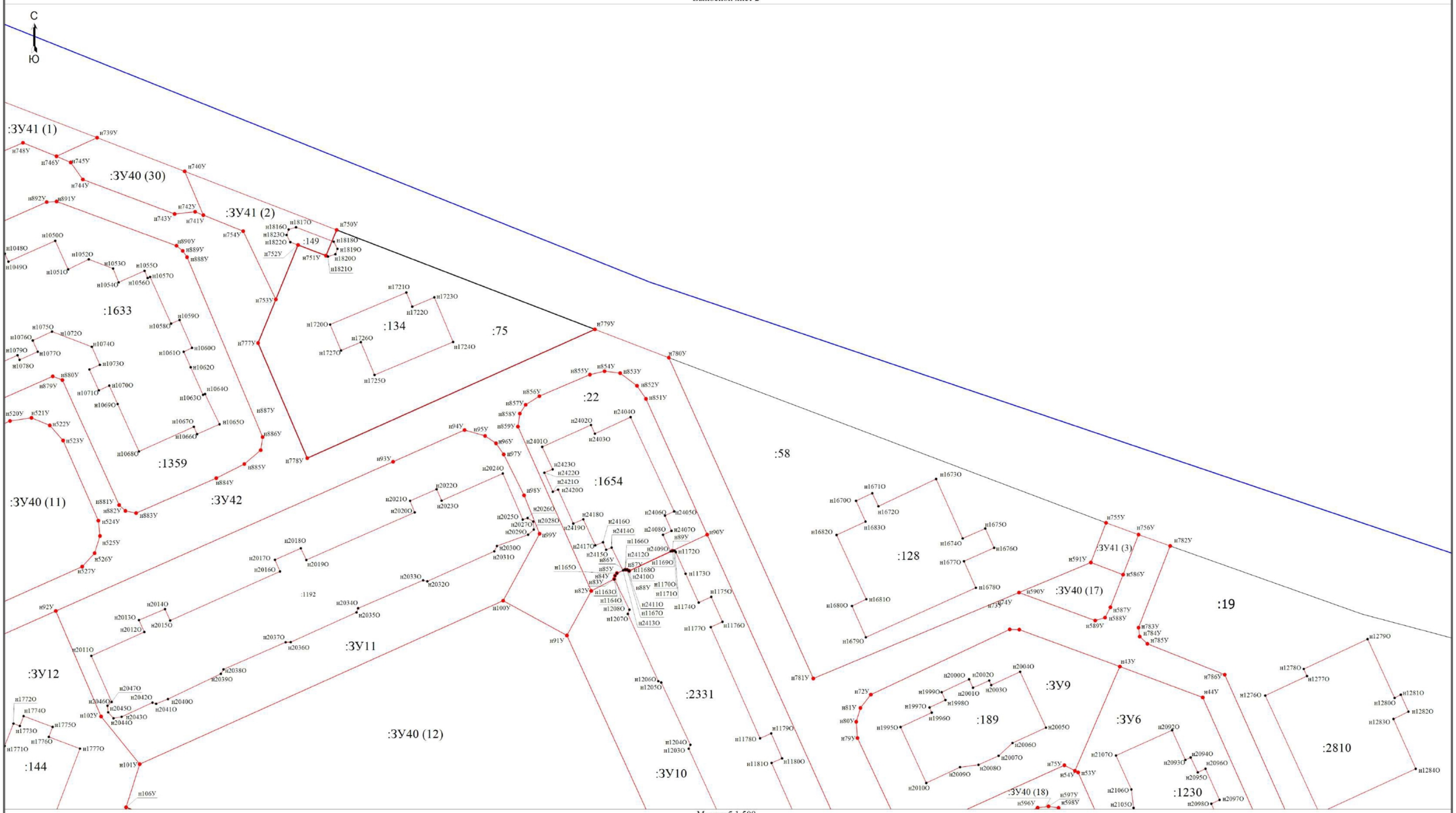

Масштаб 1:500

Условные обозначения

- Часть границы, местоположение которой определено при выполнении кадастровых работ
- Характерная точка границы, сведения о которой позволяют однозначно определить ее положение на местности
- н1У - Обозначение новой характерной точки
- :19 - Кадастровый номер земельного участка
- Граница существующего земельного участка, сведения о котором содержатся в ЕГРН
- Граница кадастрового квартала
- Характерная точка границы земельного участка, сведения о которой отсутствуют в ЕГРН, местоположение которой определено при кадастровых работах (новая характерная точка)
- 47:15:0106005 - Номер кадастрового квартала

Схема границ земельных участков

Выносной лист 3

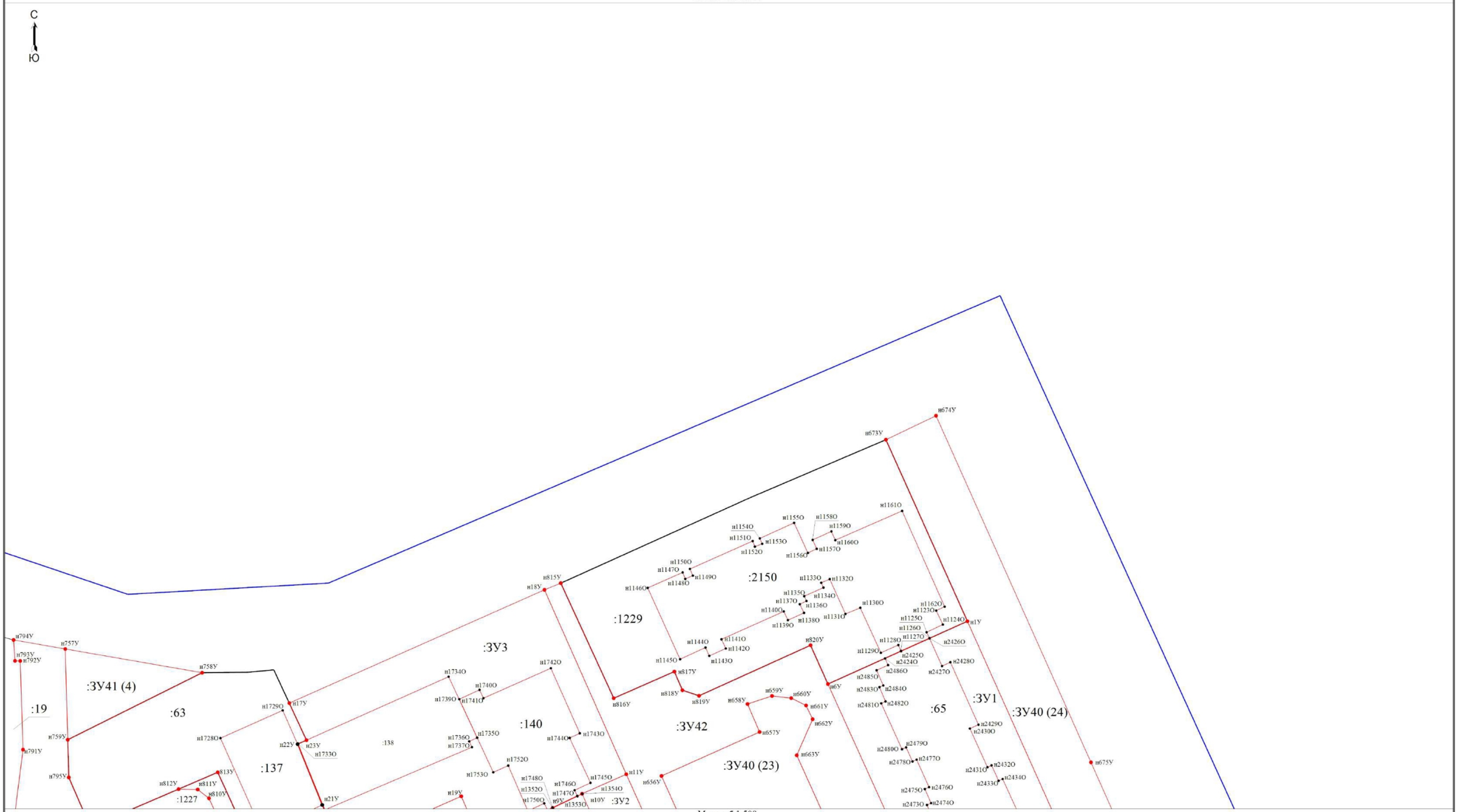

Масштаб 1:500

Условные обозначения

- Часть границы, местоположение которой определено при выполнении кадастровых работ

:19 - Кадастровый номер земельного участка

- Граница существующего земельного участка, сведения о котором содержатся в ЕГРН

- Граница кадастрового квартала

47:15:0106005 - Номер кадастрового квартала

Схема границ земельных участков

Выносной лист 4

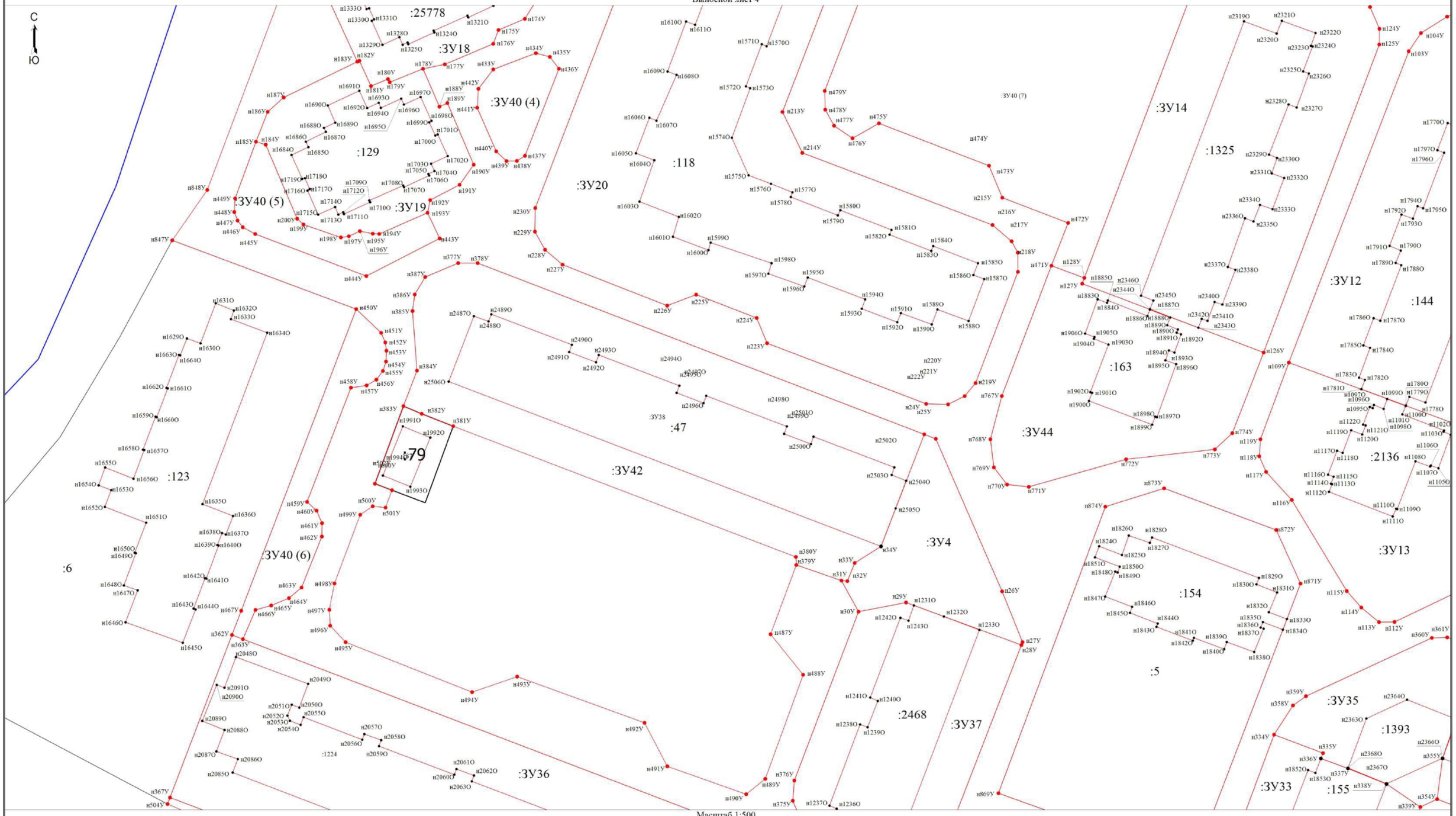

Масштаб 1:500

Условные обозначения

- Часть границы, местоположение которой определено при выполнении кадастровых работ

:5 - Кадастровый номер земельного участка

- Граница существующего земельного участка, сведения о котором содержатся в ЕГРН

- Граница кадастрового квартала

47:15:0106005 - Номер кадастрового квартала

Схема границ земельных участков

Выносной лист 5

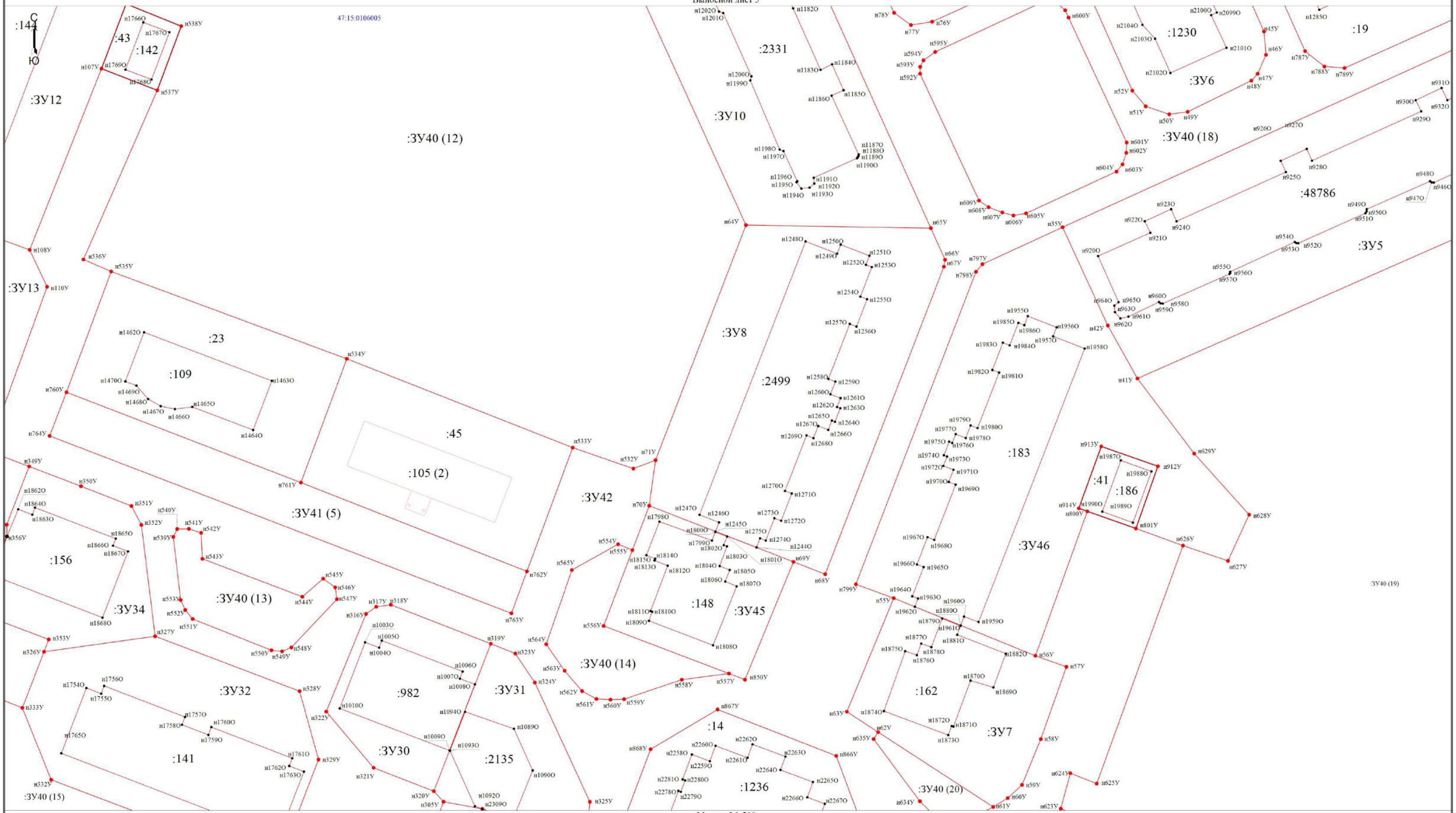

Масштаб 1:500

Условные обозначения

- Часть границы, местоположение которой определено при выполнении кадастровых работ

:14 - Кадастровый номер земельного участка

- Граница существующего земельного участка, сведения о котором содержатся в ЕГРН

- Граница кадастрового квартала

47:15:0106005 - Номер кадастрового квартала

Схема границ земельных участков

Выносной лист 6

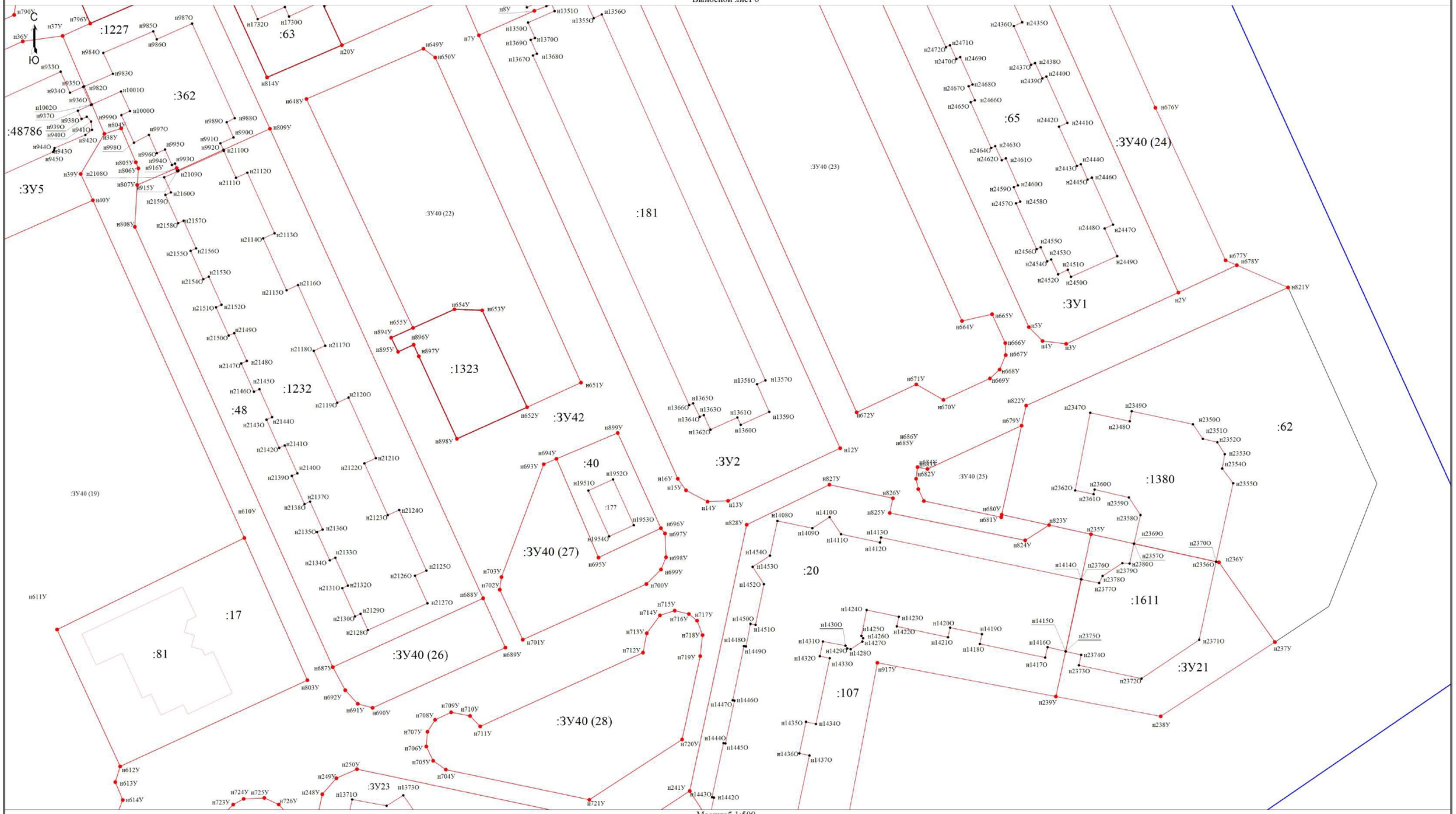

Масштаб 1:500

Условные обозначения

- Часть границы, местоположение которой определено при выполнении кадастровых работ

:17 - Кадастровый номер земельного участка

- Граница существующего земельного участка, сведения о котором содержатся в ЕГРН

- Граница кадастрового квартала

47:15:0106005 - Номер кадастрового квартала

Схема границ земельных участков

Выносной лист 7

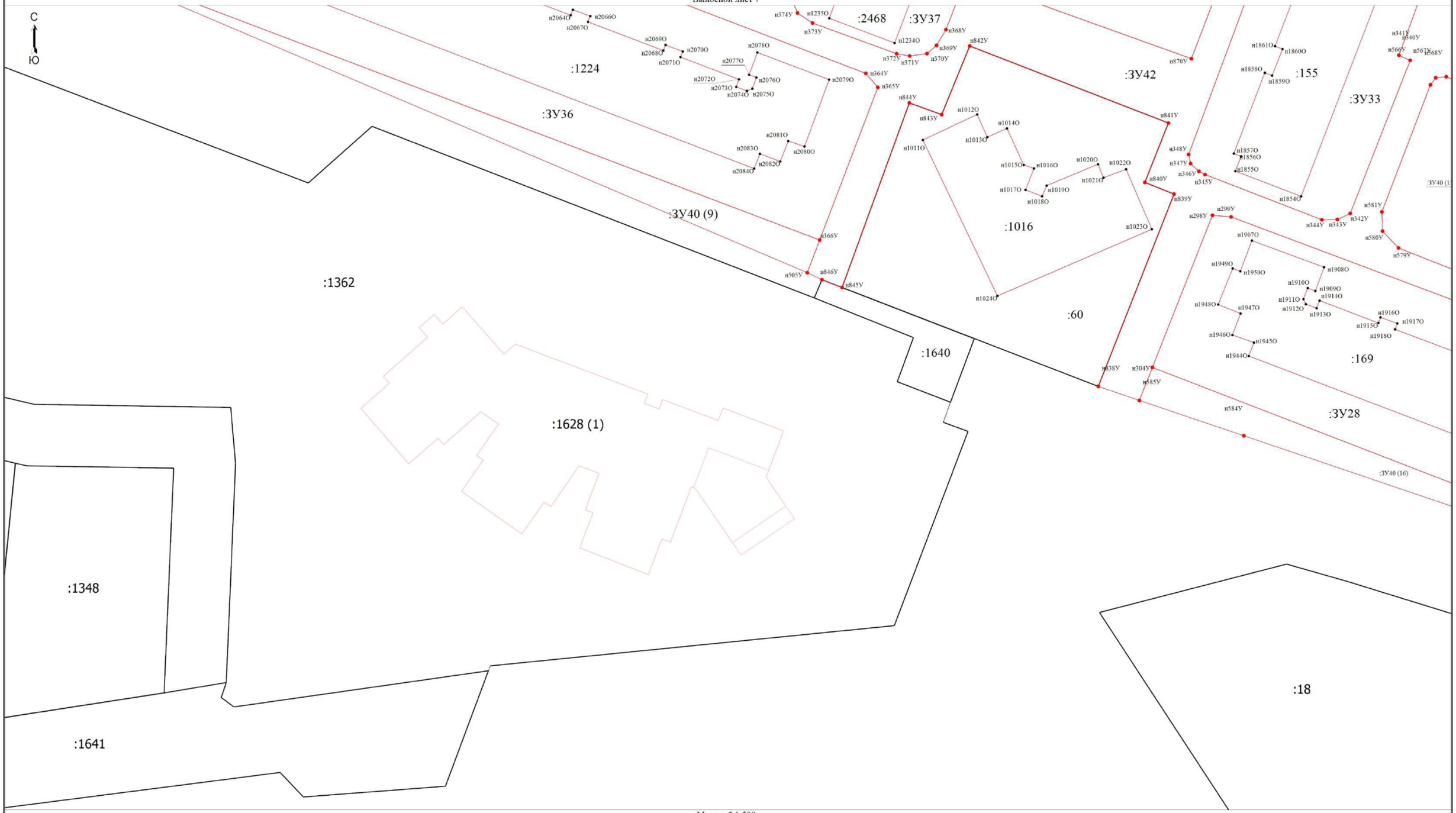

Масштаб 1:500

Условные обозначения

- Часть границы, местоположение которой определено при выполнении кадастровых работ

:18 - Кадастровый номер земельного участка

- Граница существующего земельного участка, сведения о котором содержатся в ЕГРН

- Граница кадастрового квартала

47:15:0106005 - Номер кадастрового квартала

Схема границ земельных участков

Выносной лист 8

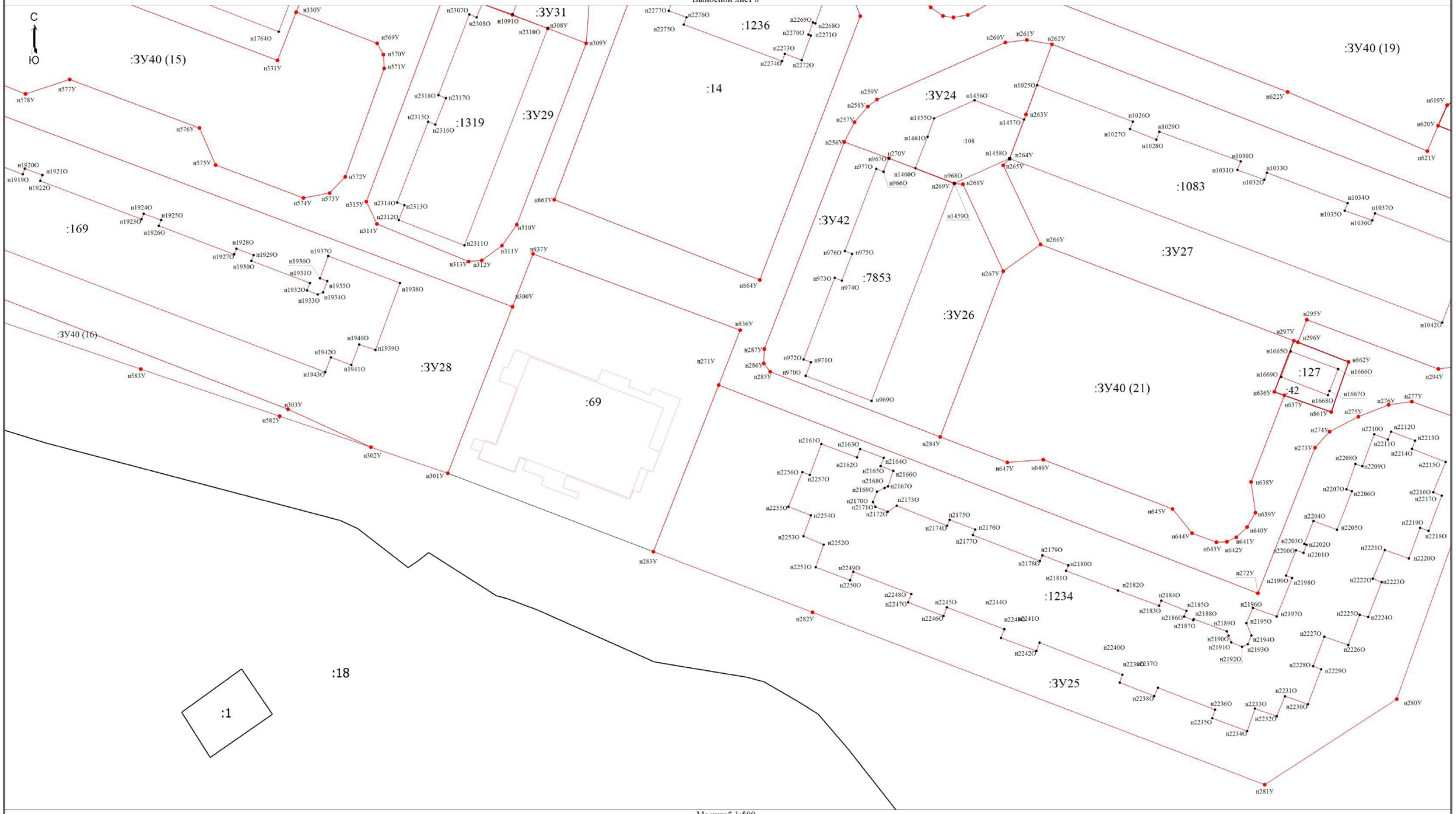

Масштаб 1:500

Условные обозначения

- Часть границы, местоположение которой определено при выполнении кадастровых работ

:1 - Кадастровый номер земельного участка

- Граница существующего земельного участка, сведения о котором содержатся в ЕГРН

- Граница кадастрового квартала

47:15:0106005 - Номер кадастрового квартала

Схема границ земельных участков

Выносной лист 9

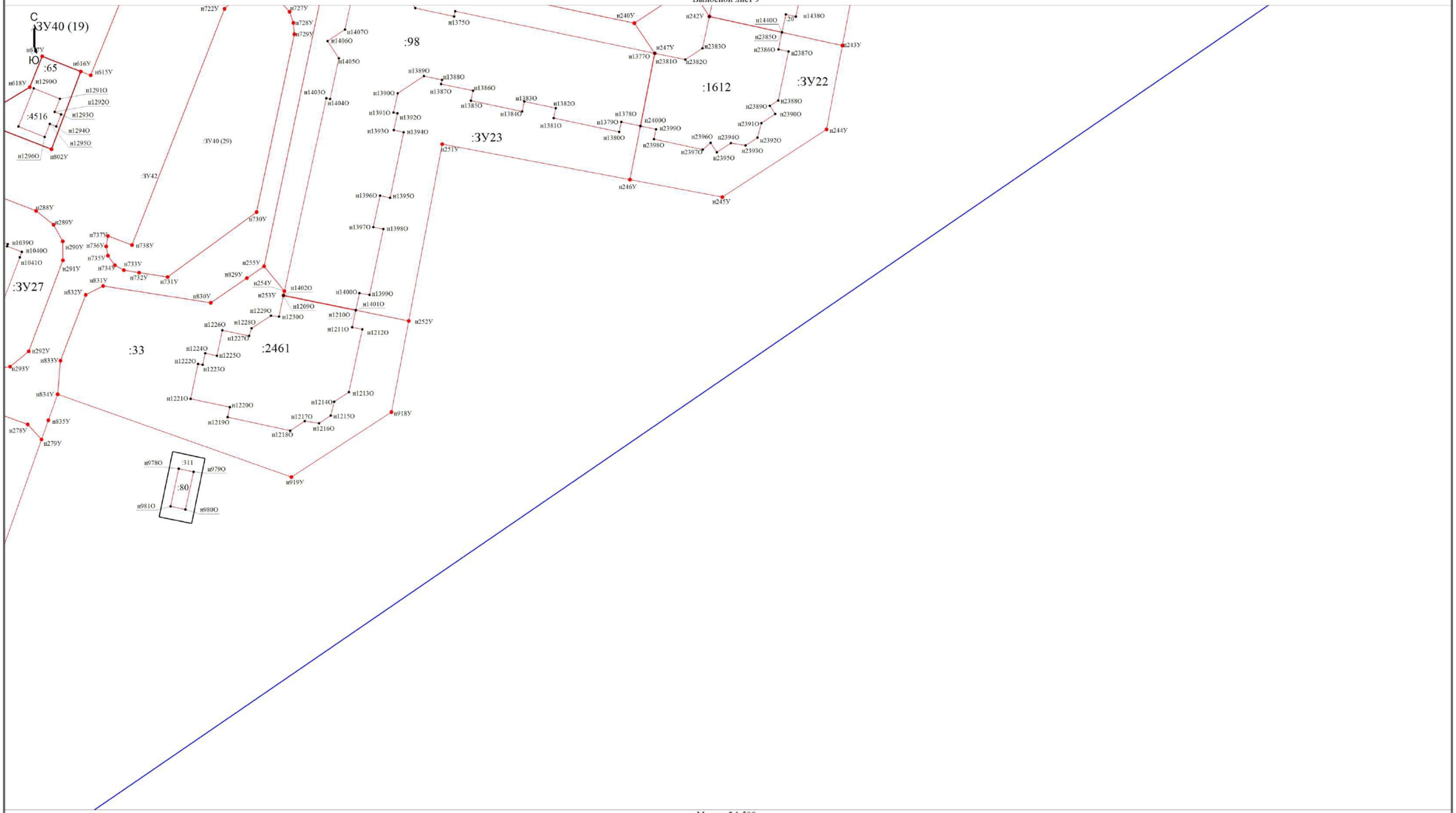

Масштаб 1:500

Условные обозначения

- Часть границы, местоположение которой определено при выполнении кадастровых работ

:65 - Кадастровый номер земельного участка

- Граница существующего земельного участка, сведения о котором содержатся в ЕГРН

- Граница кадастрового квартала

47:15:0106005 - Номер кадастрового квартала

Схема геодезических построений

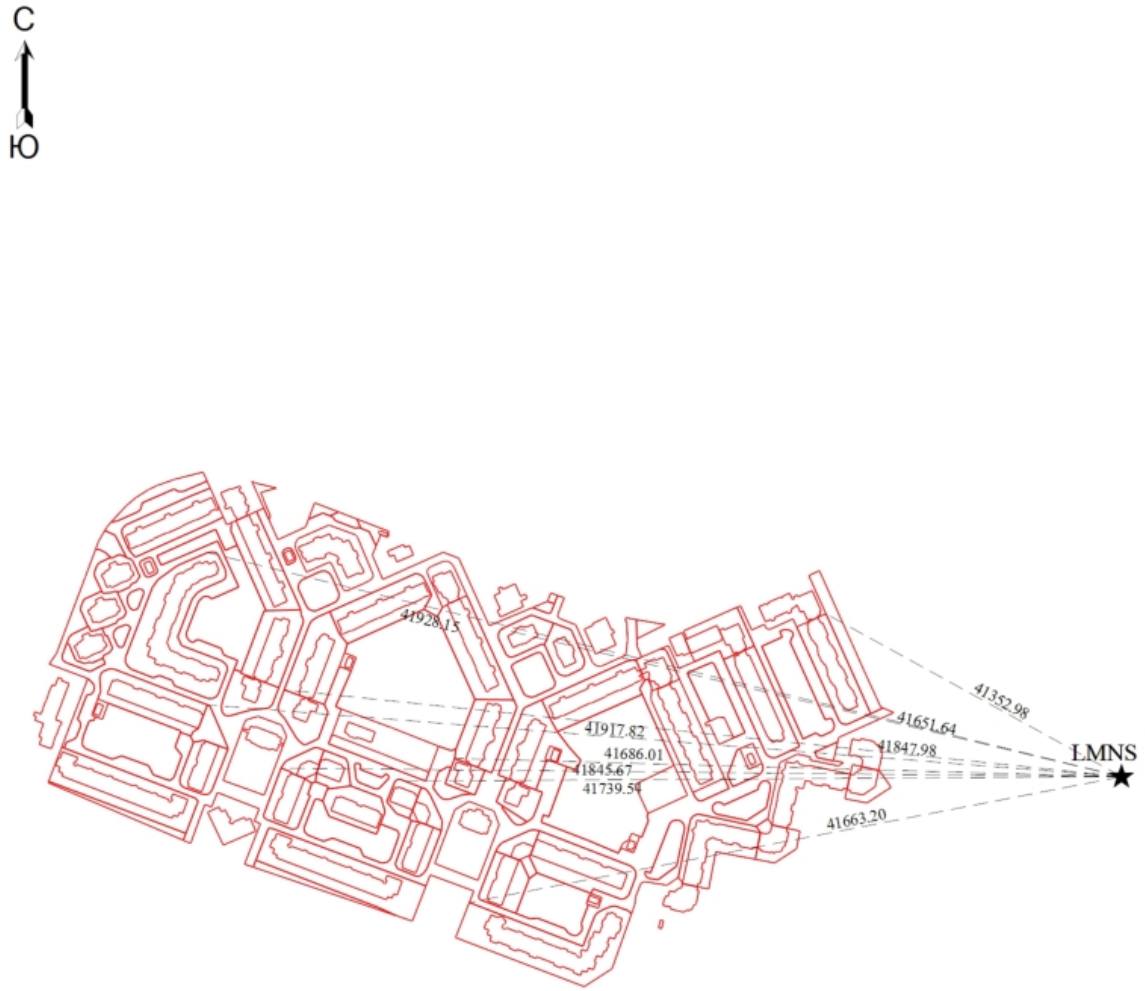

Масштаб 1:7000

Условные обозначения

- Часть границы, местоположение которой определено при выполнении кадастровых работ
- Направления геодезических построений
★ - Базовая станция